

Rekonstrukce reliéfu v okolí původního
koryta řeky Vltavy - podrobná studie

Mapový list č. XX z XX

Přehledná mapa

Rekonstrukce reliéfu

Zpracovaná odpovídající mapa SMO-5

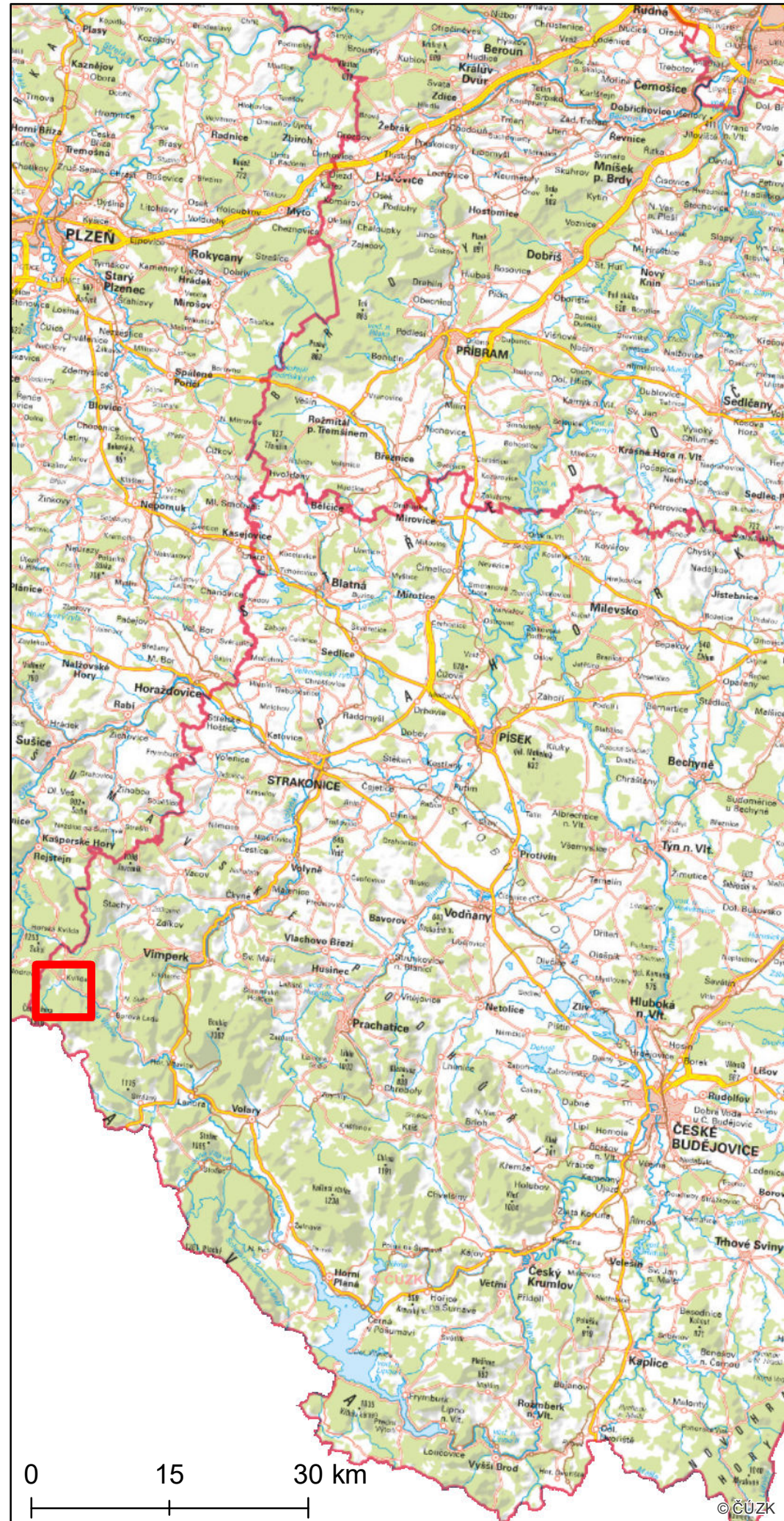
Současný reliéf (DMR 5G)

Základní mapa 1:10 000





Legenda

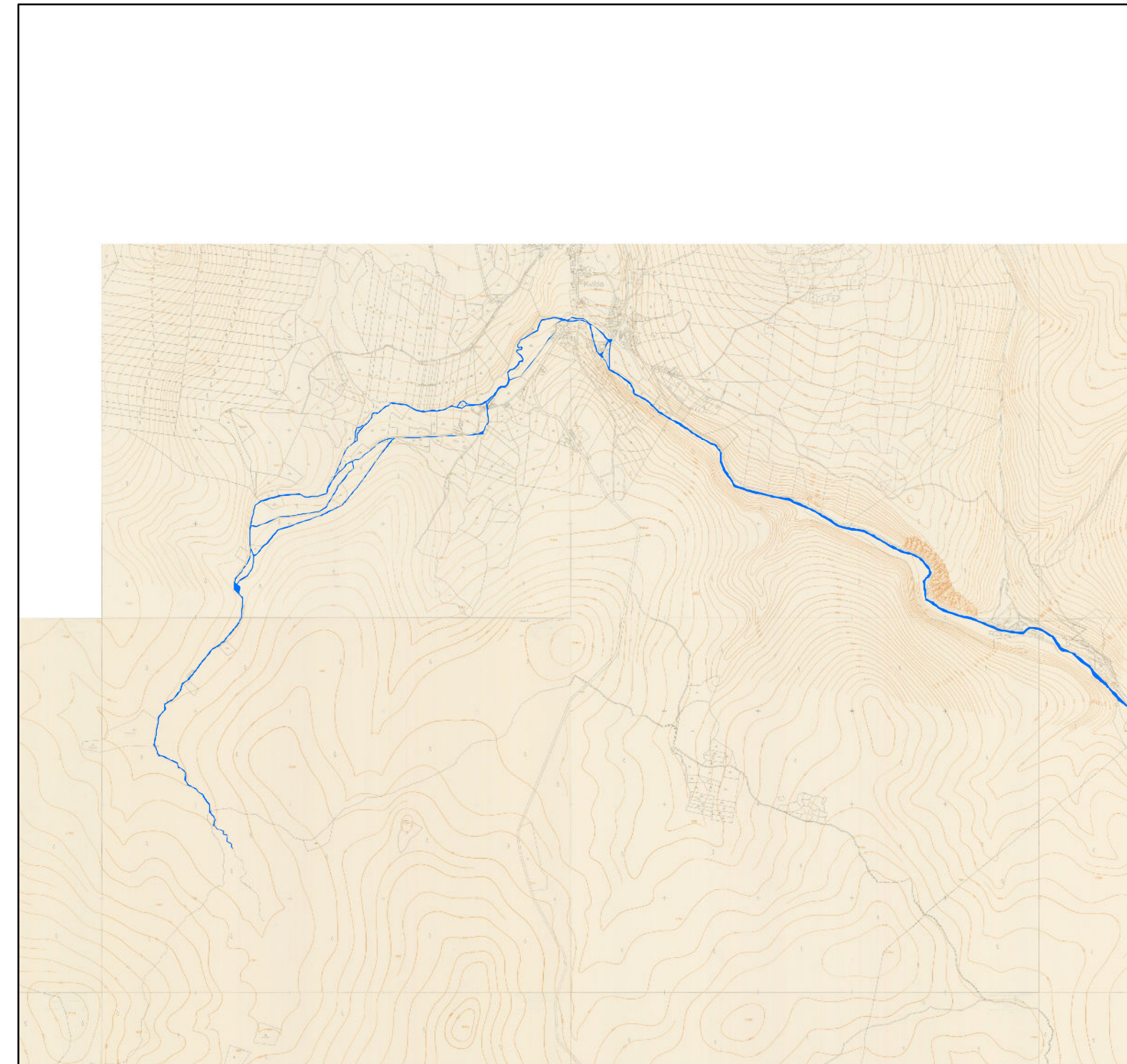
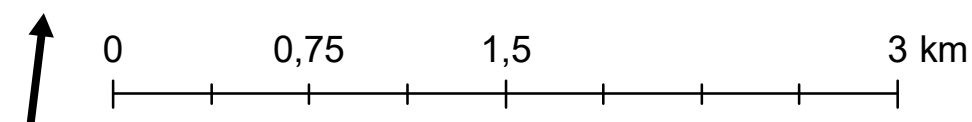
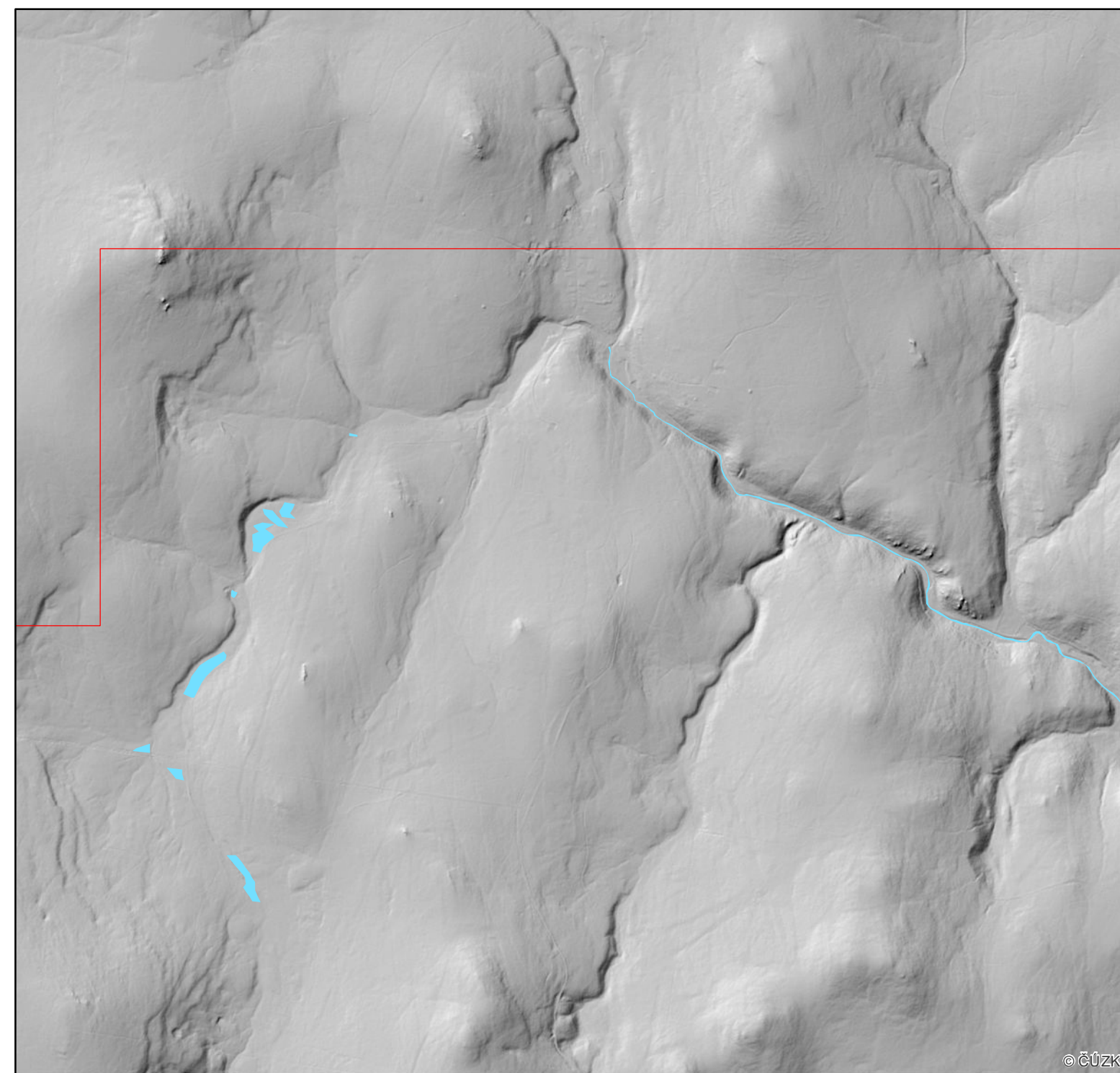
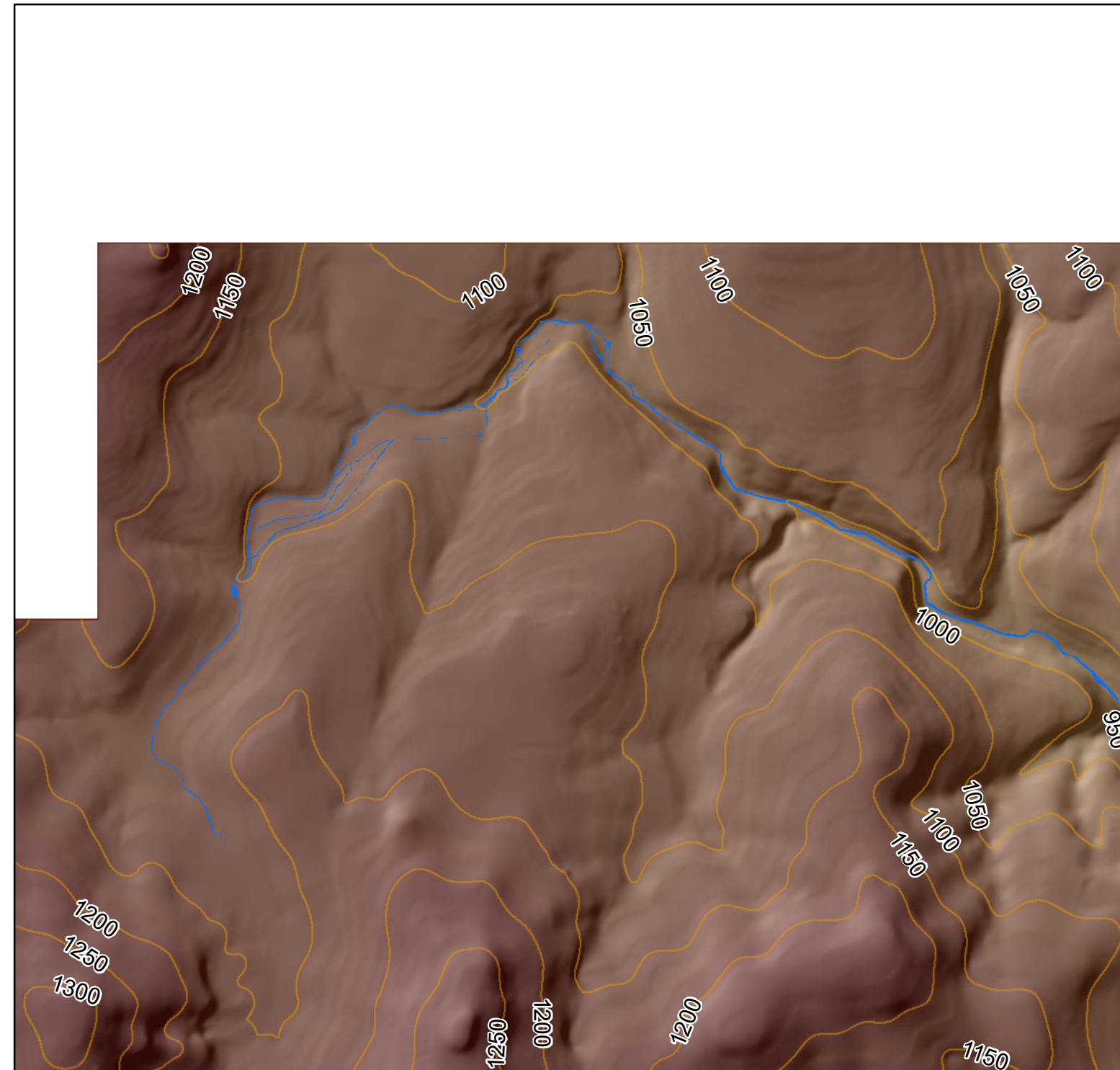
Rekonstrukce reliéfu v okolí původního koryta řeky Vltavy - podrobná studie

Mapový list č. 1 z 57



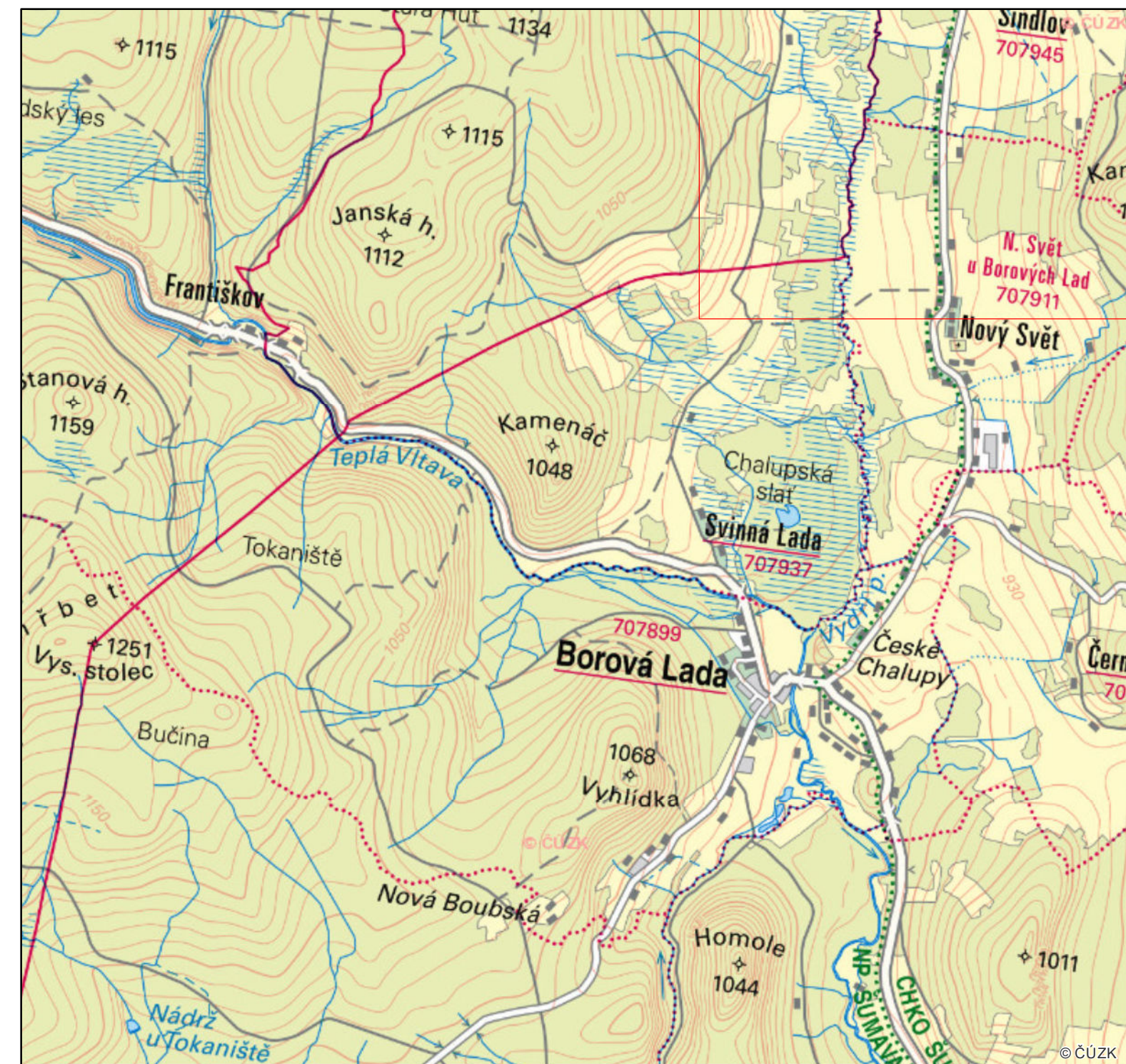
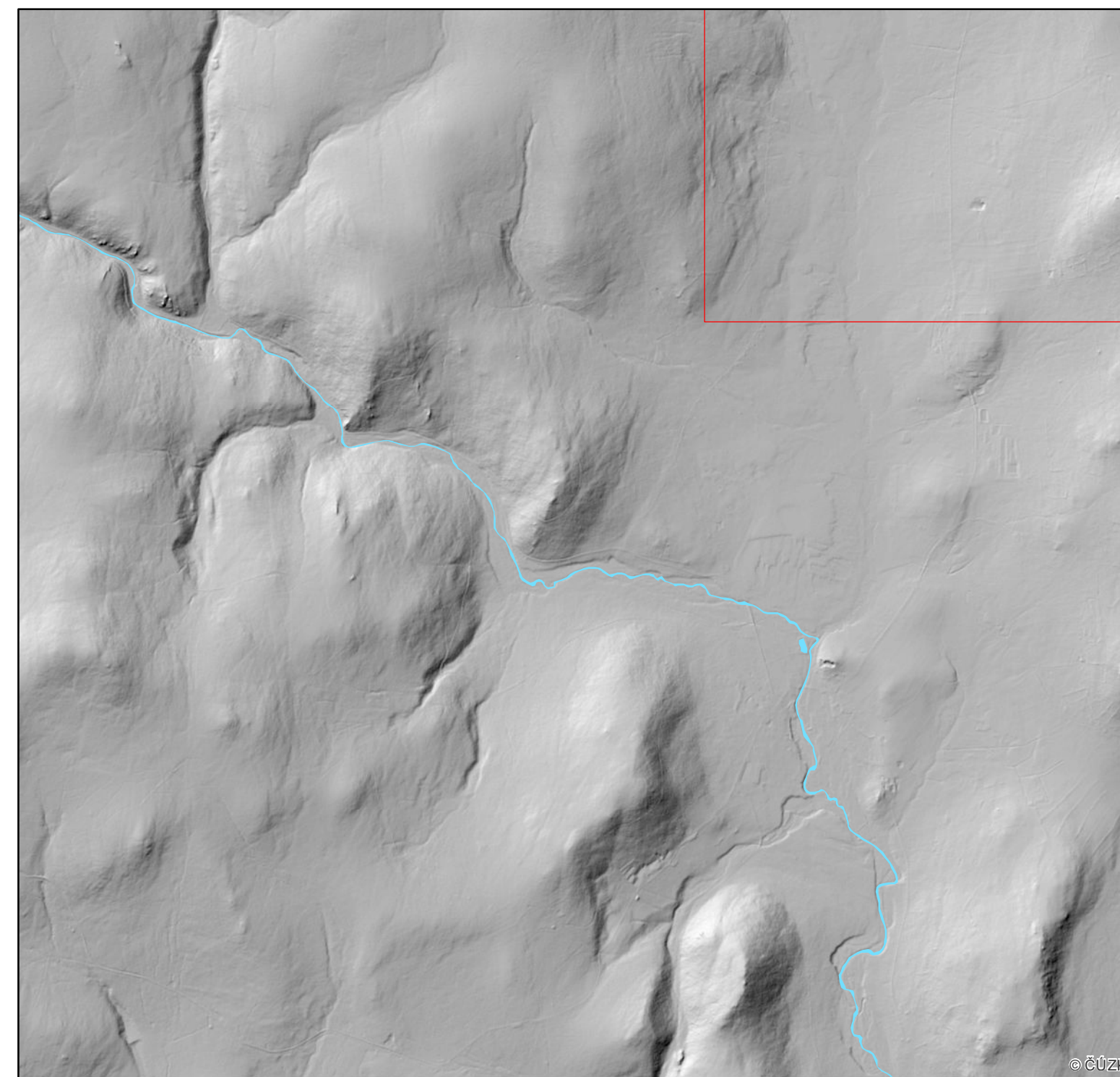
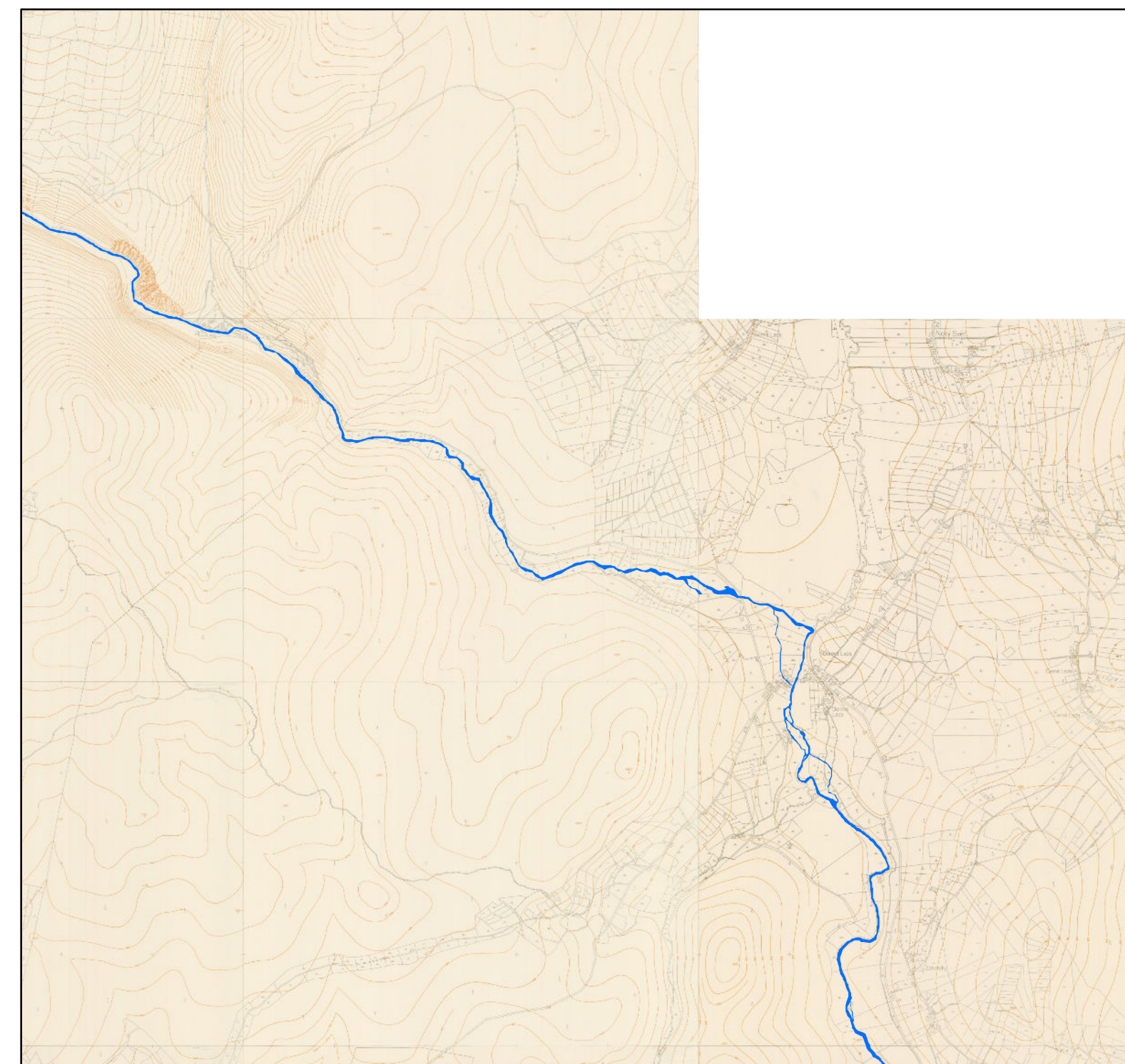
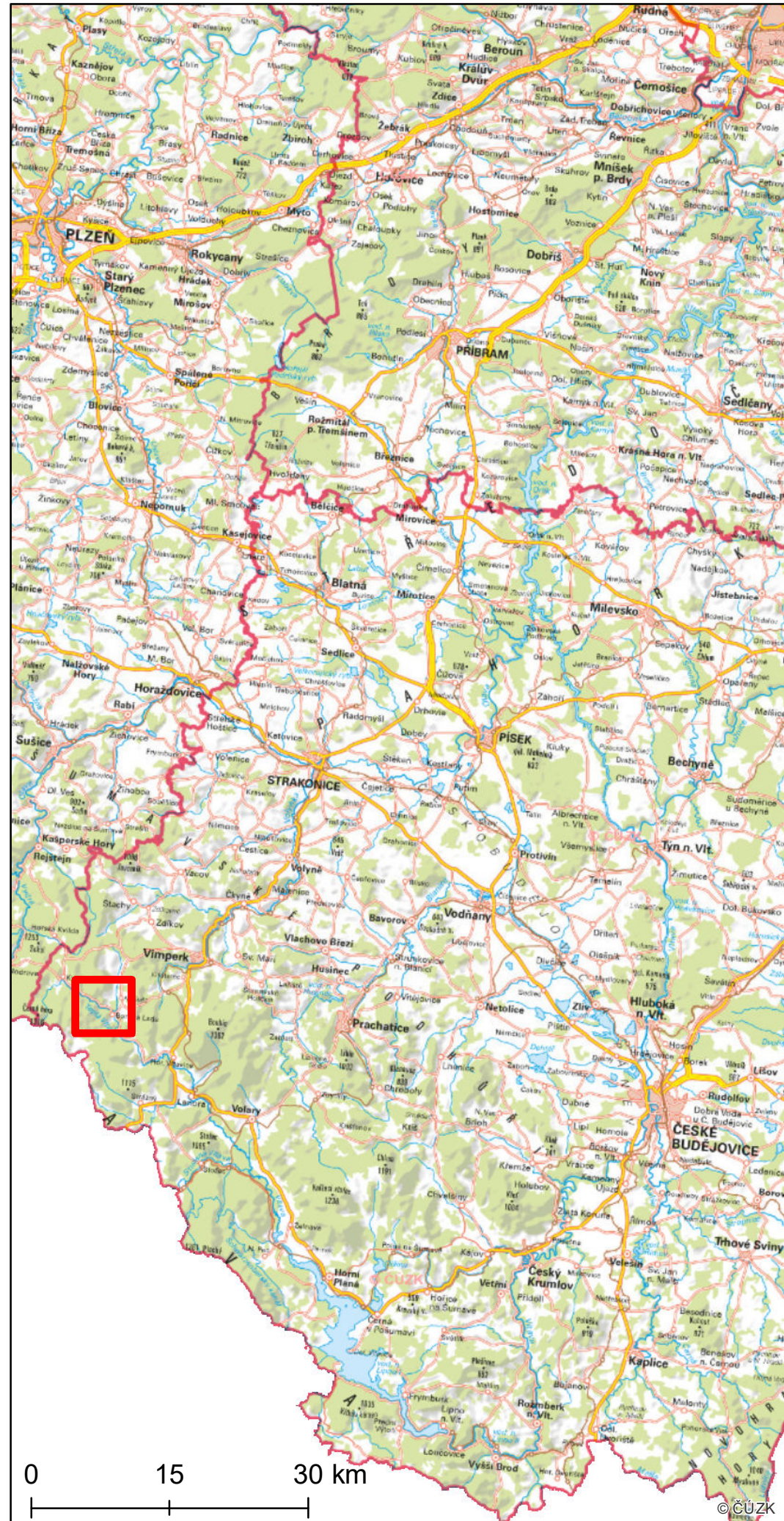
Legenda

-  Původní tok řeky Vltavy
-  Současný tok řeky Vltavy
-  Oblast zahrnutá do rekonstrukce reliéfu
-  Vrstevnice (interval 50 m)







Rekonstrukce reliéfu v okolí původního koryta řeky Vltavy - podrobná studie

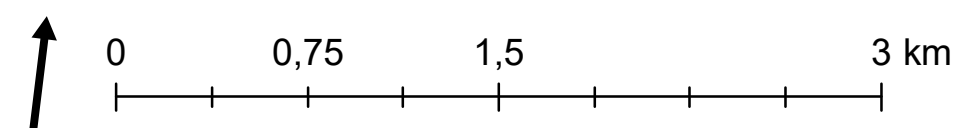
Mapový list č. 2 z 57



Legenda

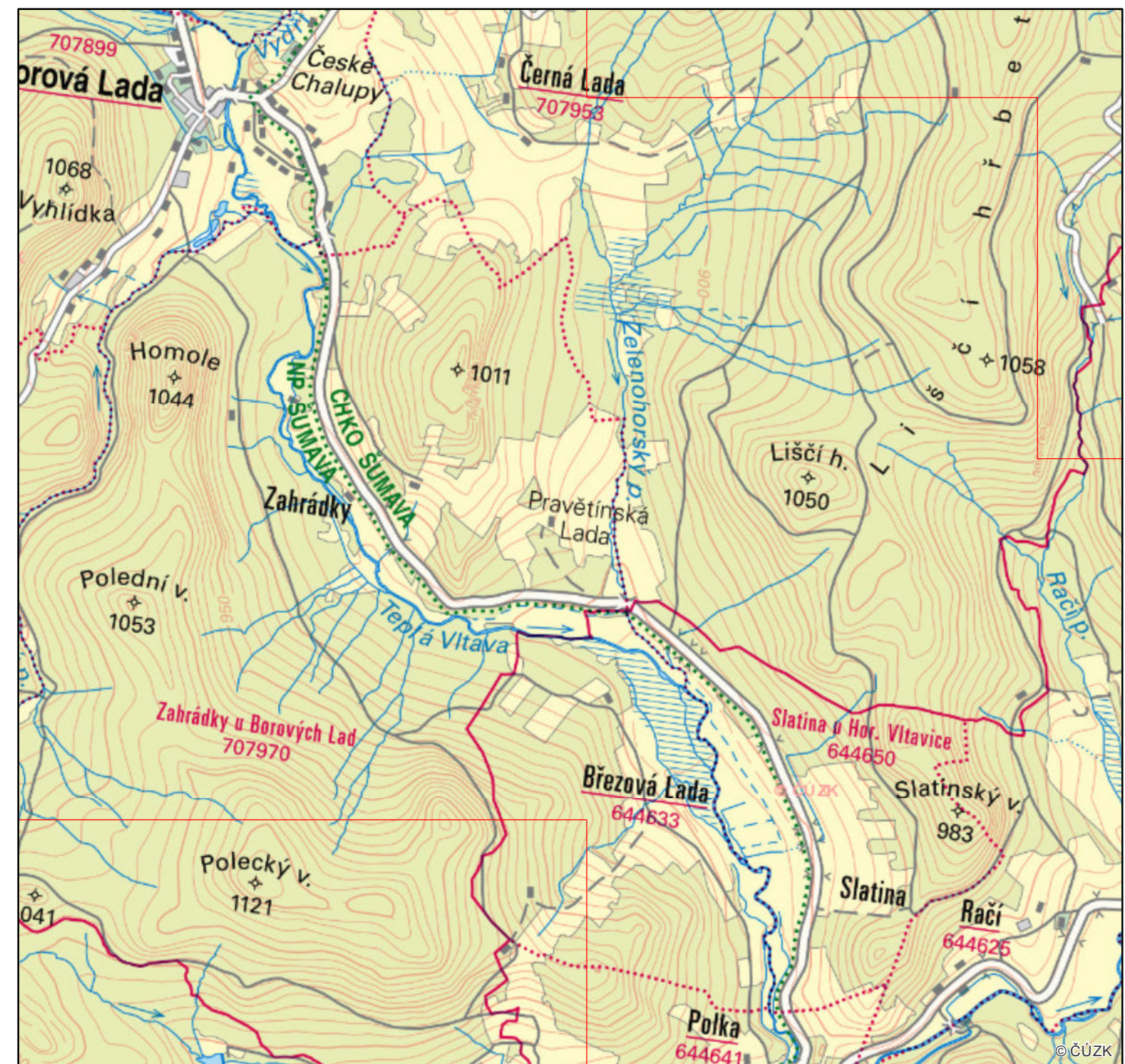
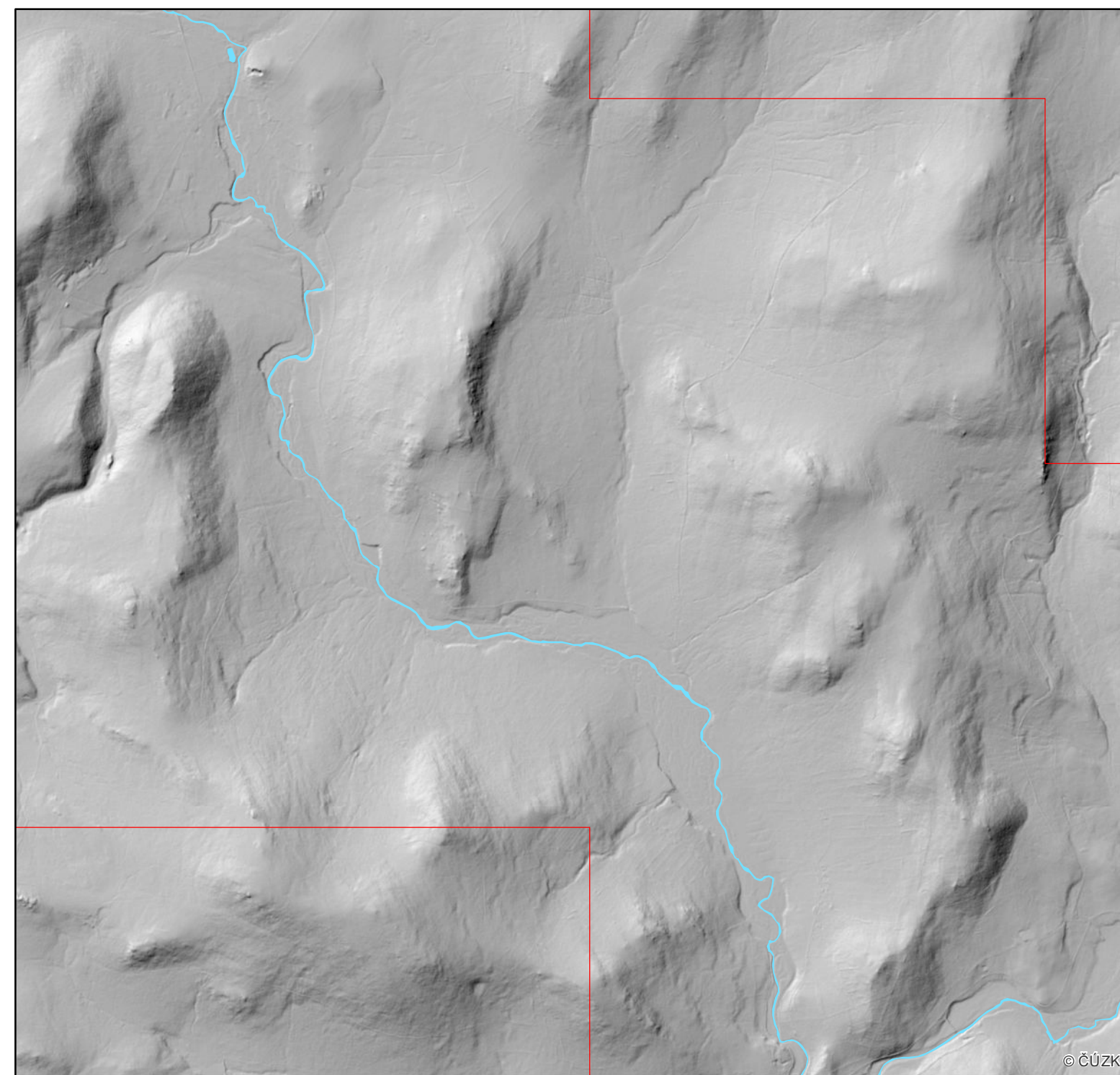
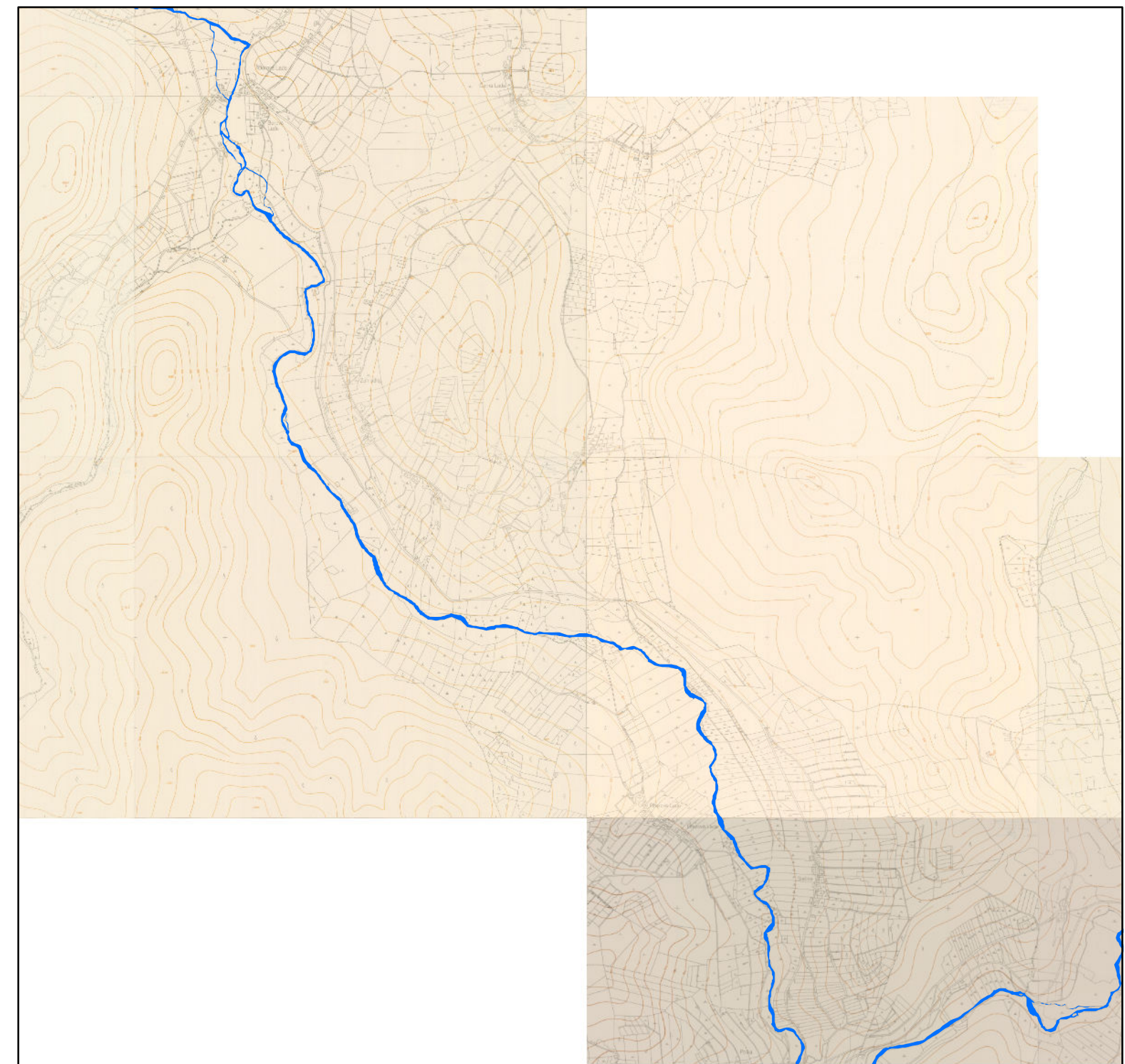
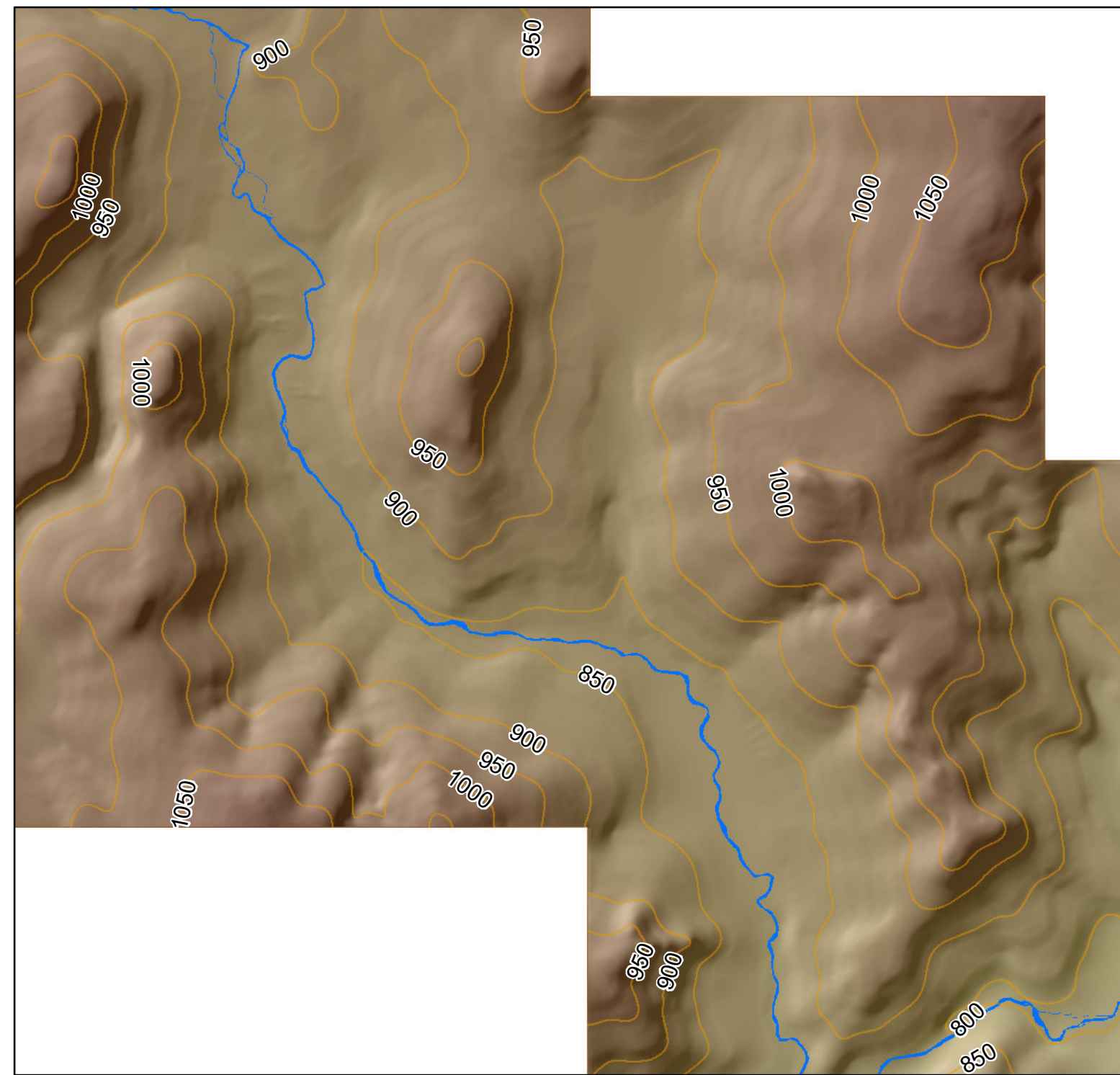
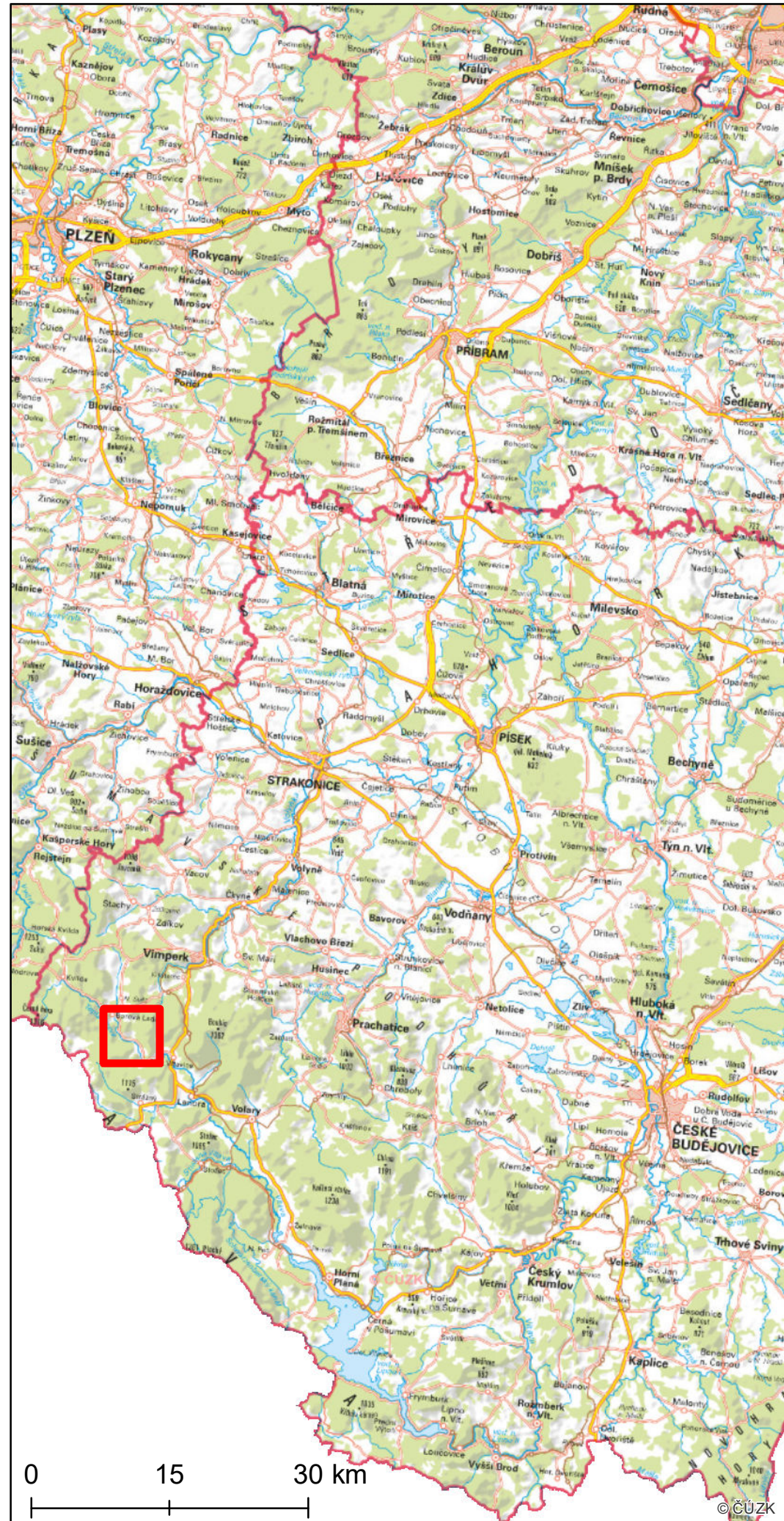
-  Původní tok řeky Vltavy
-  Současný tok řeky Vltavy
-  Oblast zahrnutá do rekonstrukce reliéfu
-  Vrstevnice (interval 50 m)

Mapu vytvořil: doc. Ing. Jan Pacina, Ph.D., červen 2019
 Použitá data: SMO-5 z roku 1953, DMR 5G, ZM 10 © ČÚZK
 Rekonstrukce výškopisu odvozena z map SMO-5 z roku 1953







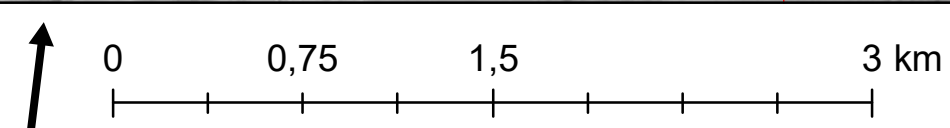
Rekonstrukce reliéfu v okolí původního koryta řeky Vltavy - podrobná studie

Mapový list č. 3 z 57



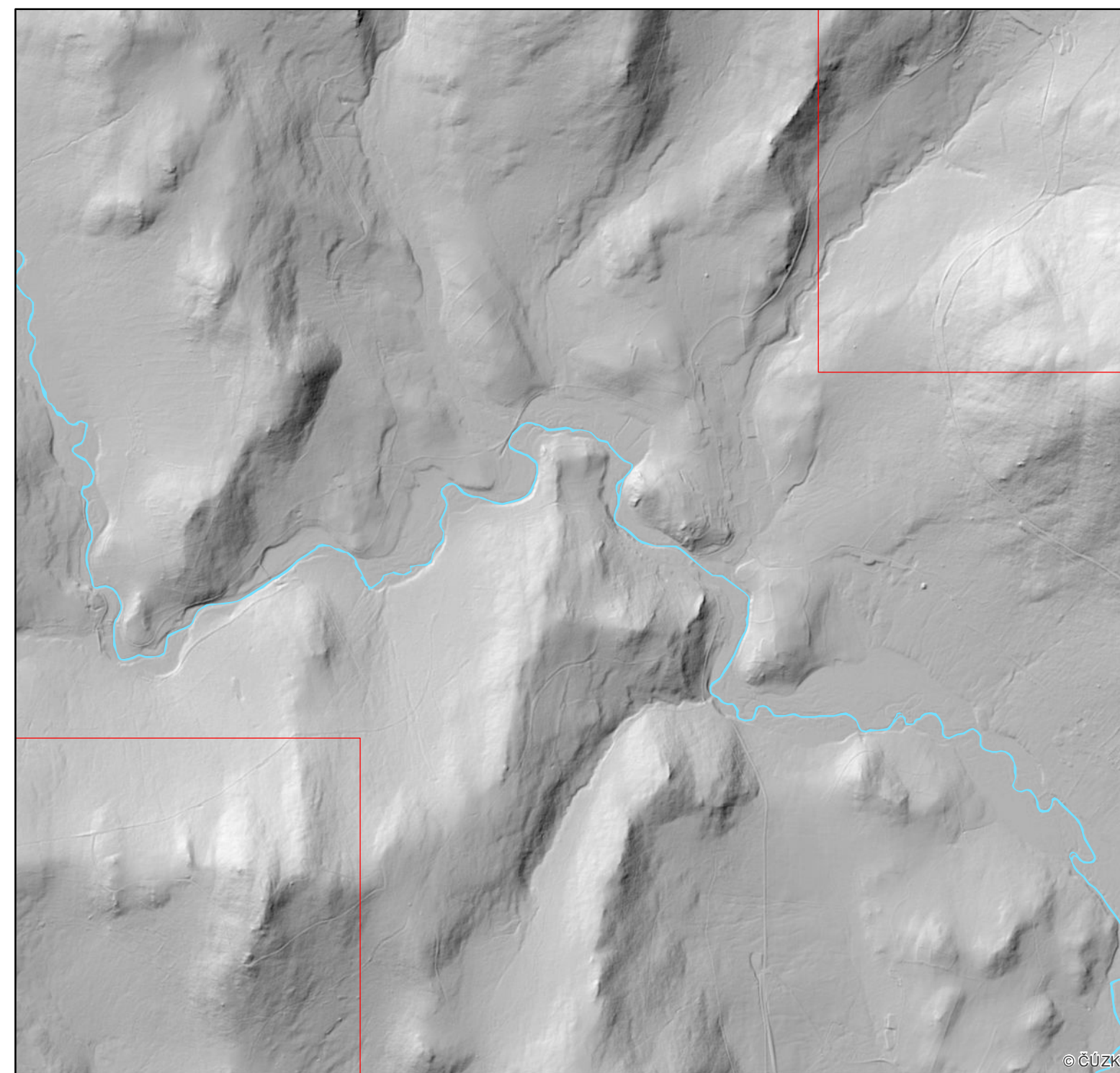
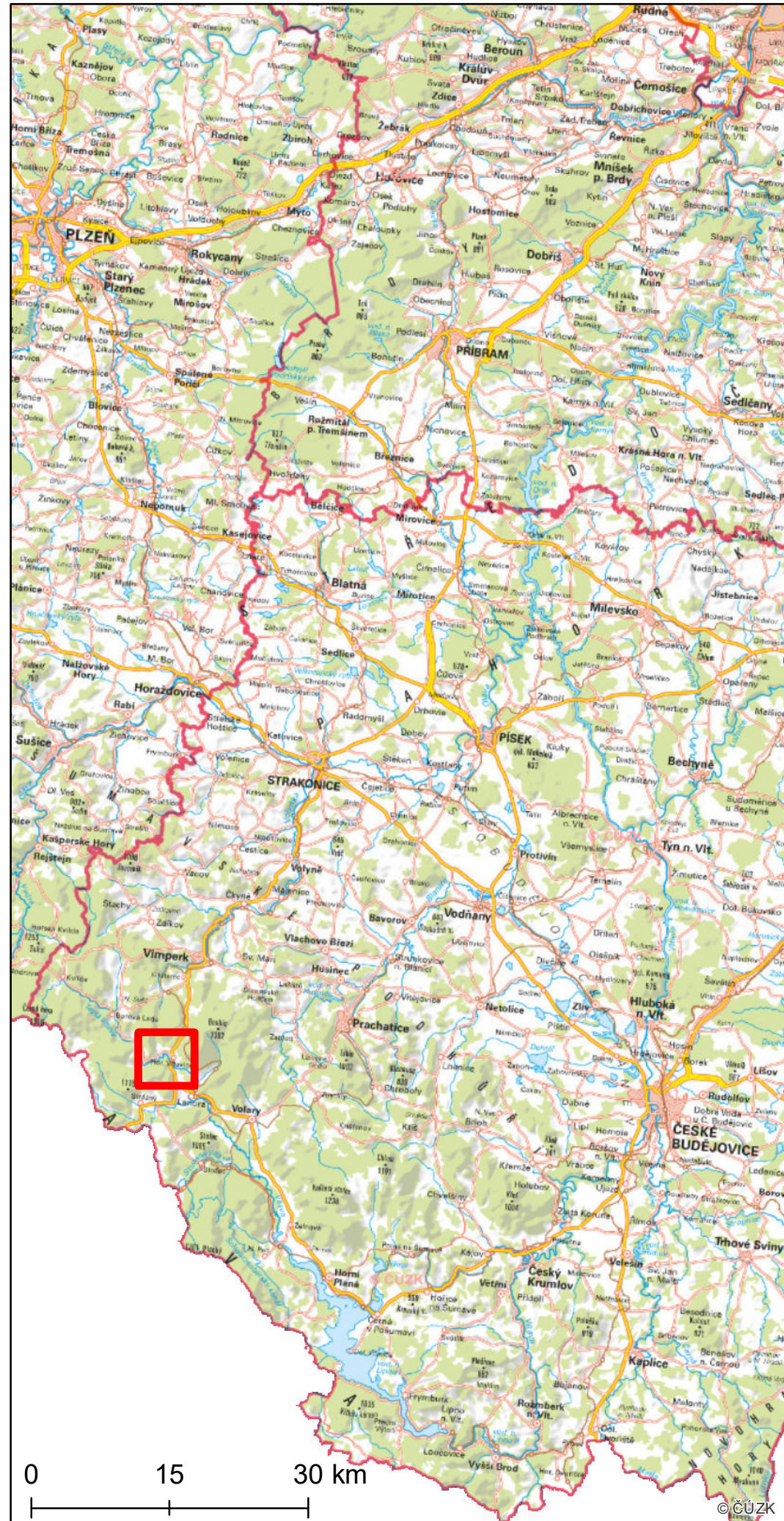
Legenda

-  Původní tok řeky Vltavy
-  Současný tok řeky Vltavy
-  Oblast zahrnutá do rekonstrukce reliéfu
-  Vrstevnice (interval 50 m)







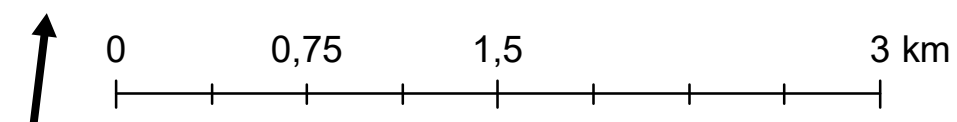
Rekonstrukce reliéfu v okolí původního koryta řeky Vltavy - podrobná studie

Mapový list č. 4 z 57



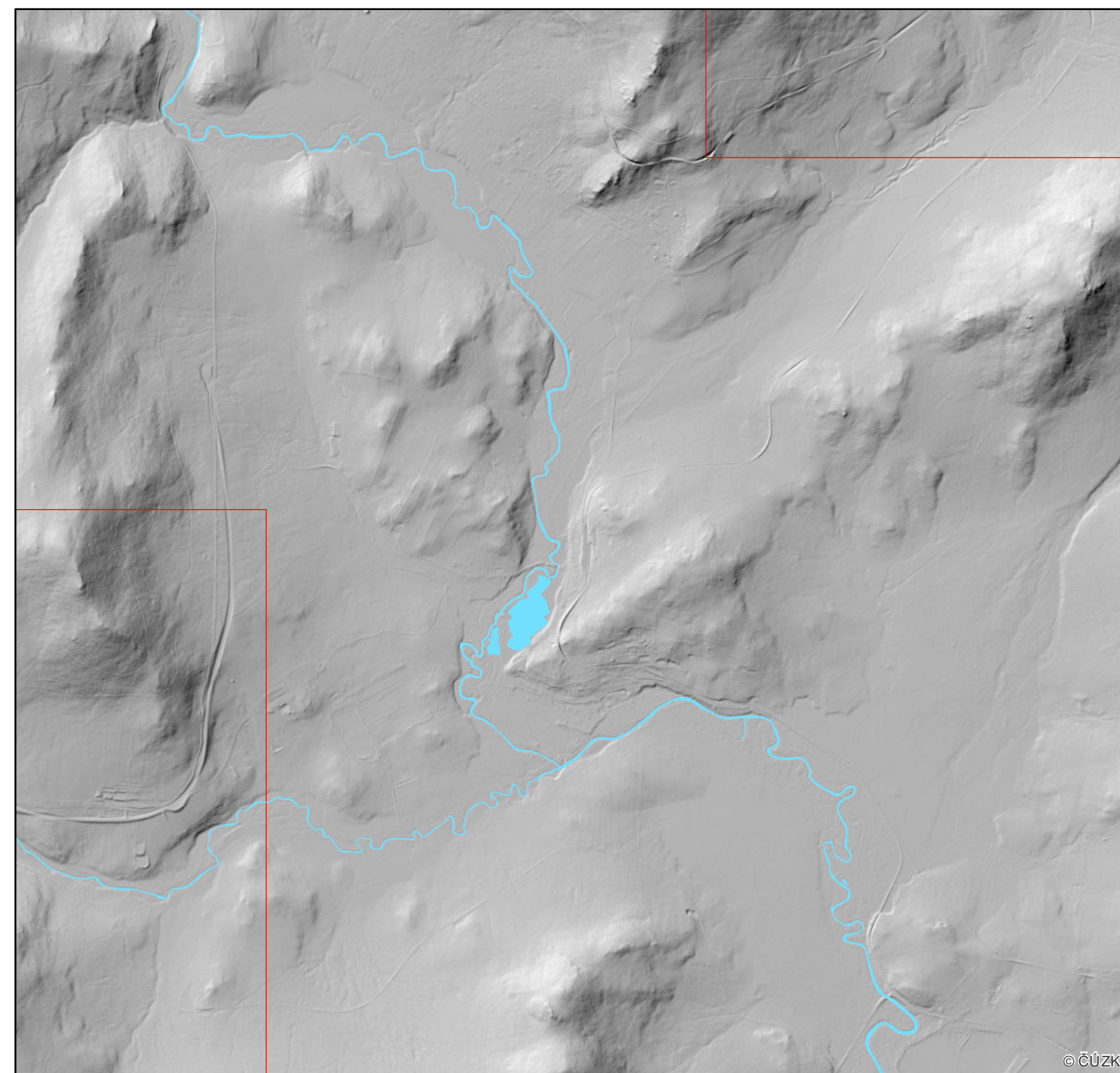
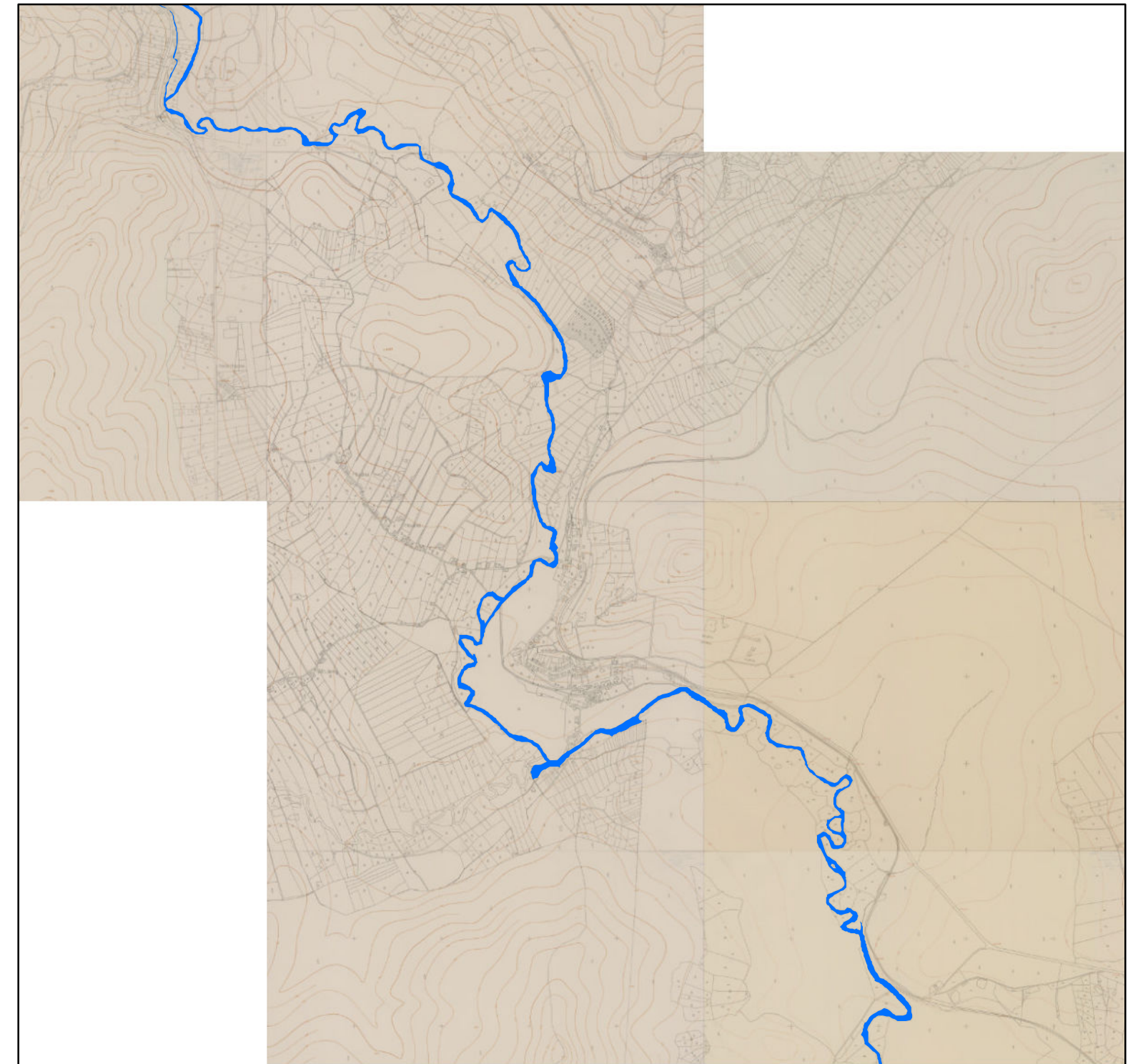
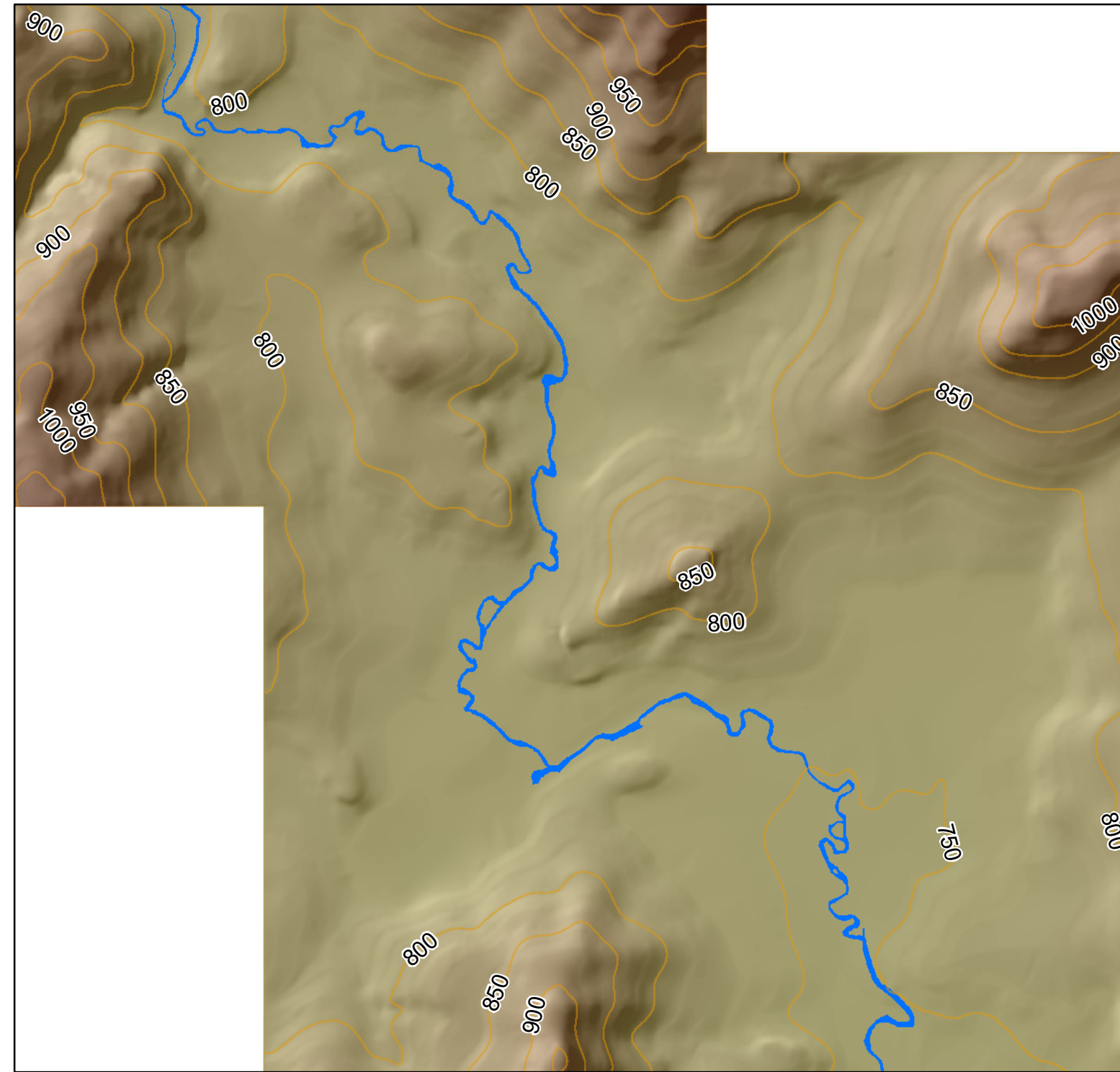
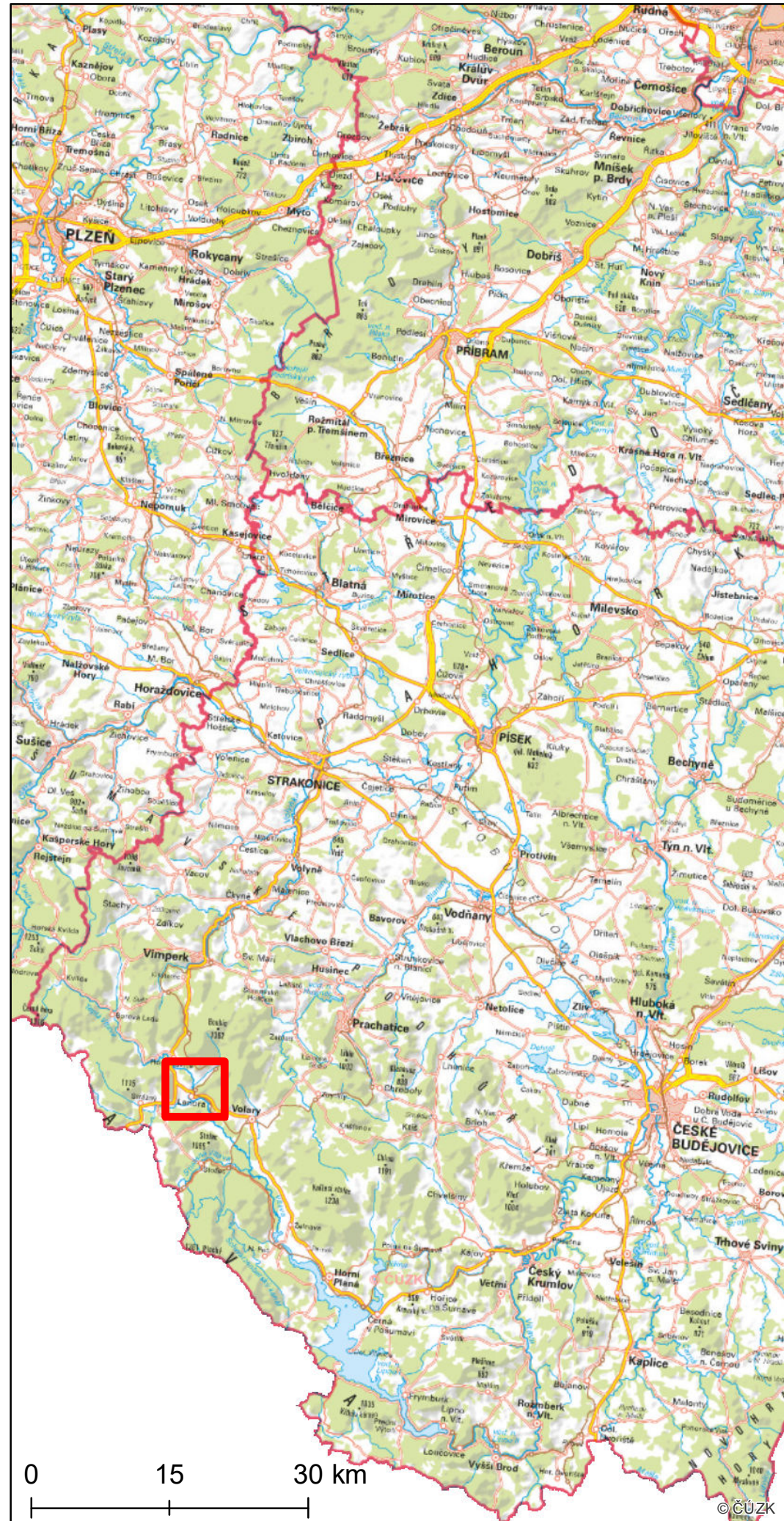
Legenda

-  Původní tok řeky Vltavy
-  Současný tok řeky Vltavy
-  Oblast zahrnutá do rekonstrukce reliéfu
-  Vrstevnice (interval 50 m)







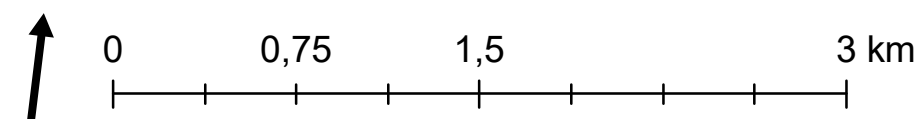
Rekonstrukce reliéfu v okolí původního koryta řeky Vltavy - podrobná studie

Mapový list č. 5 z 57



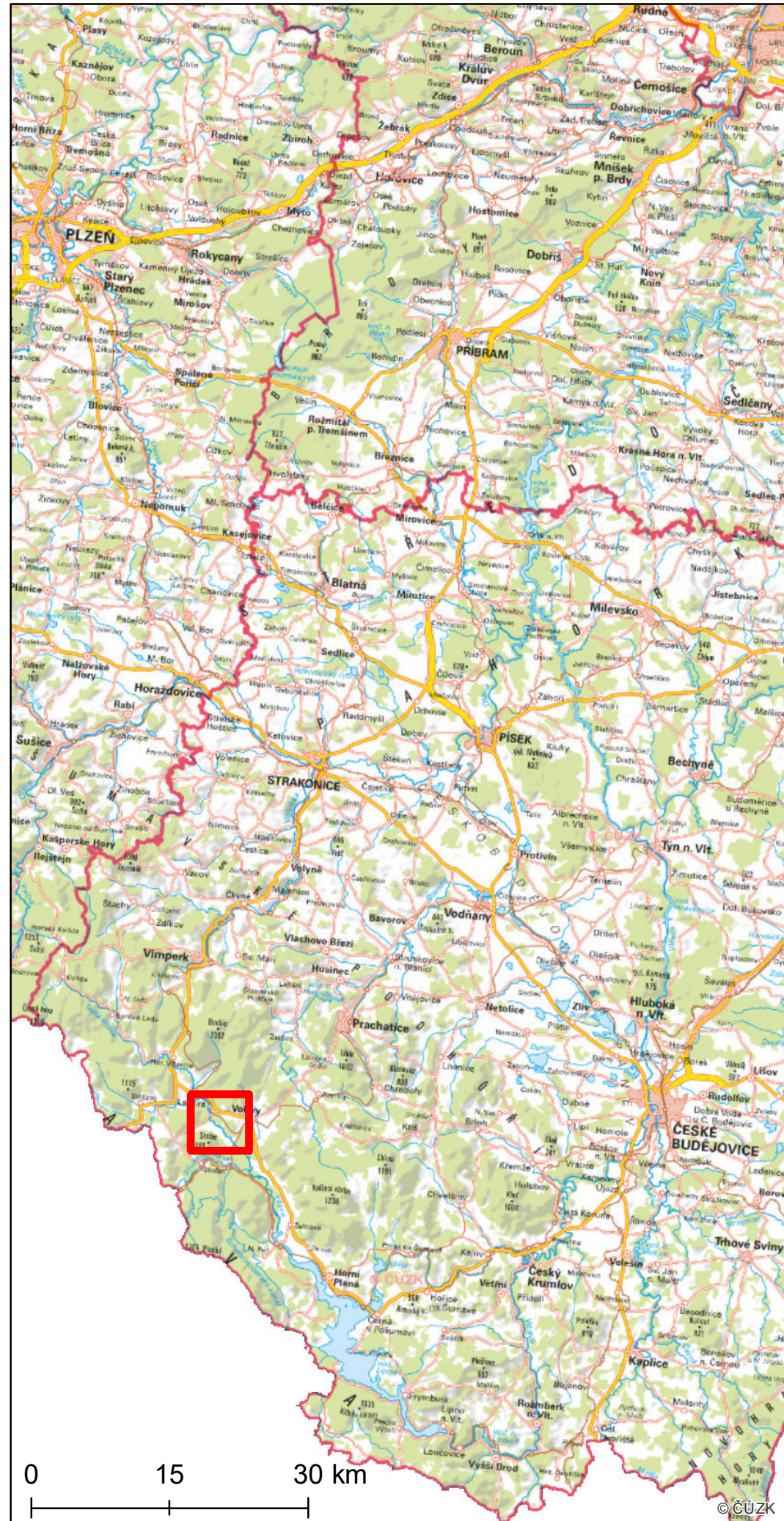
Legenda

-  Původní tok řeky Vltavy
-  Současný tok řeky Vltavy
-  Oblast zahrnutá do rekonstrukce reliéfu
-  Vrstevnice (interval 50 m)







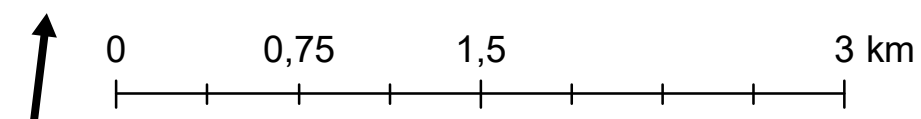
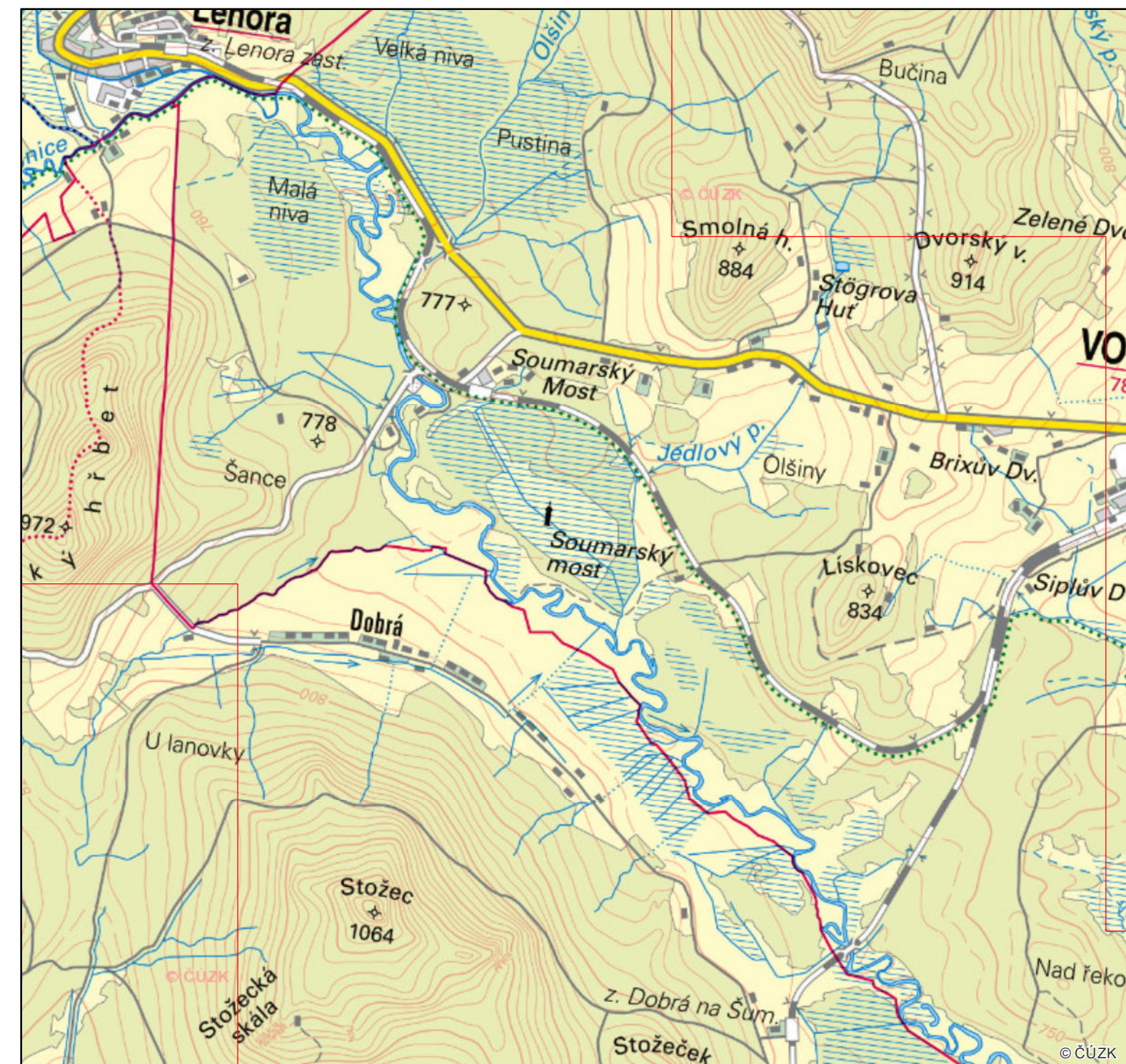
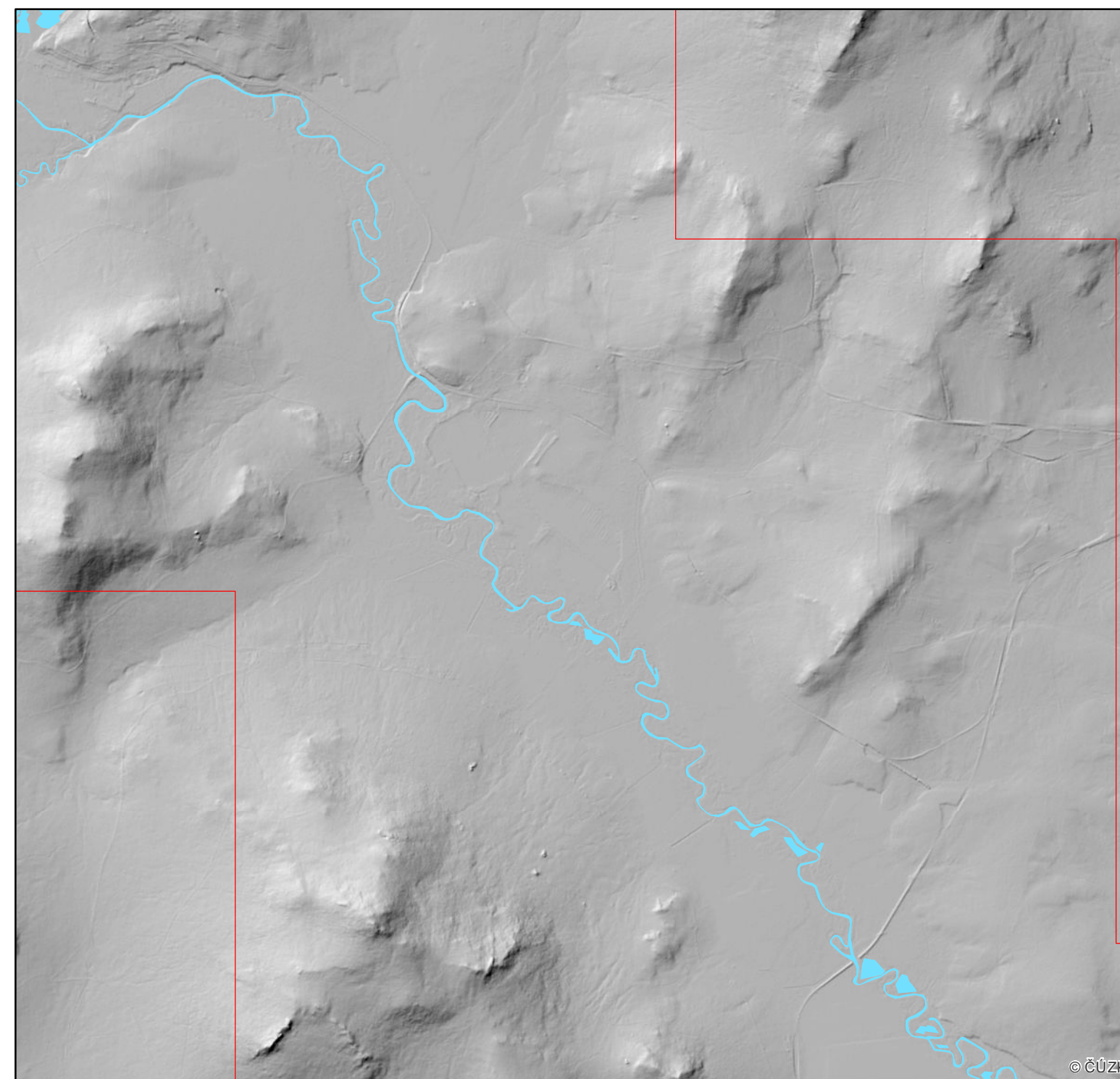
Rekonstrukce reliéfu v okolí původního koryta řeky Vltavy - podrobná studie

Mapový list č. 6 z 57



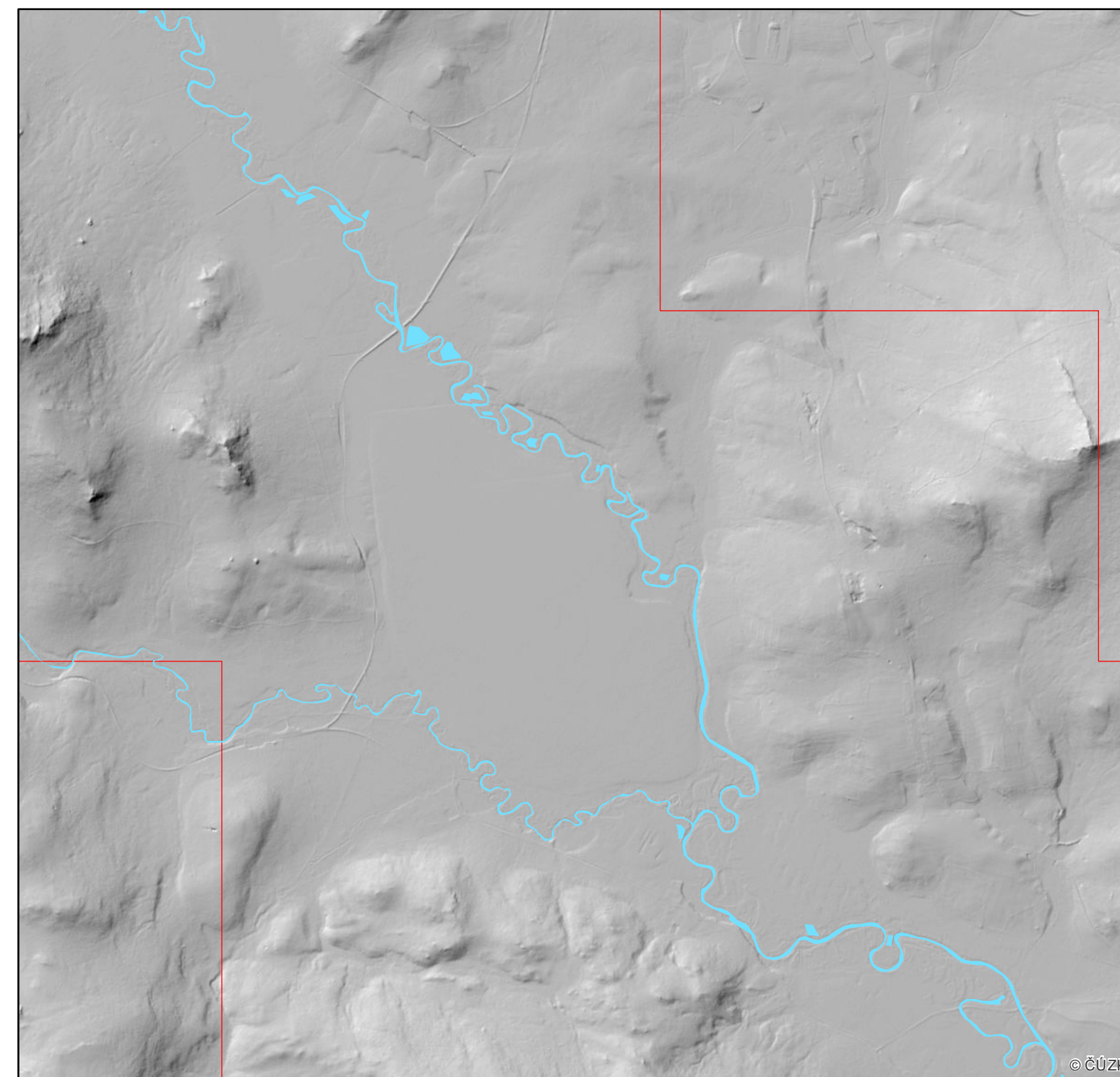
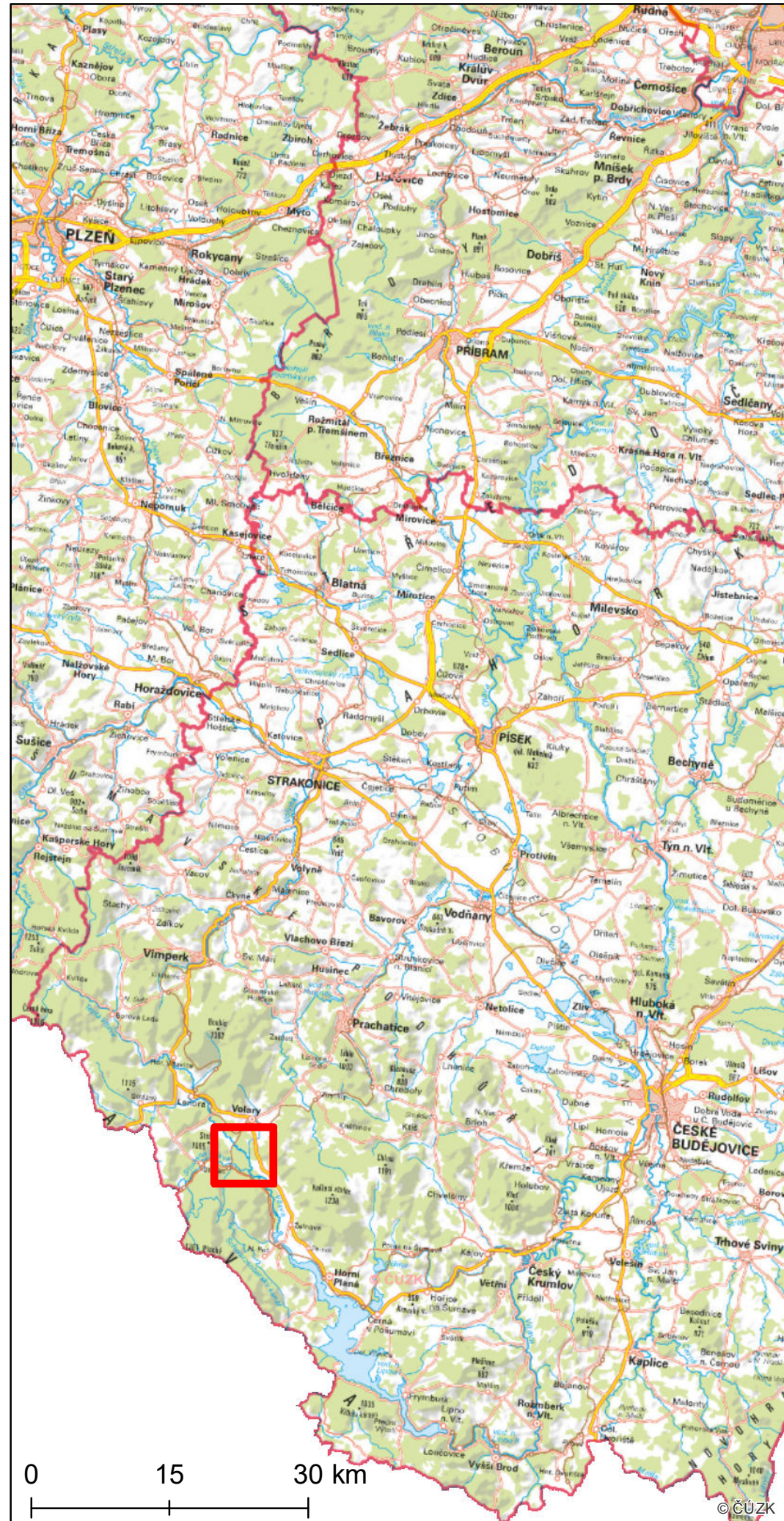
Legenda

-  Původní tok řeky Vltavy
-  Současný tok řeky Vltavy
-  Oblast zahrnutá do rekonstrukce reliéfu
-  Vrstevnice (interval 50 m)







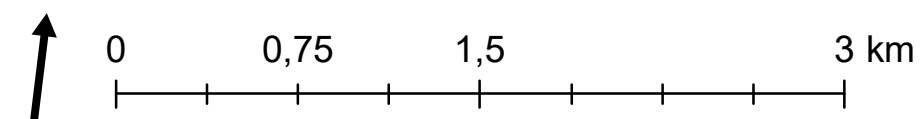
Rekonstrukce reliéfu v okolí původního koryta řeky Vltavy - podrobná studie

Mapový list č. 7 z 57



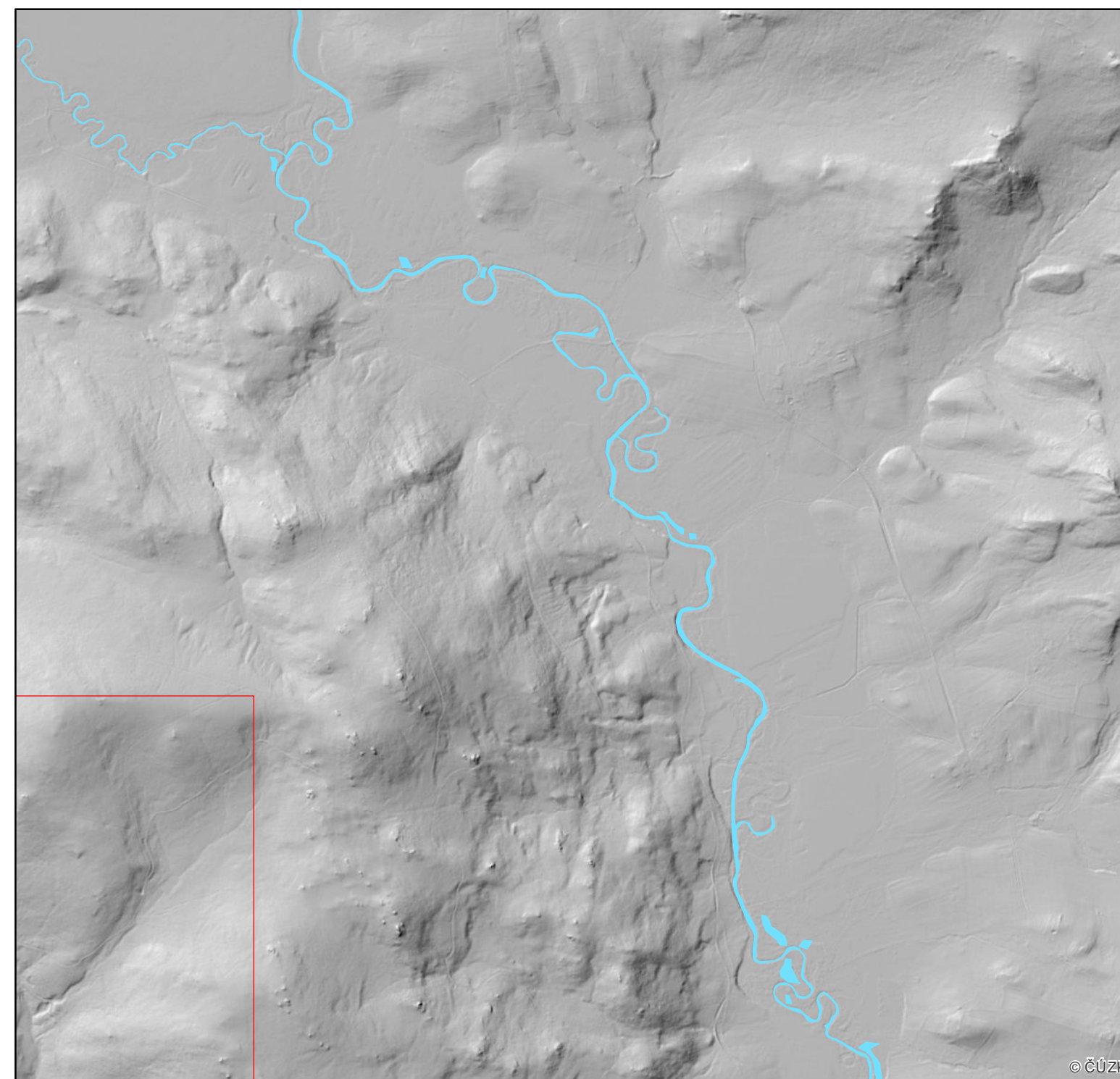
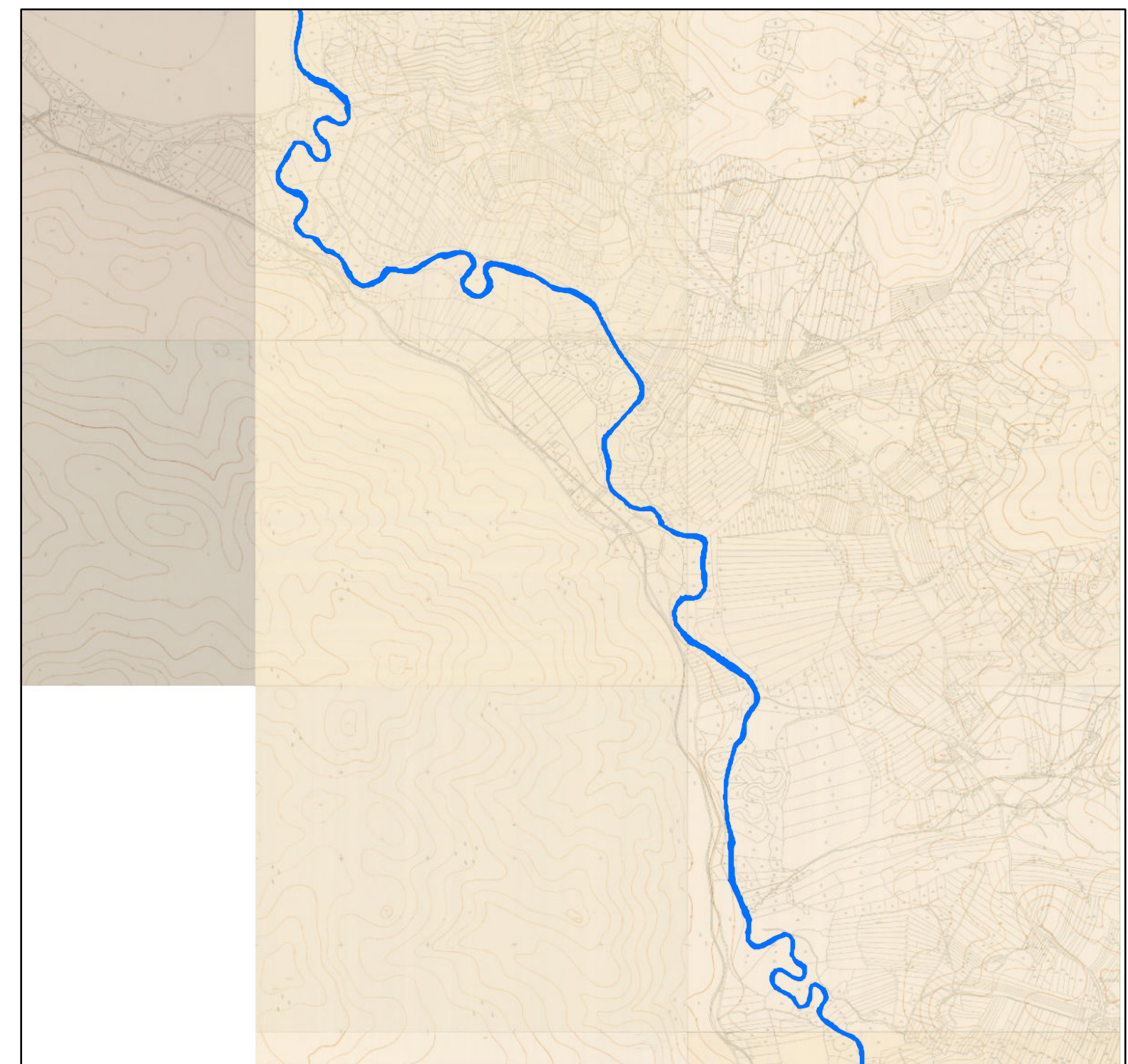
Legenda

-  Původní tok řeky Vltavy
-  Současný tok řeky Vltavy
-  Oblast zahrnutá do rekonstrukce reliéfu
-  Vrstevnice (interval 50 m)







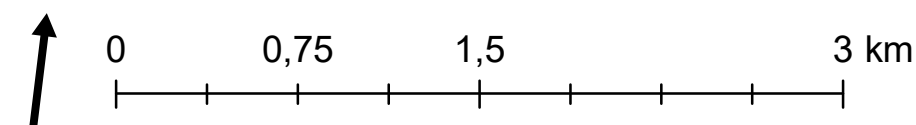
Rekonstrukce reliéfu v okolí původního koryta řeky Vltavy - podrobná studie

Mapový list č. 8 z 57



Legenda

-  Původní tok řeky Vltavy
-  Současný tok řeky Vltavy
-  Oblast zahrnutá do rekonstrukce reliéfu
-  Vrstevnice (interval 50 m)







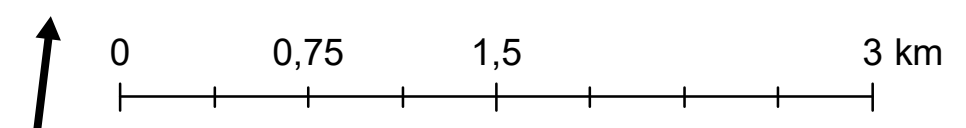
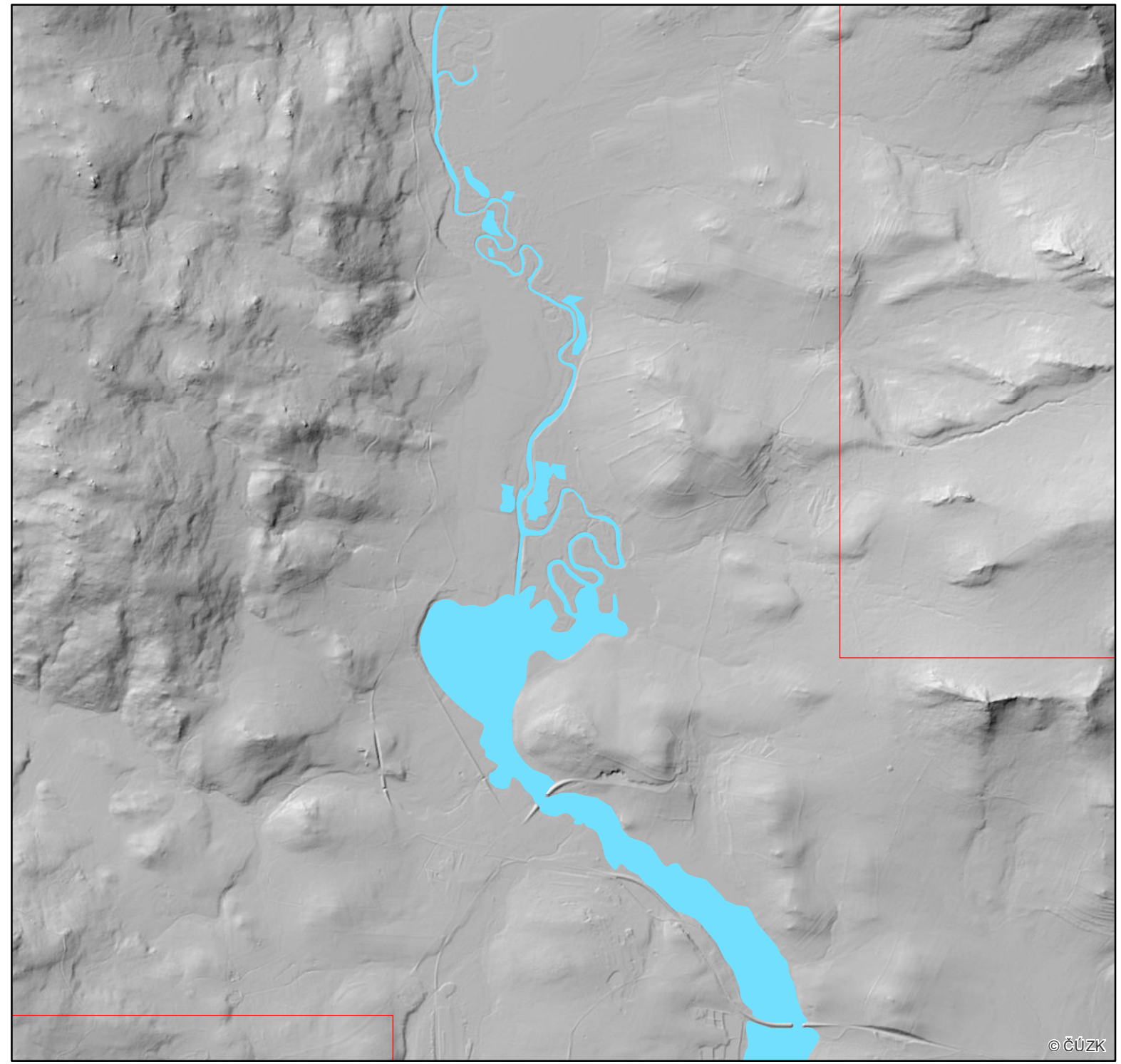
Rekonstrukce reliéfu v okolí původního koryta řeky Vltavy - podrobná studie

Mapový list č. 9 z 57



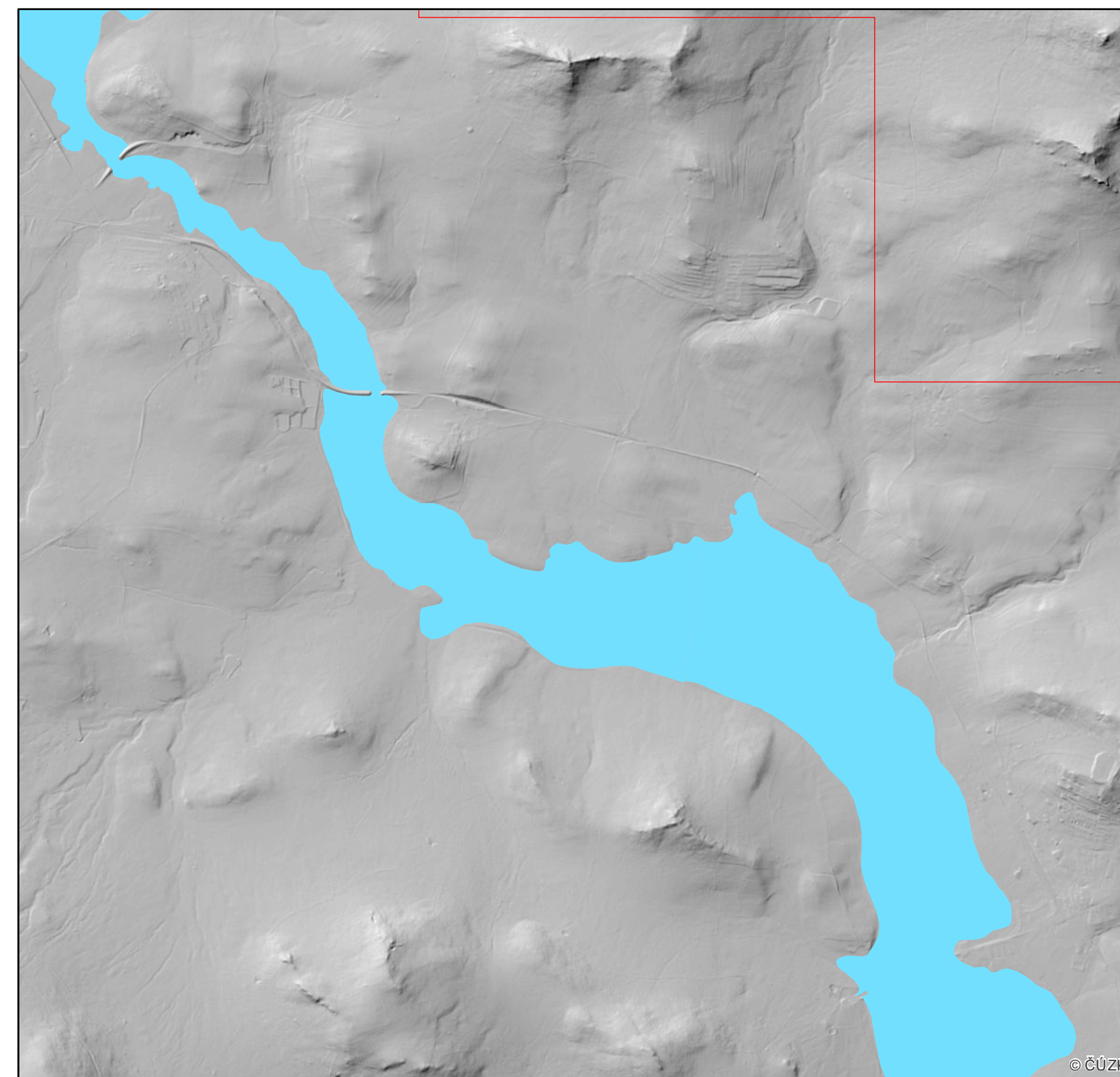
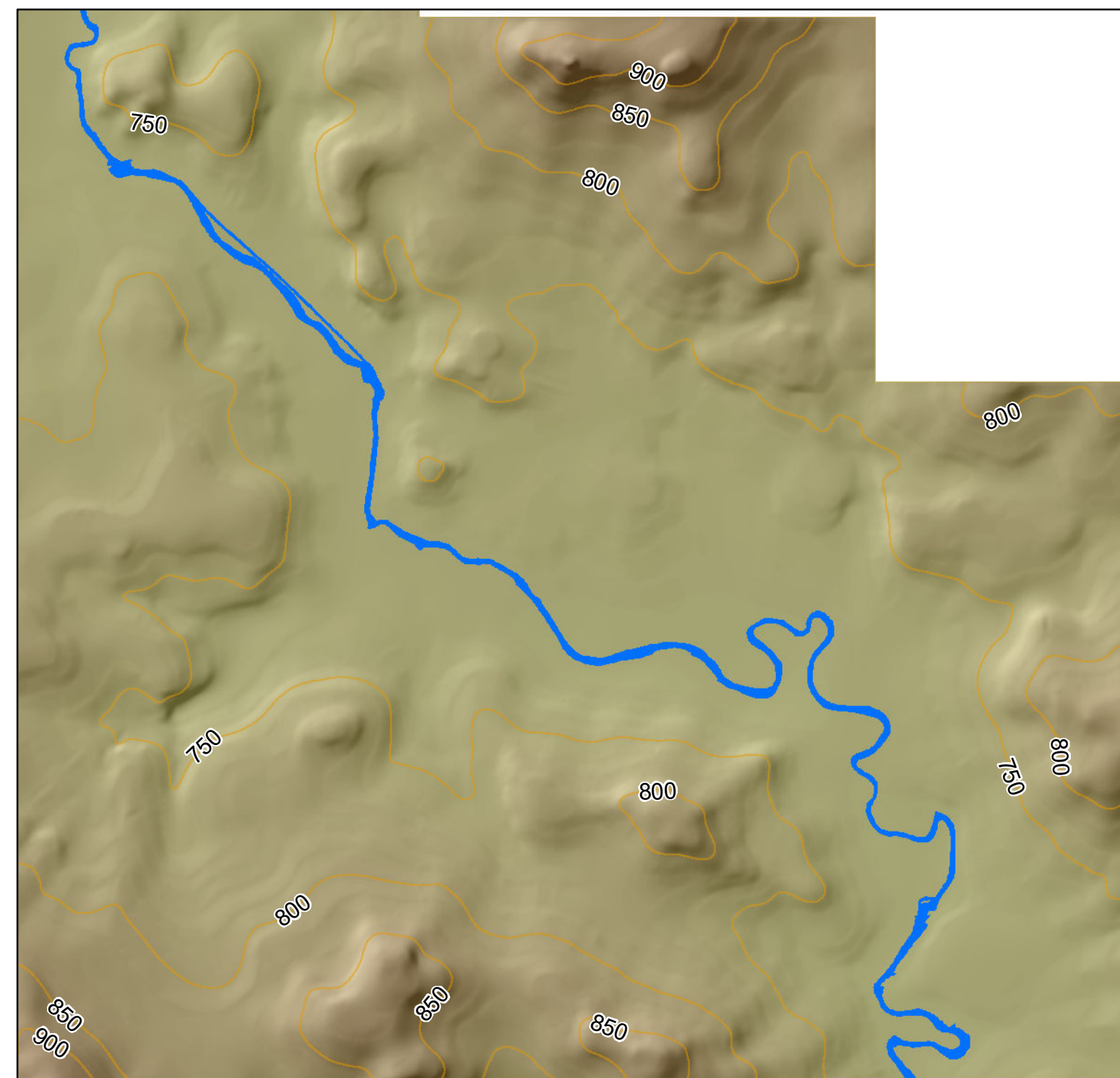
Legenda

-  Původní tok řeky Vltavy
-  Současný tok řeky Vltavy
-  Oblast zahrnutá do rekonstrukce reliéfu
-  Vrstevnice (interval 50 m)







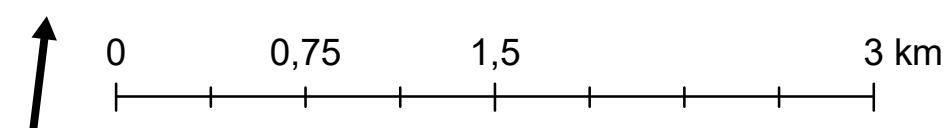
Rekonstrukce reliéfu v okolí původního koryta řeky Vltavy - podrobná studie

Mapový list č. 10 z 57



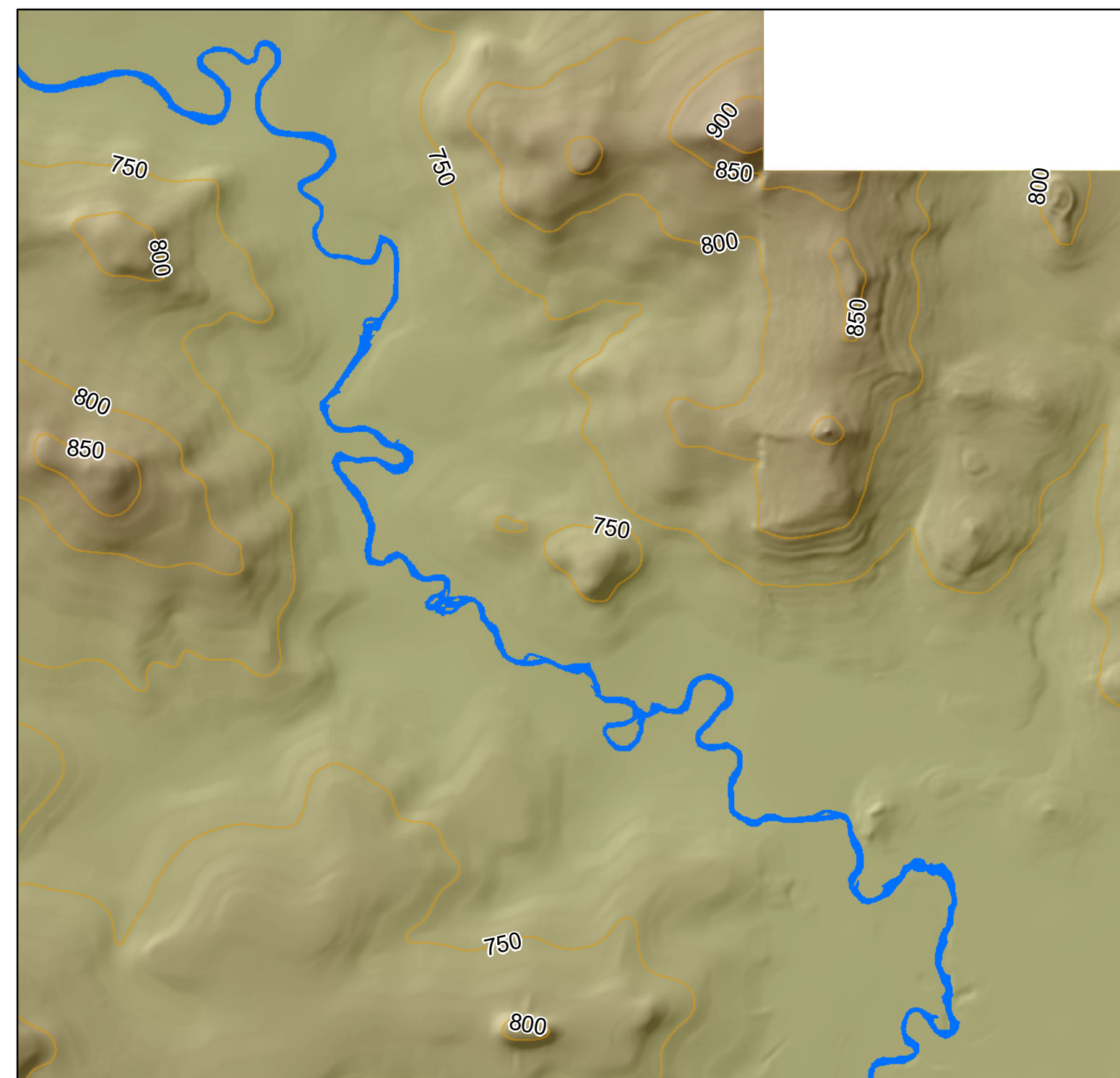
Legenda

-  Původní tok řeky Vltavy
-  Současný tok řeky Vltavy
-  Oblast zahrnutá do rekonstrukce reliéfu
-  Vrstevnice (interval 50 m)







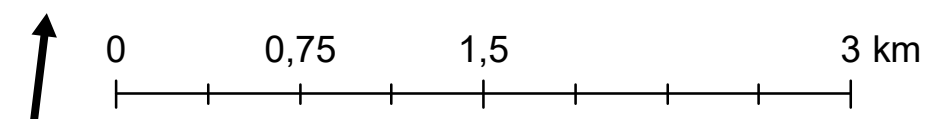
Rekonstrukce reliéfu v okolí původního koryta řeky Vltavy - podrobná studie

Mapový list č. 11 z 57



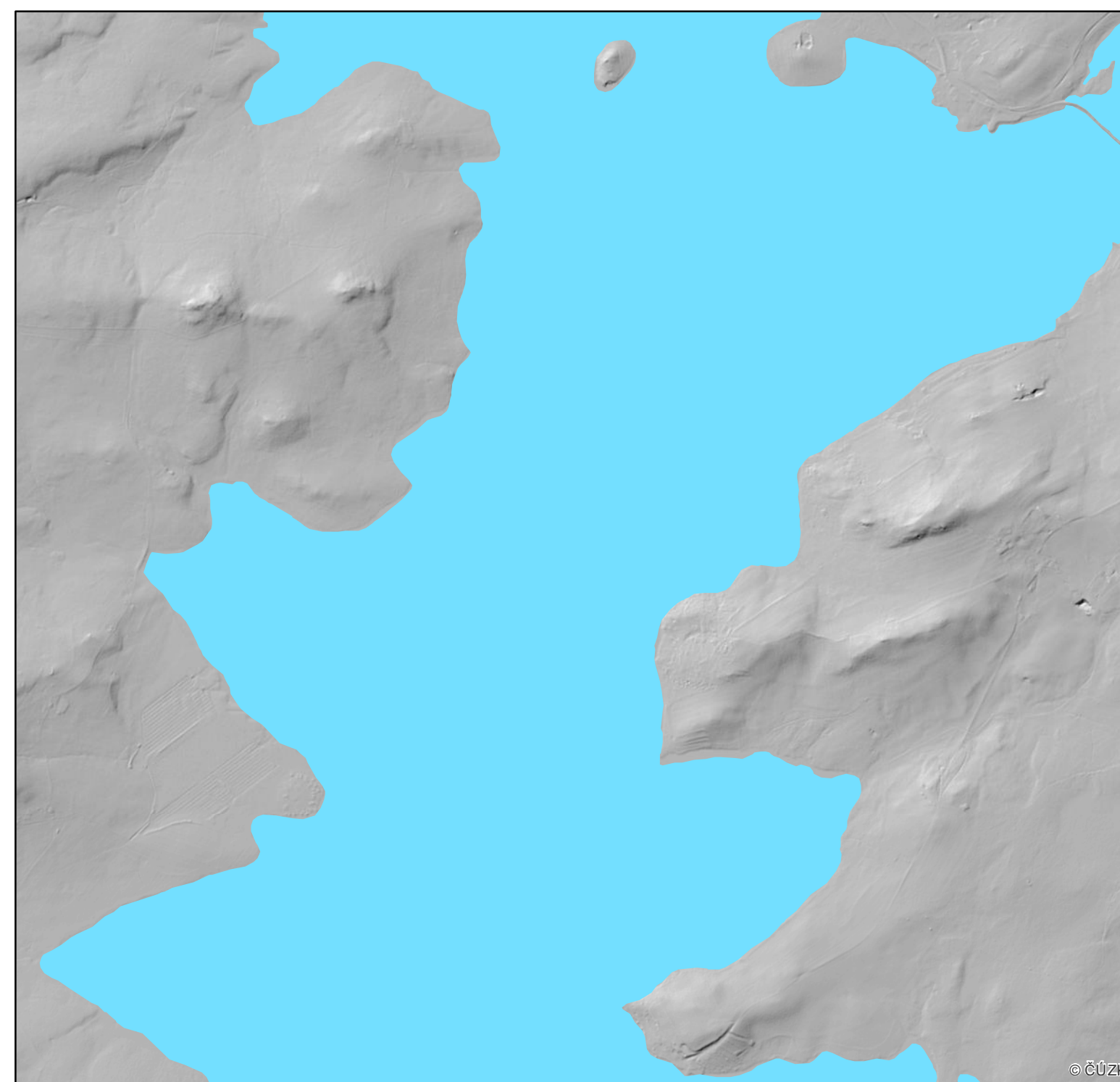
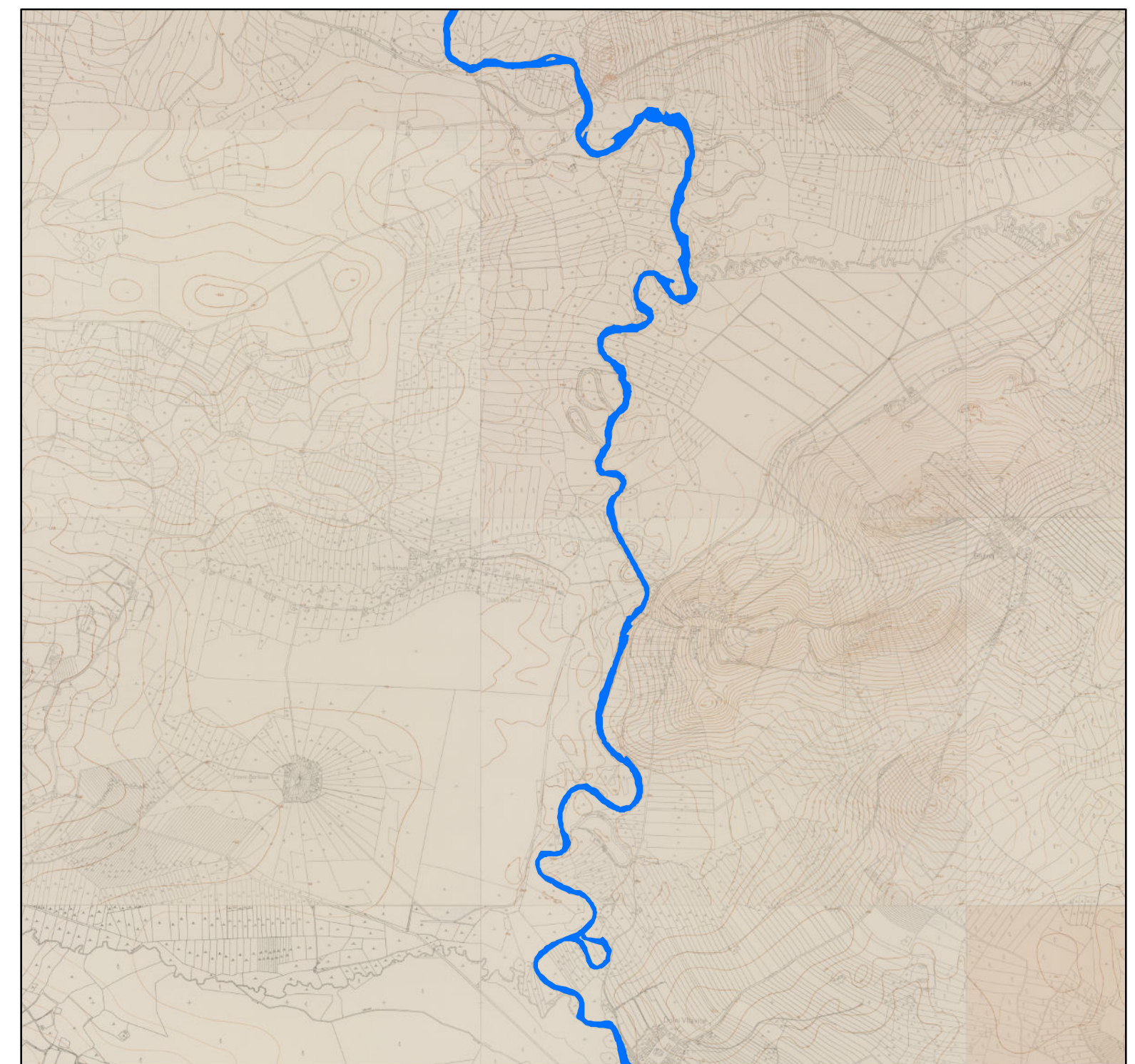
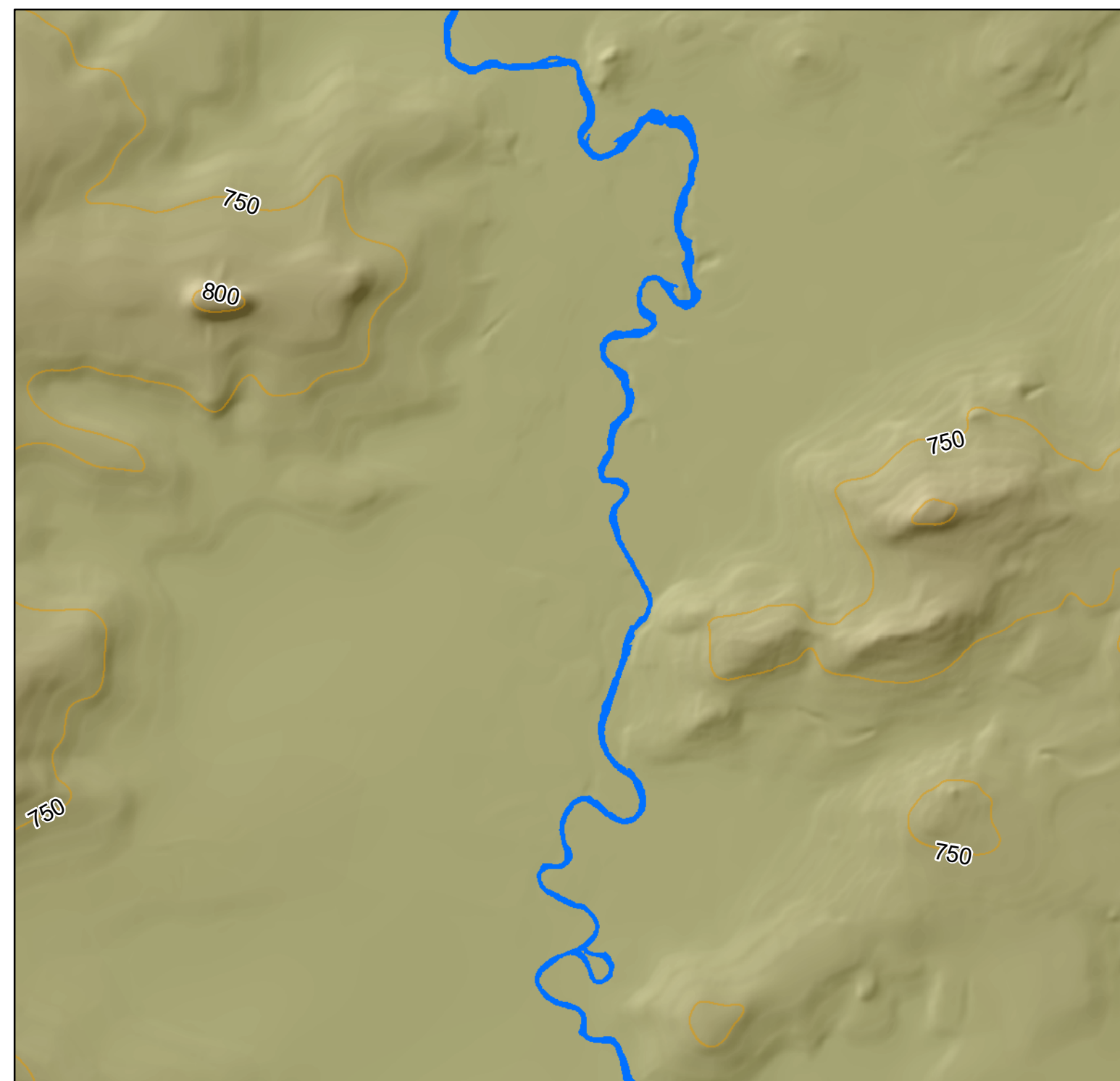
Legenda

-  Původní tok řeky Vltavy
-  Současný tok řeky Vltavy
-  Oblast zahrnutá do rekonstrukce reliéfu
-  Vrstevnice (interval 50 m)







Rekonstrukce reliéfu v okolí původního koryta řeky Vltavy - podrobná studie

Mapový list č. 12 z 57

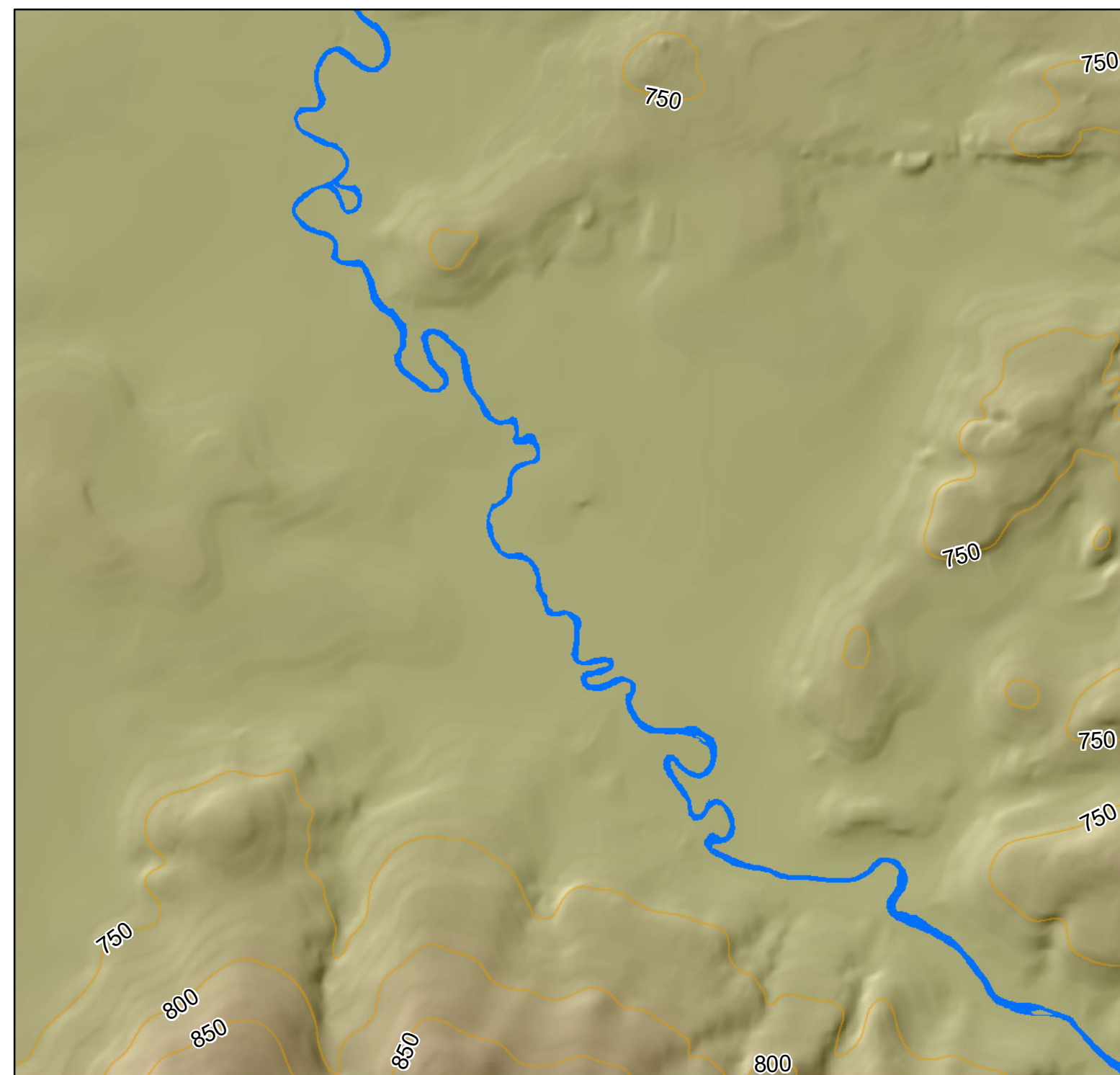


Legenda





-  Původní tok řeky Vltavy
-  Současný tok řeky Vltavy
-  Oblast zahrnutá do rekonstrukce reliéfu
-  Vrstevnice (interval 50 m)

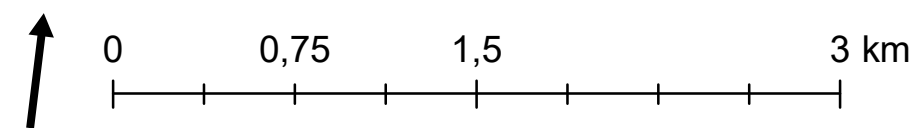
Rekonstrukce reliéfu v okolí původního koryta řeky Vltavy - podrobná studie

Mapový list č. 13 z 57



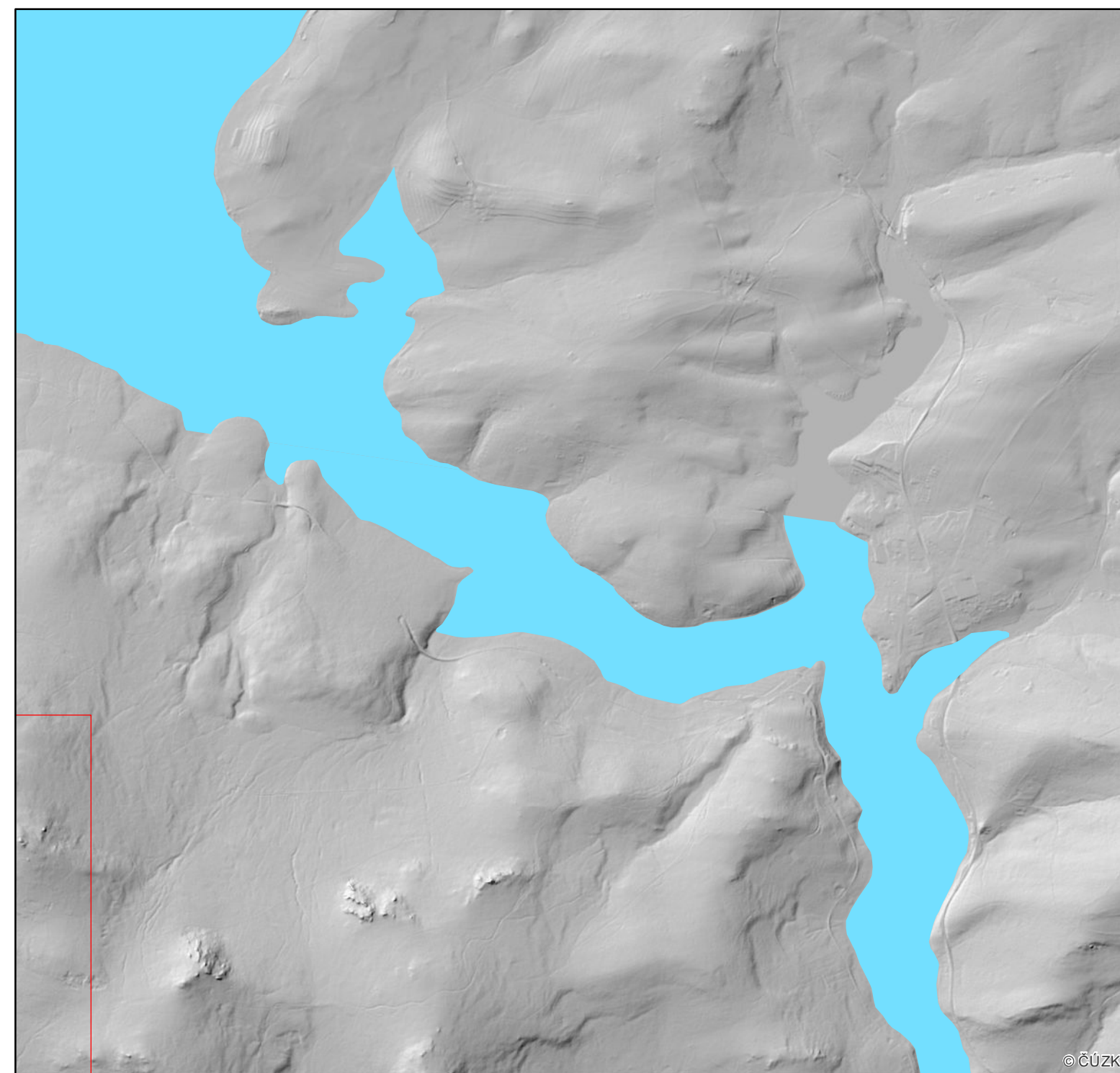
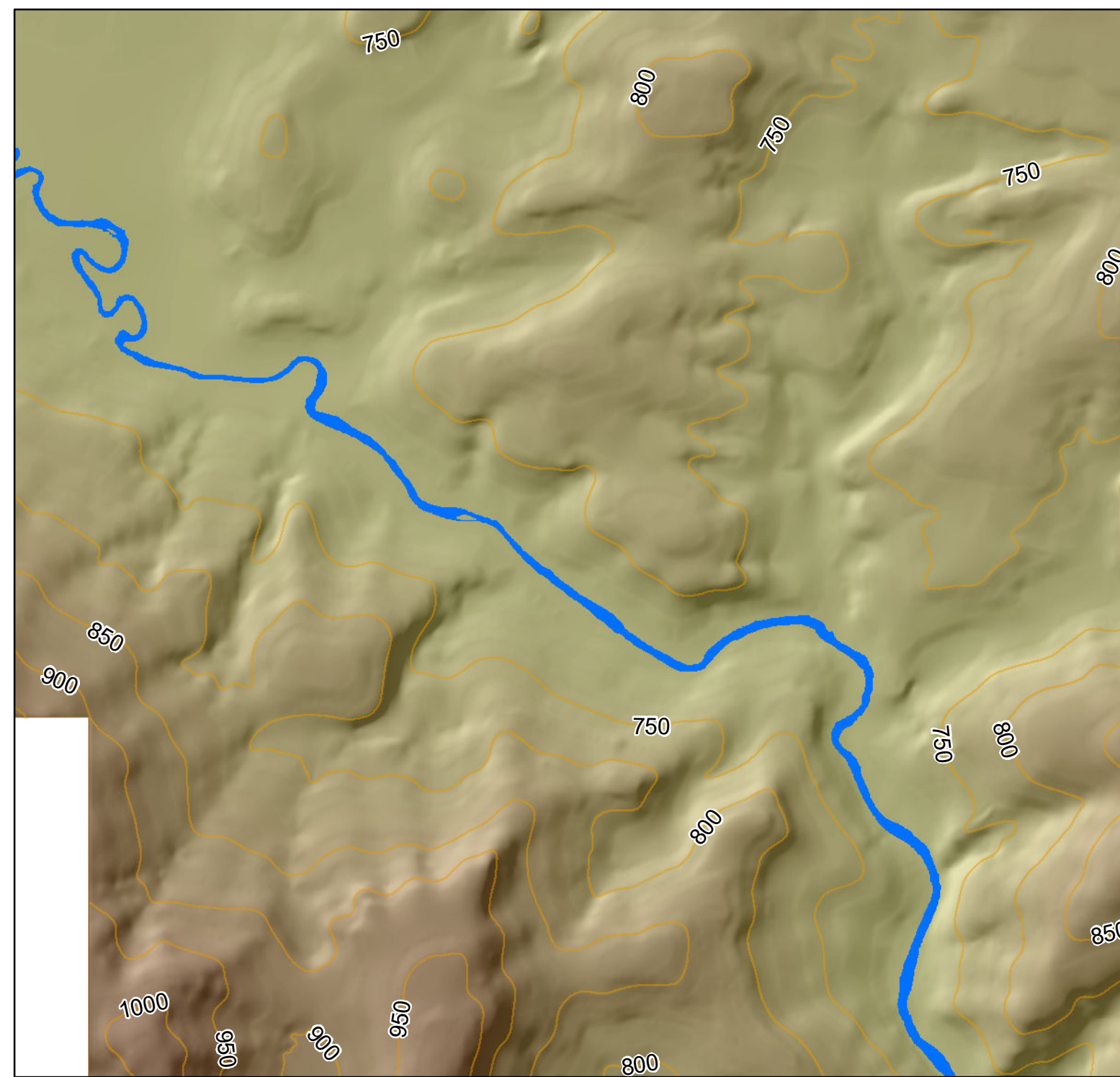
Legenda

-  Původní tok řeky Vltavy
-  Současný tok řeky Vltavy
-  Oblast zahrnutá do rekonstrukce reliéfu
-  Vrstevnice (interval 50 m)







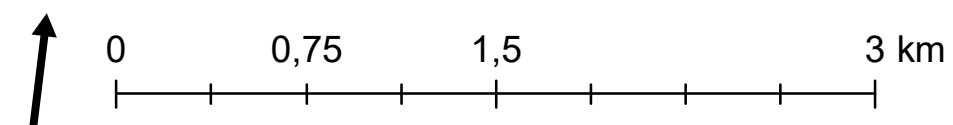
Rekonstrukce reliéfu v okolí původního koryta řeky Vltavy - podrobná studie

Mapový list č. 14 z 57



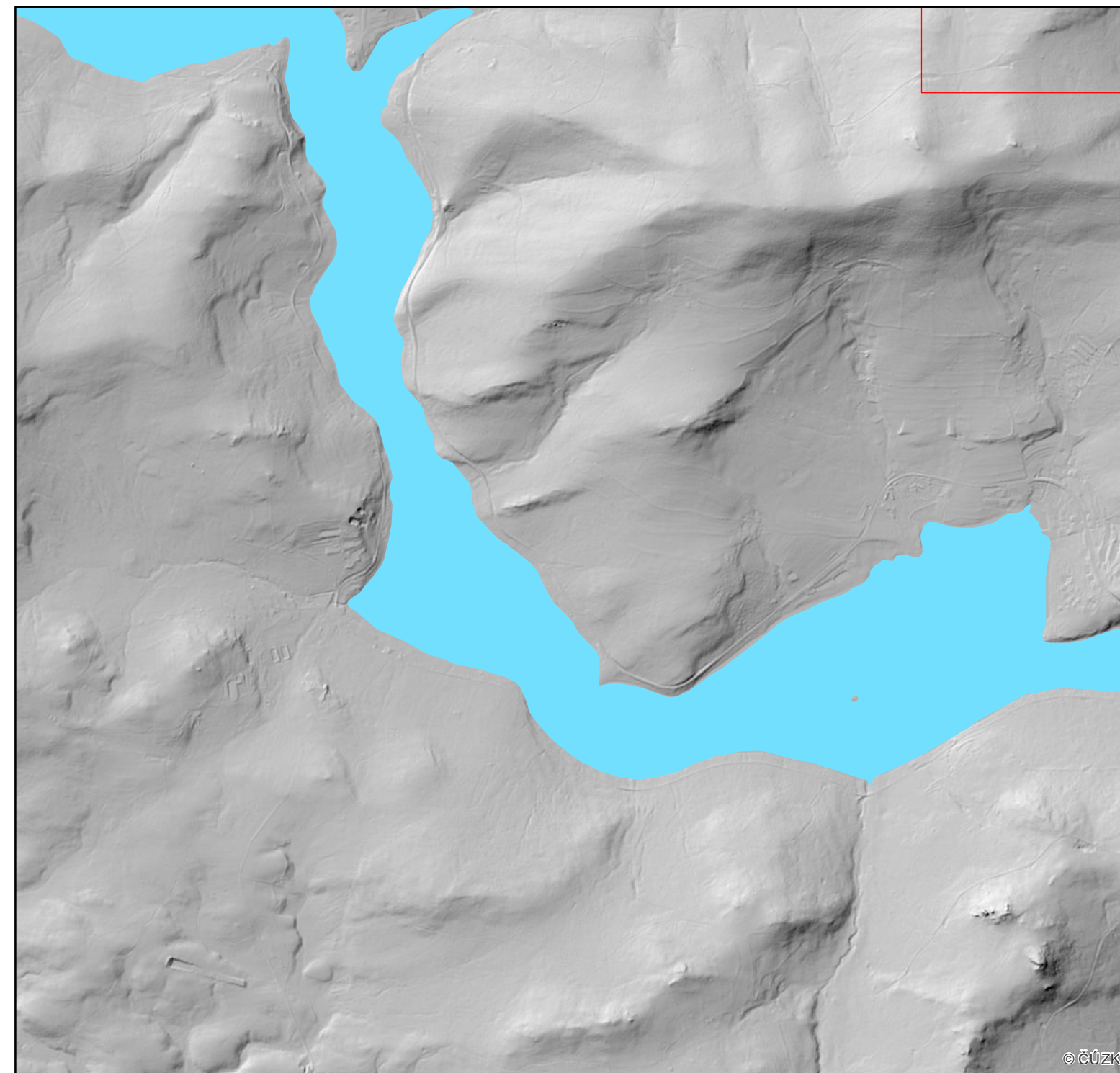
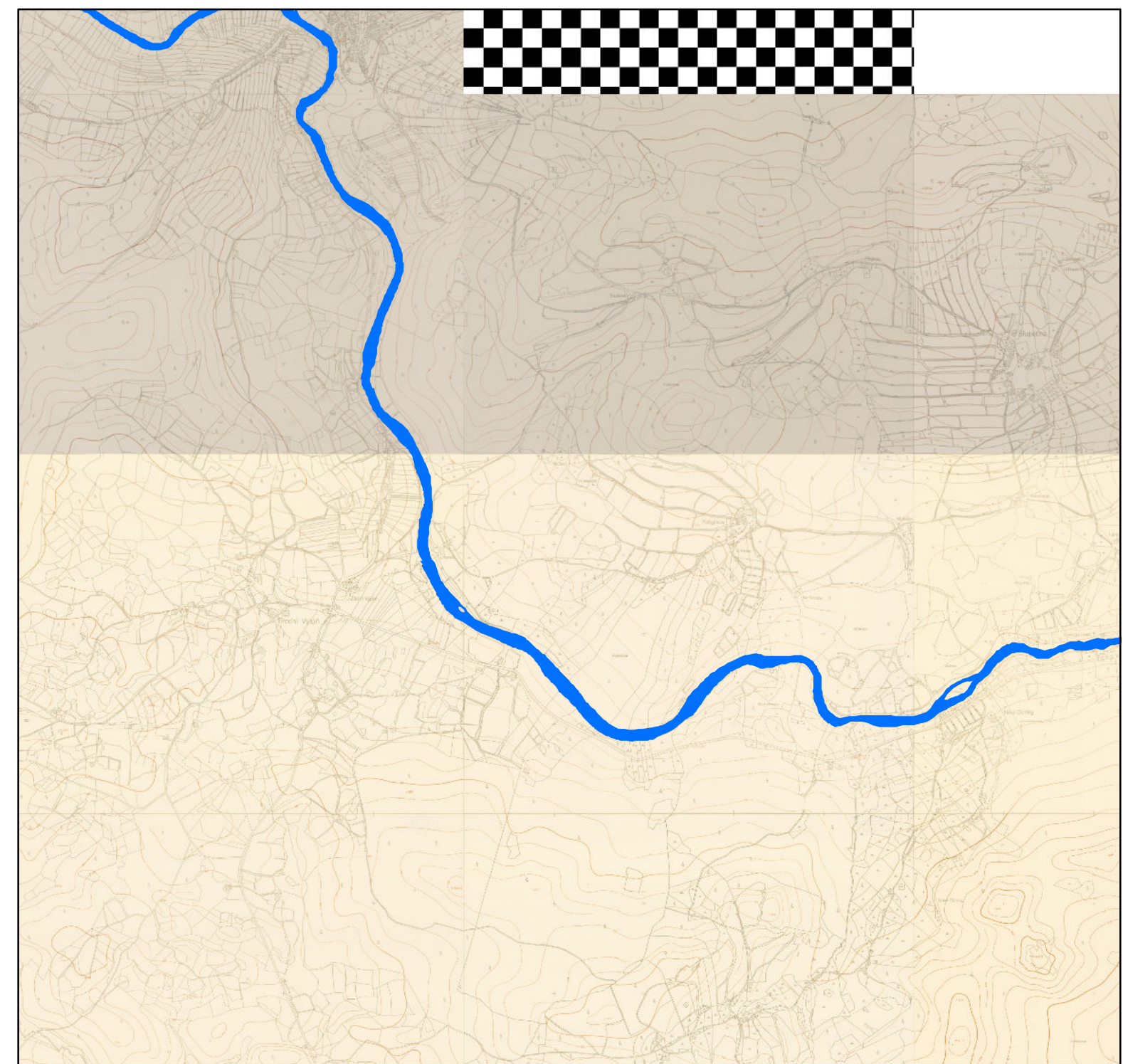
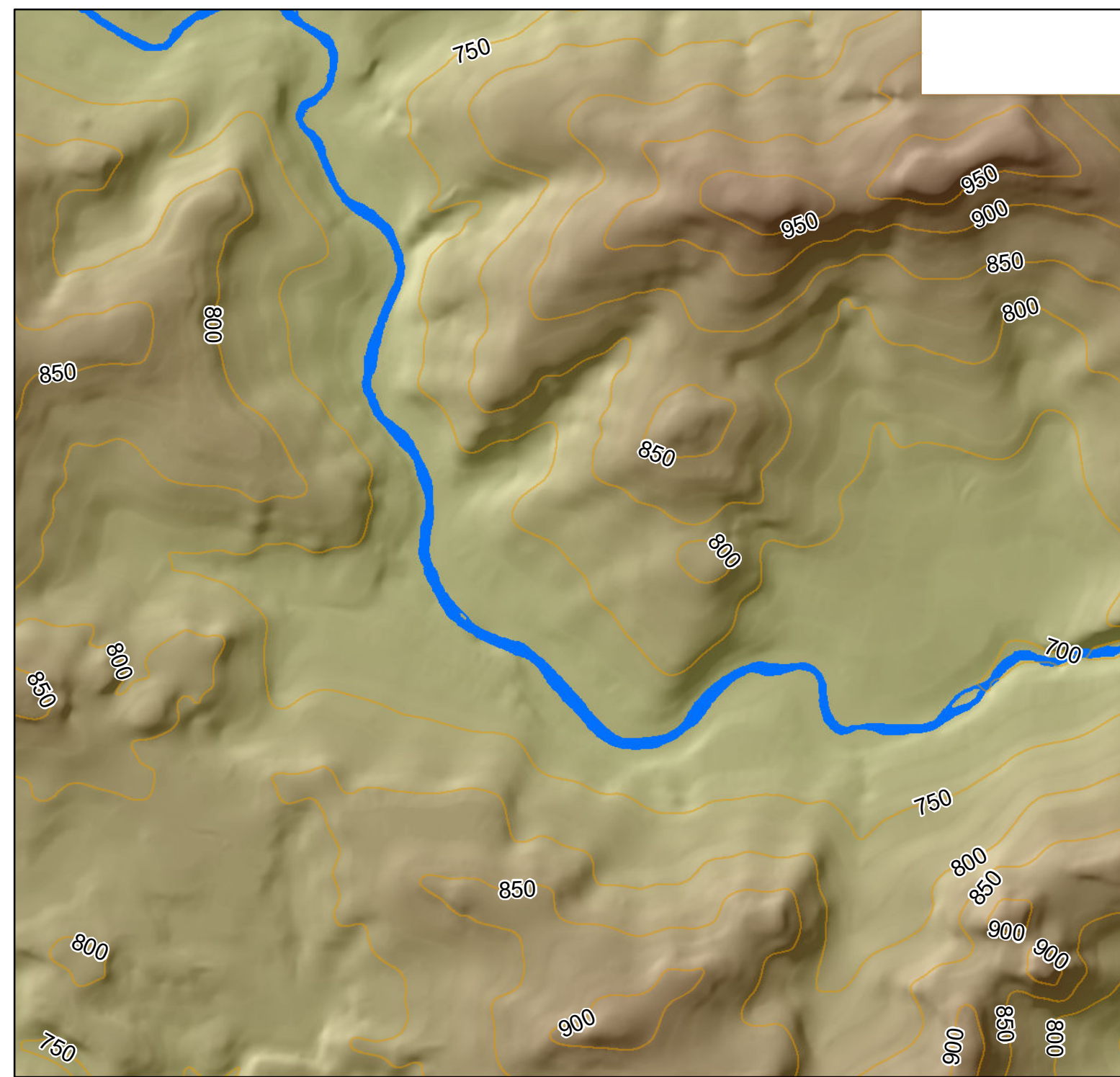
Legenda

-  Původní tok řeky Vltavy
-  Současný tok řeky Vltavy
-  Oblast zahrnutá do rekonstrukce reliéfu
-  Vrstevnice (interval 50 m)







Rekonstrukce reliéfu v okolí původního koryta řeky Vltavy - podrobná studie

Mapový list č. 15 z 57

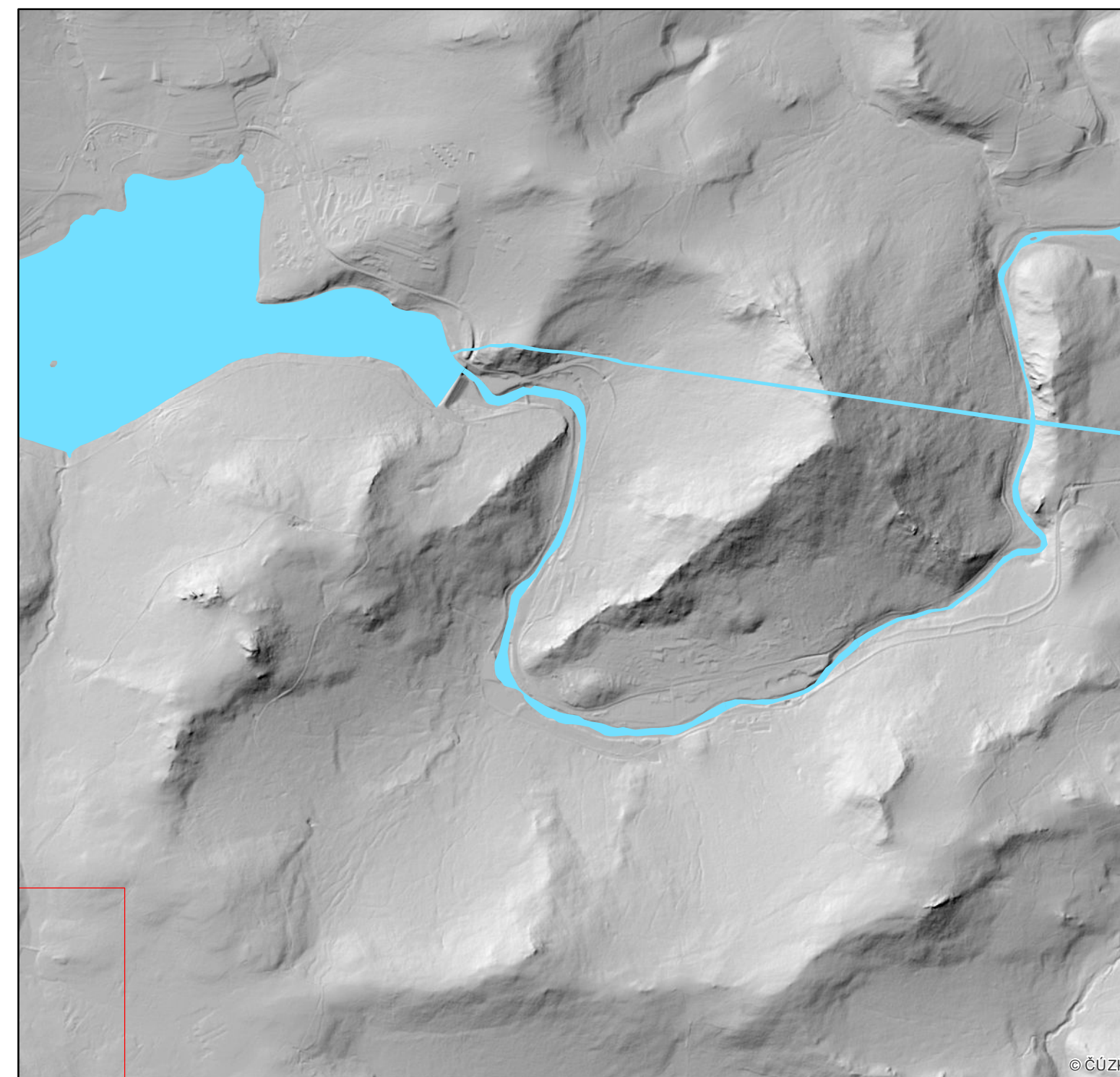
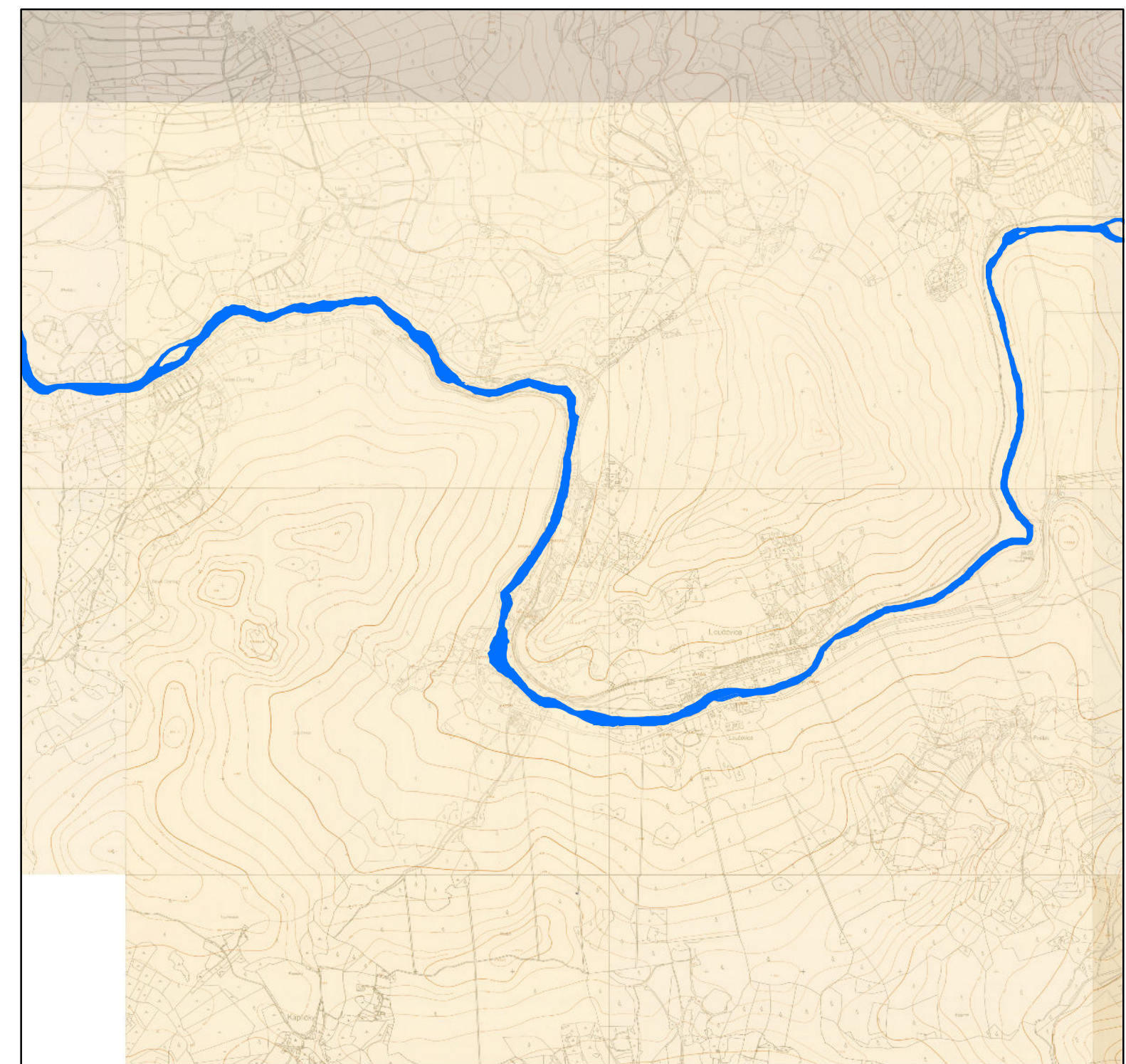
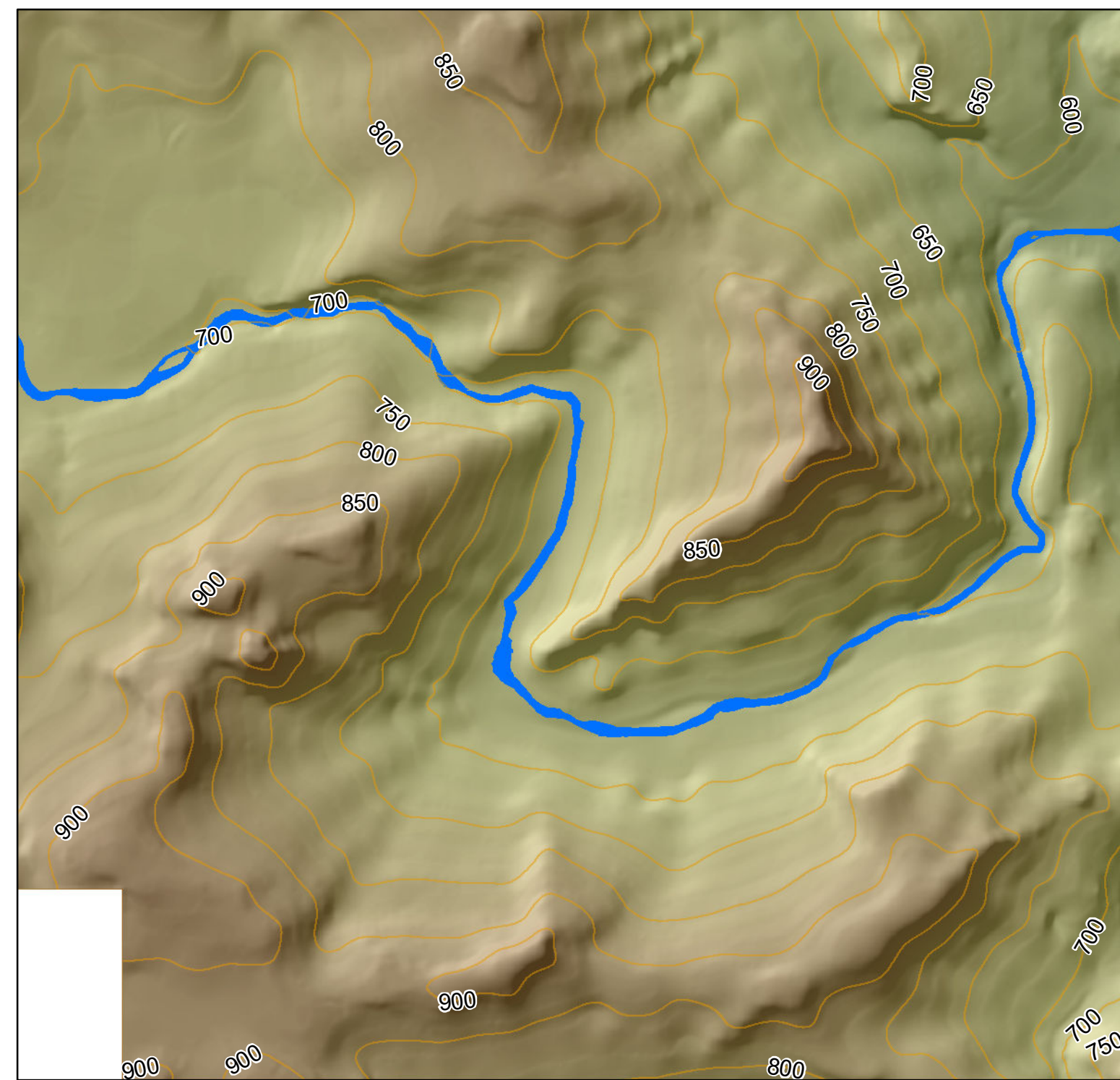


Legenda





-  Původní tok řeky Vltavy
-  Současný tok řeky Vltavy
-  Oblast zahrnutá do rekonstrukce reliéfu
-  Vrstevnice (interval 50 m)

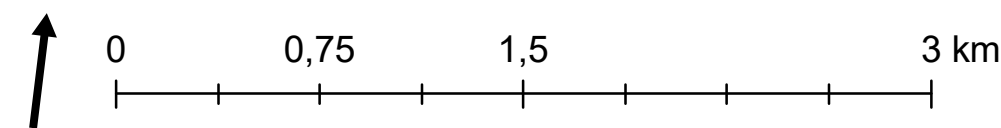
Rekonstrukce reliéfu v okolí původního koryta řeky Vltavy - podrobná studie

Mapový list č. 16 z 57



Legenda

-  Původní tok řeky Vltavy
-  Současný tok řeky Vltavy
-  Oblast zahrnutá do rekonstrukce reliéfu
-  Vrstevnice (interval 50 m)







Rekonstrukce reliéfu v okolí původního koryta řeky Vltavy - podrobná studie

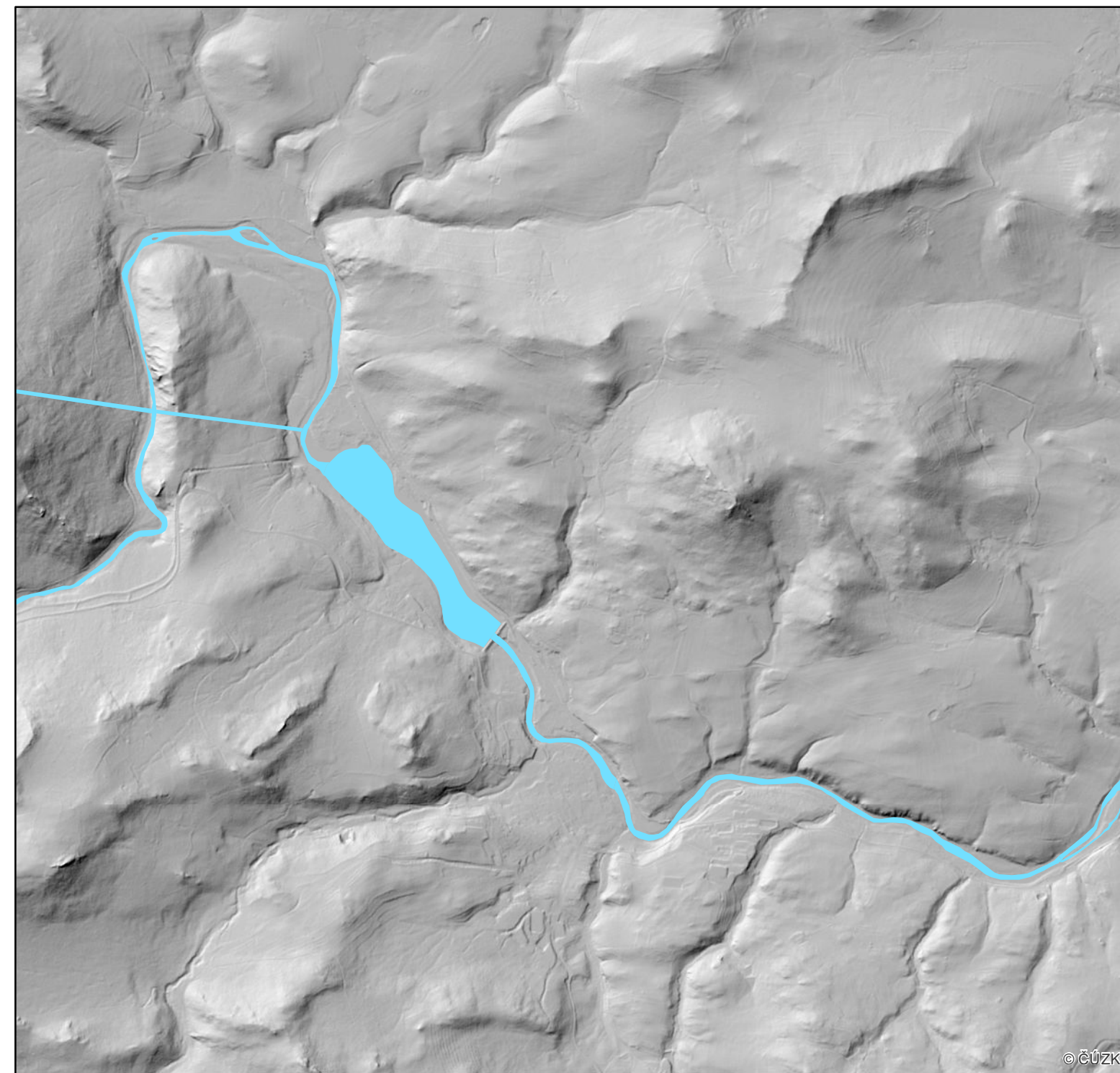
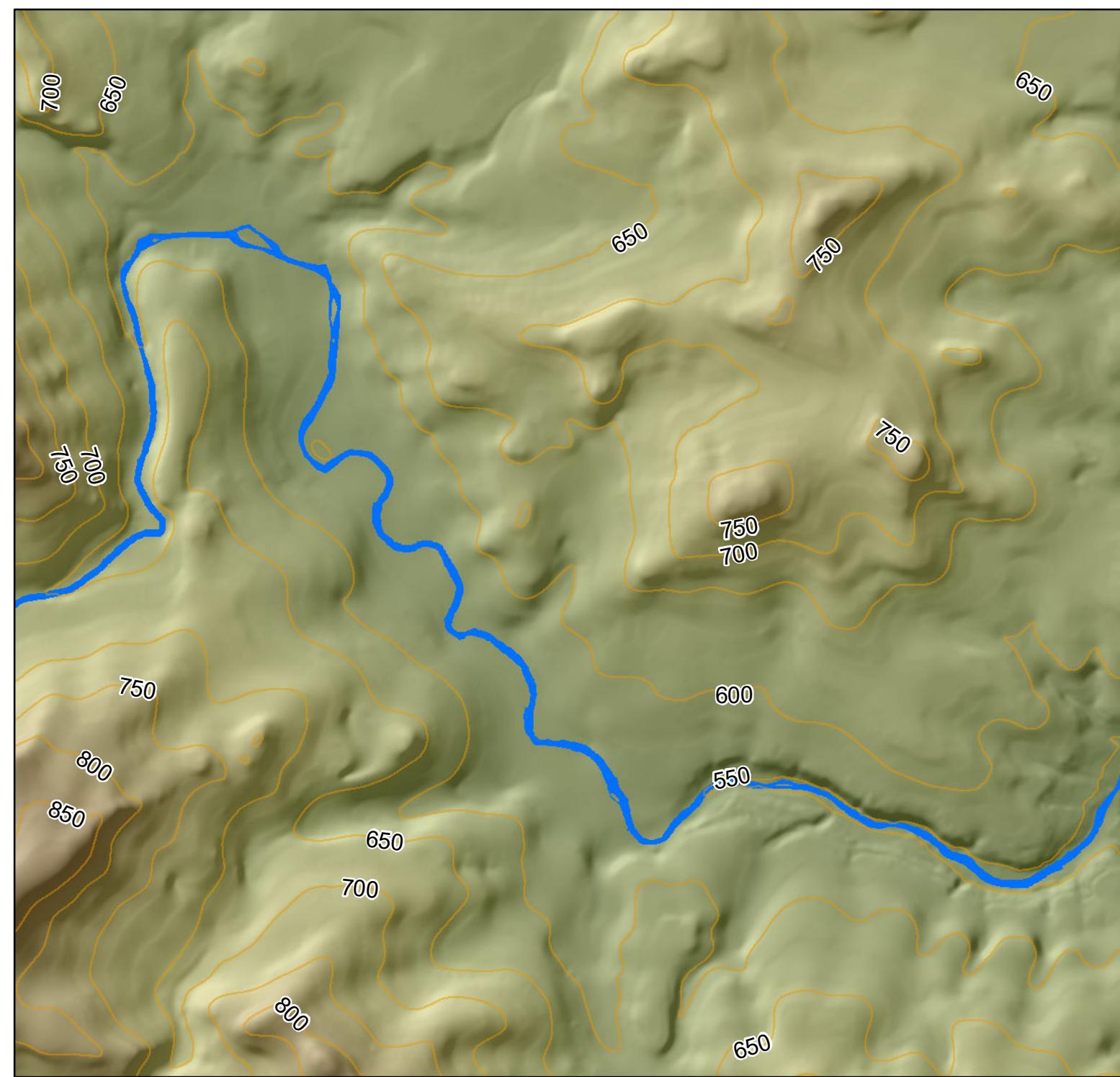
Mapový list č. 17 z 57



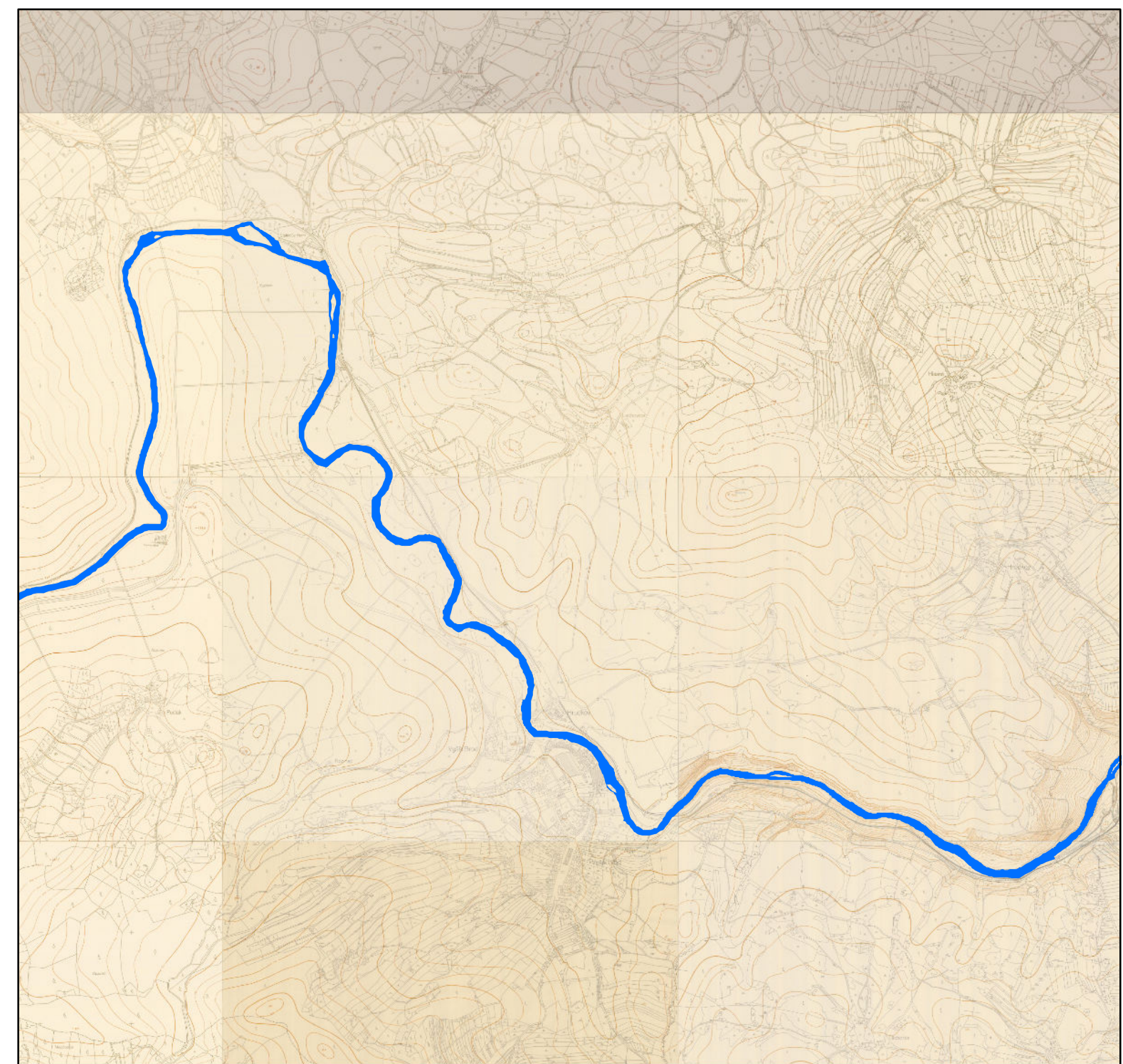
0 15 30 km

Legenda

-  Původní tok řeky Vltavy
-  Současný tok řeky Vltavy
-  Oblast zahrnutá do rekonstrukce reliéfu
-  Vrstevnice (interval 50 m)

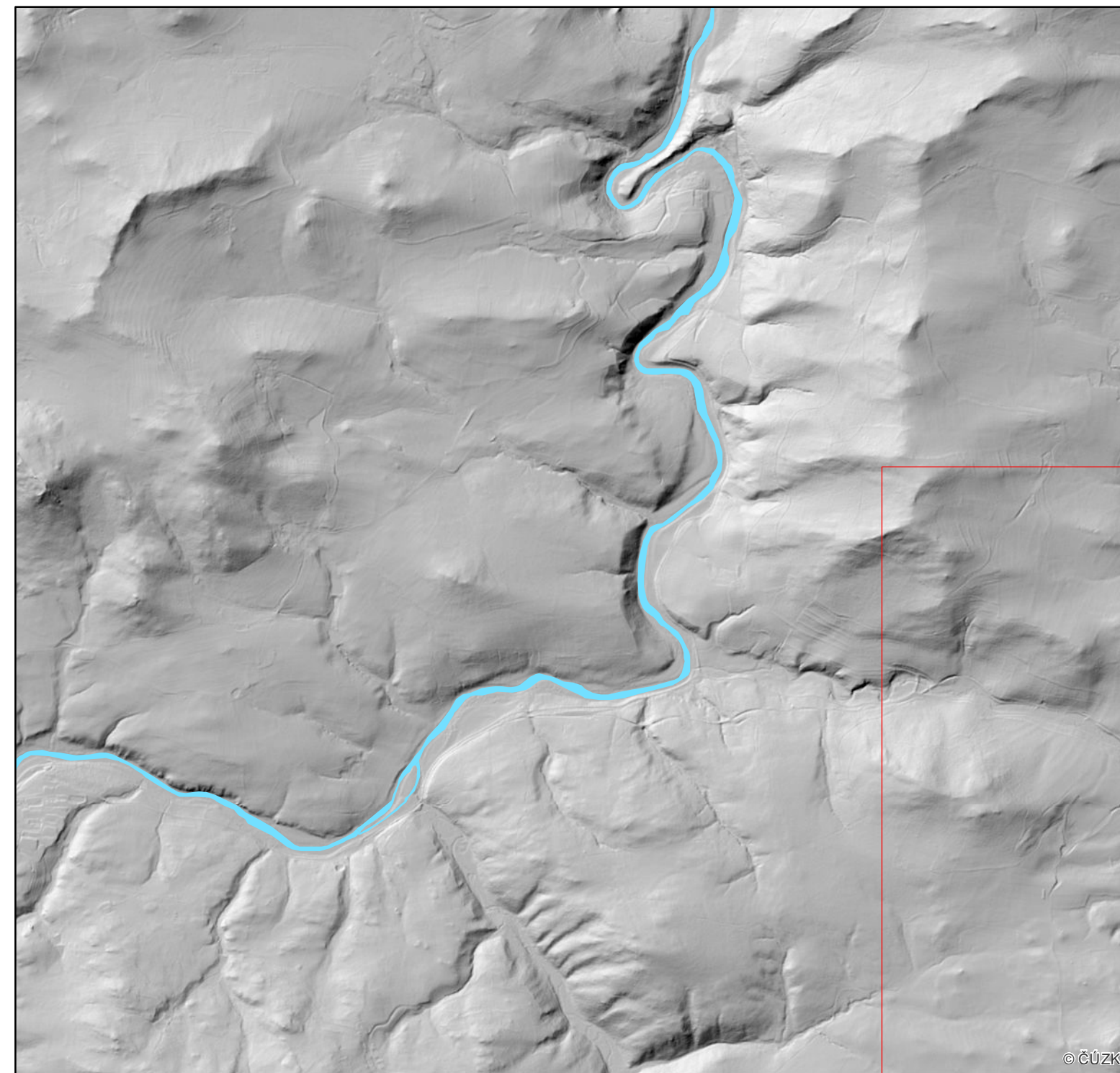
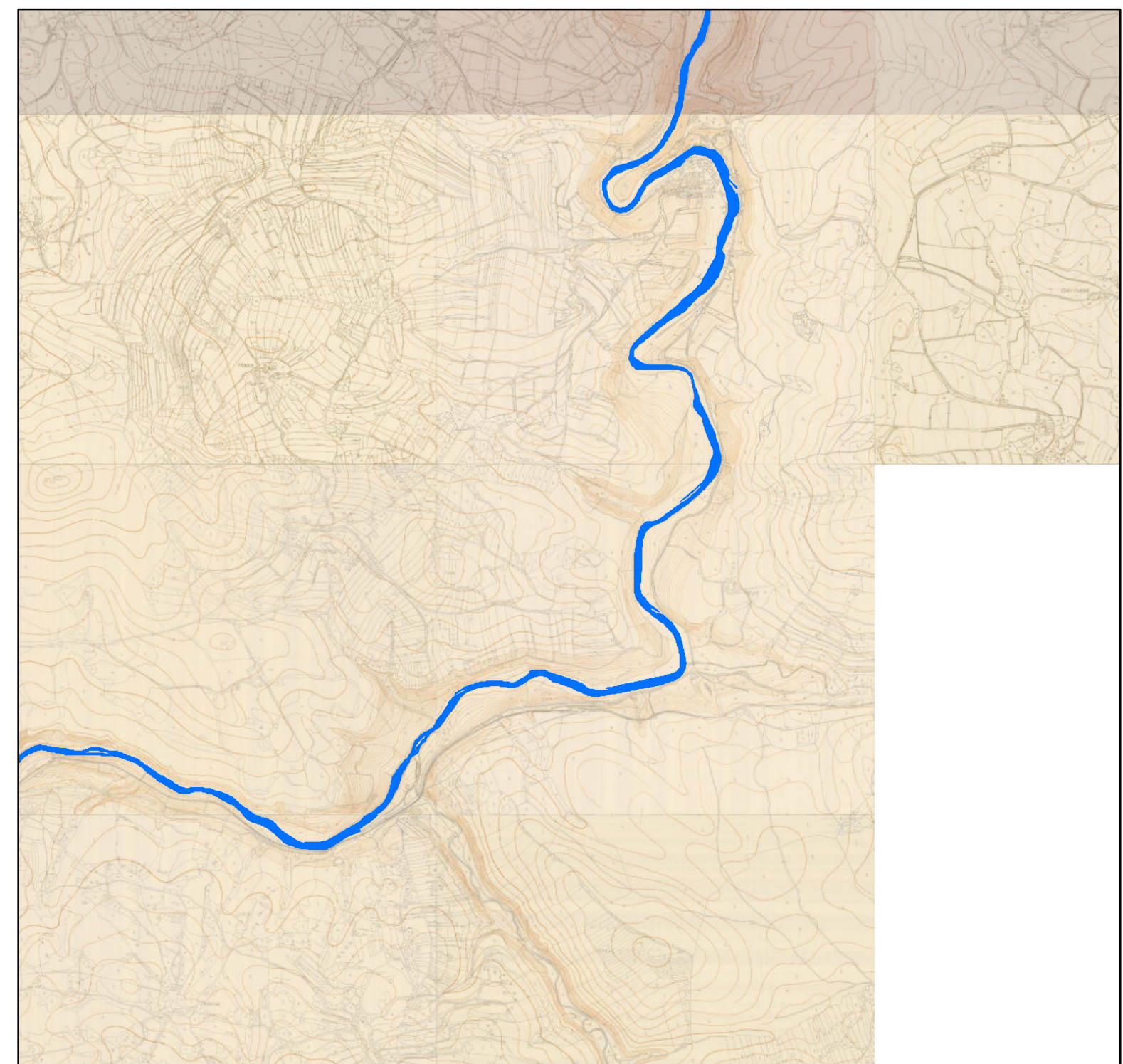


0 0,75 1,5 3 km







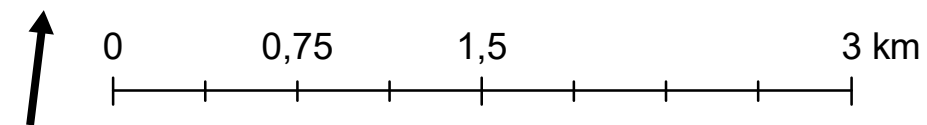
Rekonstrukce reliéfu v okolí původního koryta řeky Vltavy - podrobná studie

Mapový list č. 18 z 57



Legenda

-  Původní tok řeky Vltavy
-  Současný tok řeky Vltavy
-  Oblast zahrnutá do rekonstrukce reliéfu
-  Vrstevnice (interval 50 m)







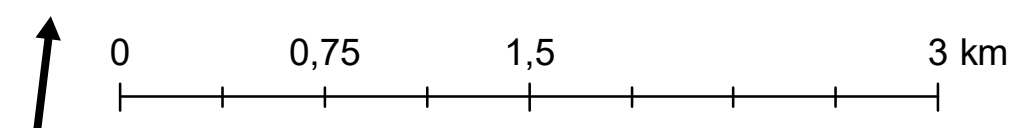
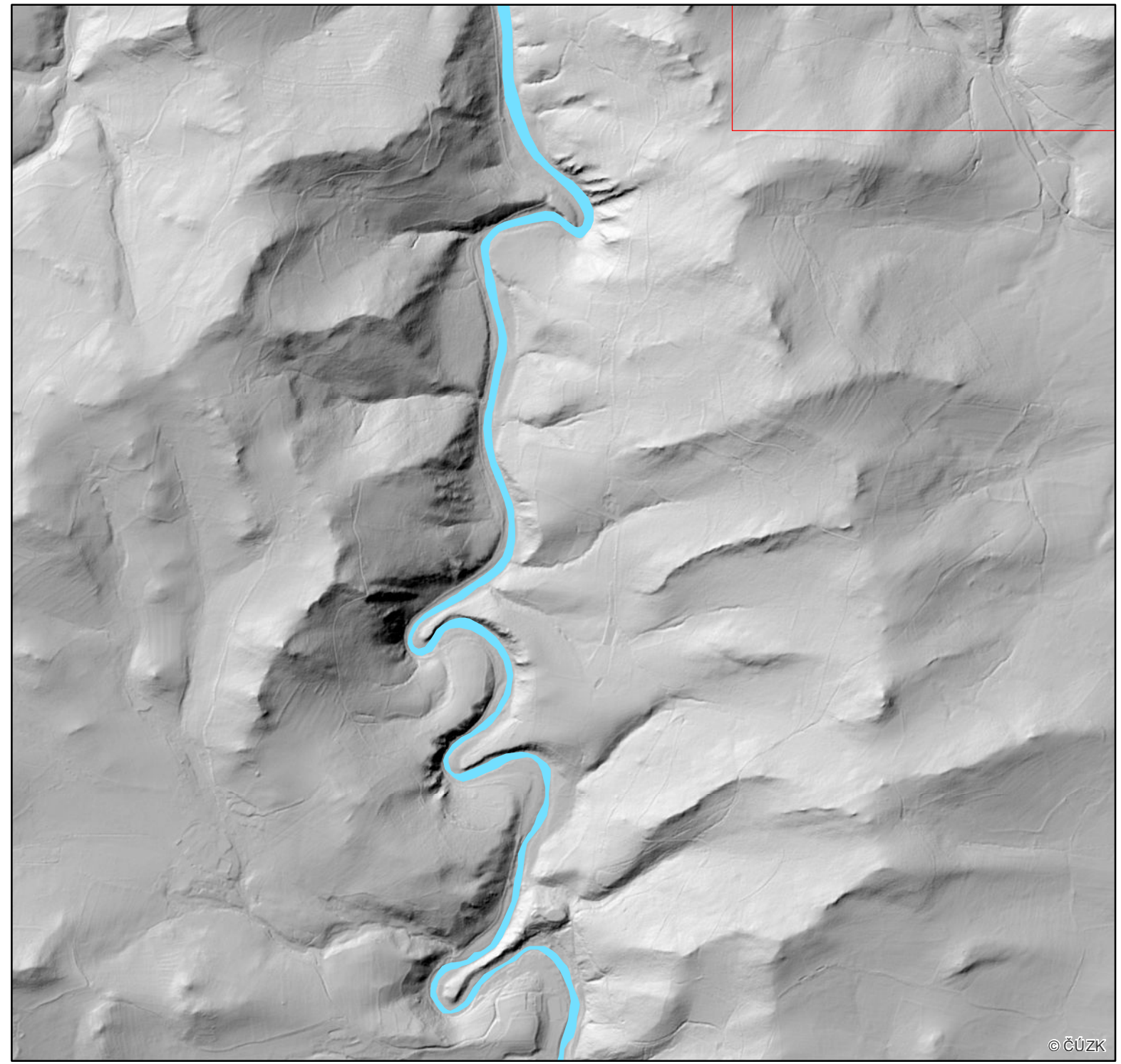
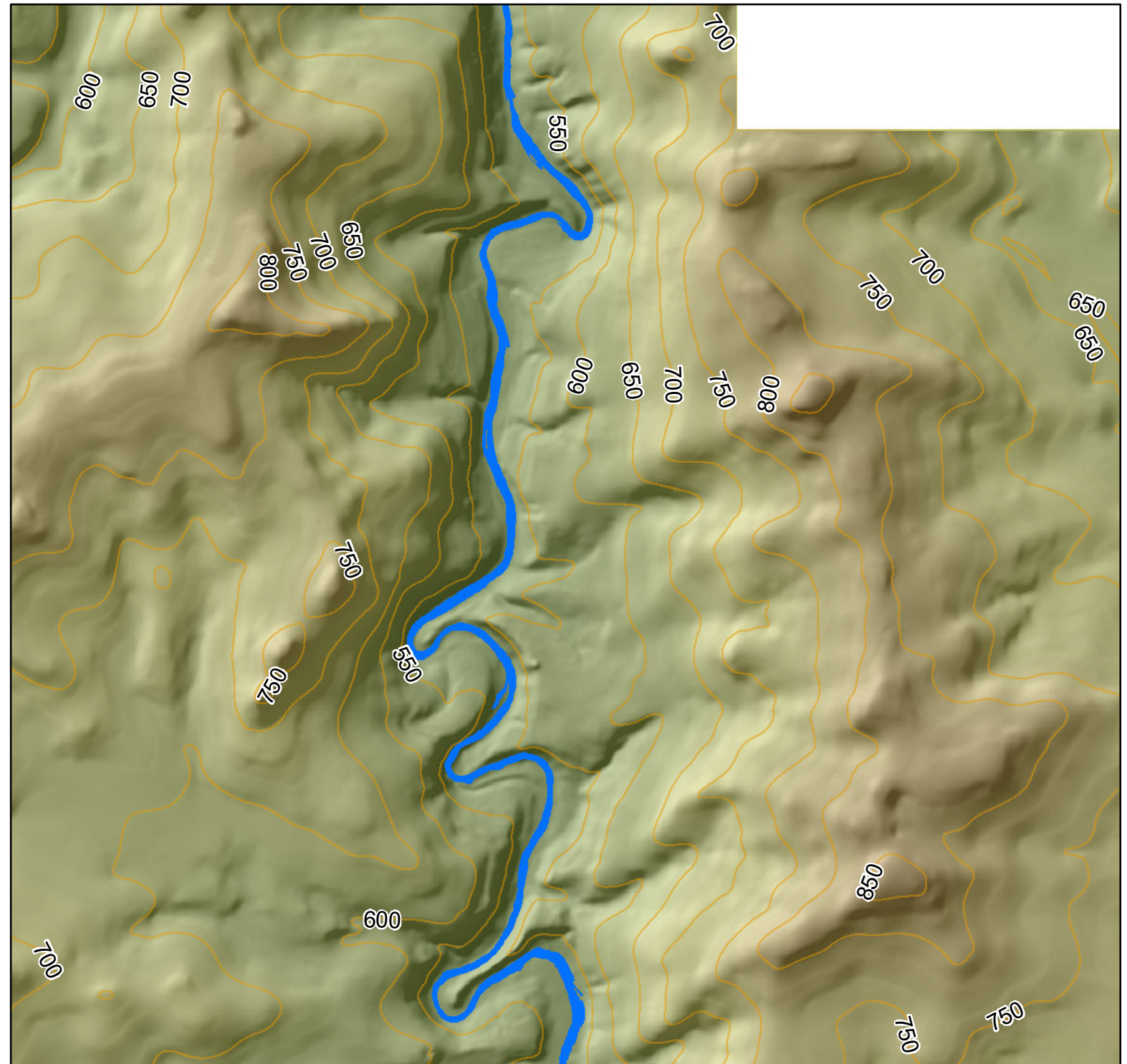
Rekonstrukce reliéfu v okolí původního koryta řeky Vltavy - podrobná studie

Mapový list č. 19 z 57



Legenda

-  Původní tok řeky Vltavy
-  Současný tok řeky Vltavy
-  Oblast zahrnutá do rekonstrukce reliéfu
-  Vrstevnice (interval 50 m)







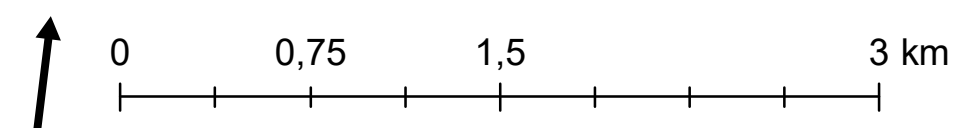
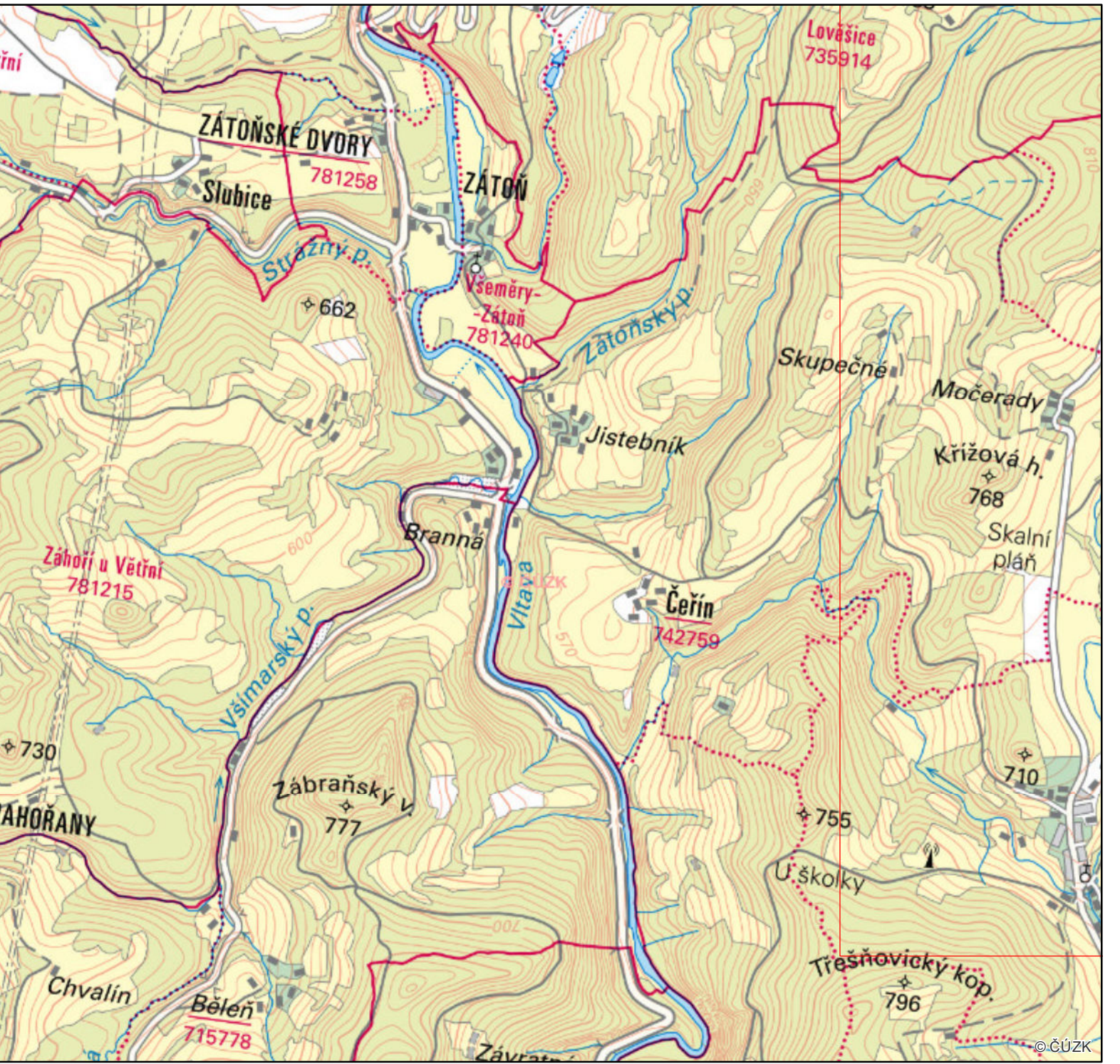
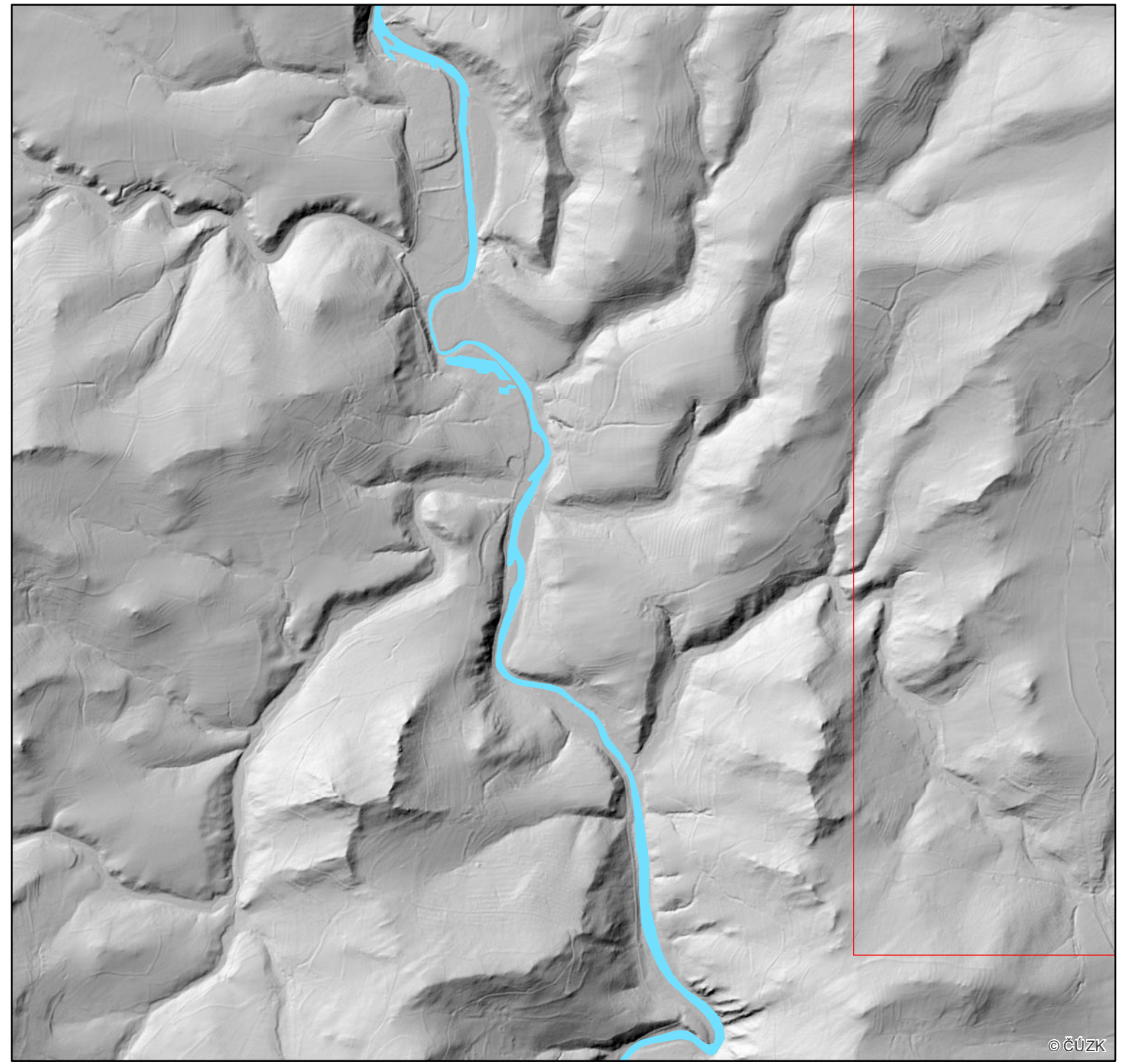
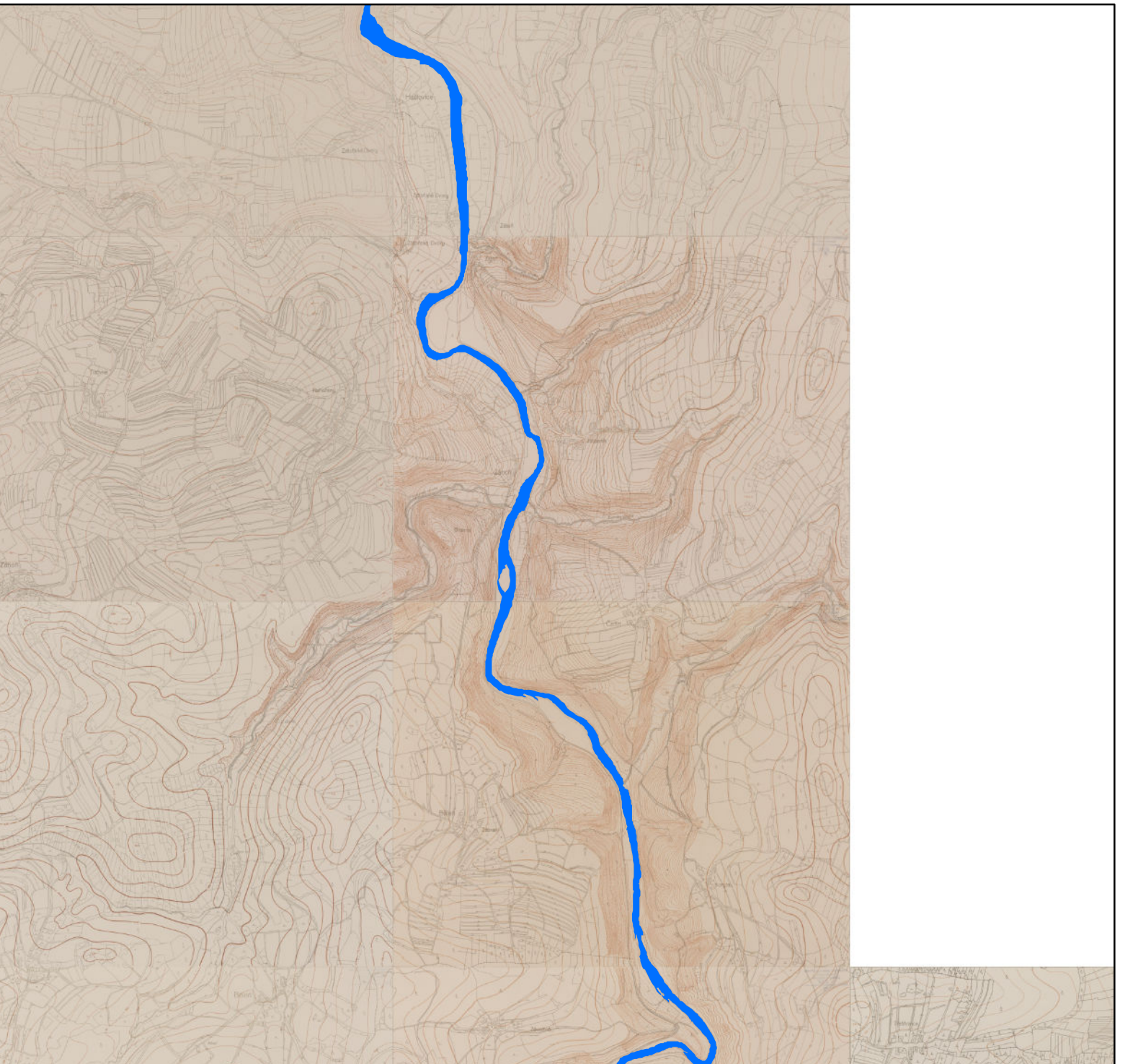
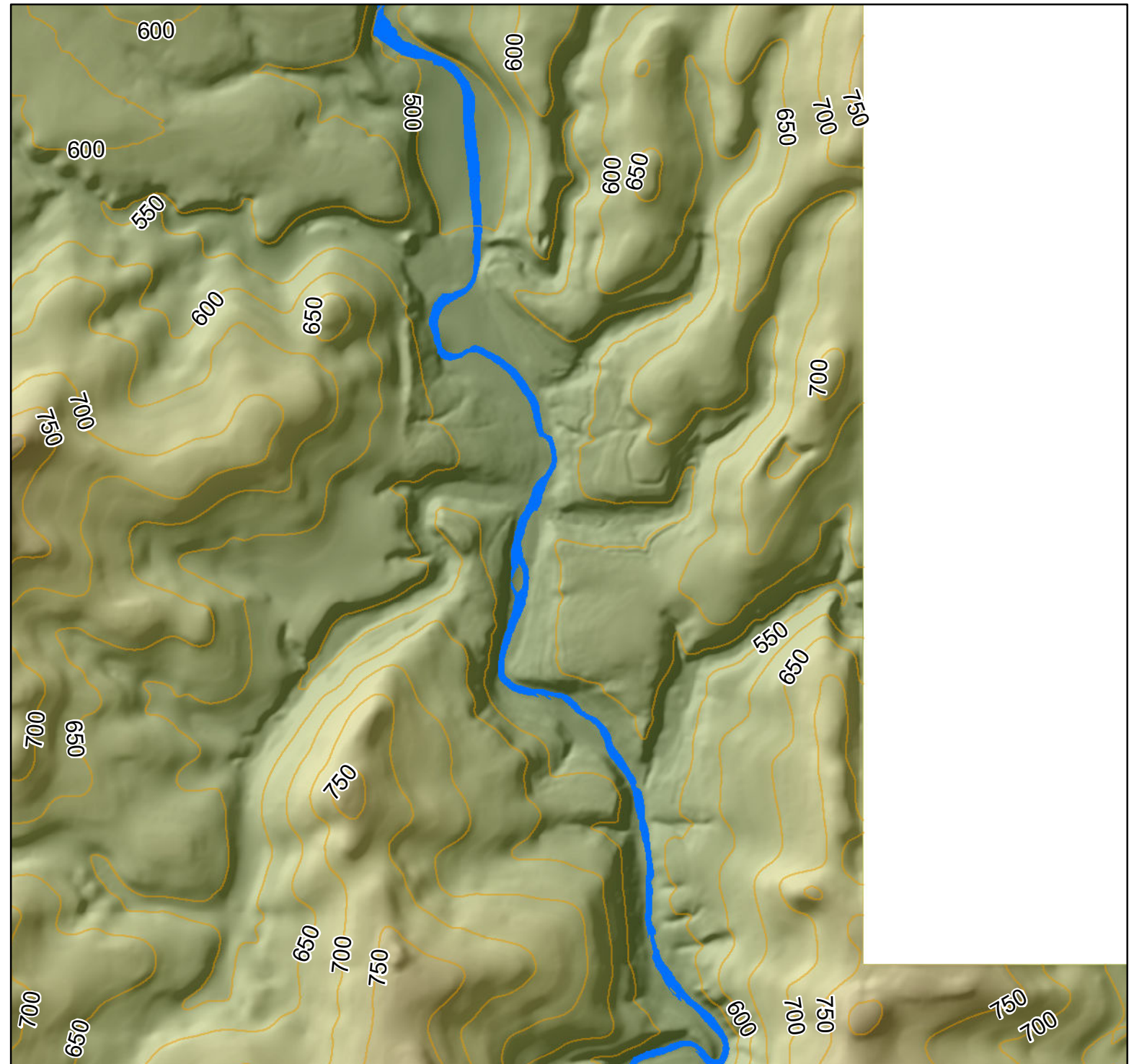
Rekonstrukce reliéfu v okolí původního koryta řeky Vltavy - podrobná studie

Mapový list č. 20 z 57



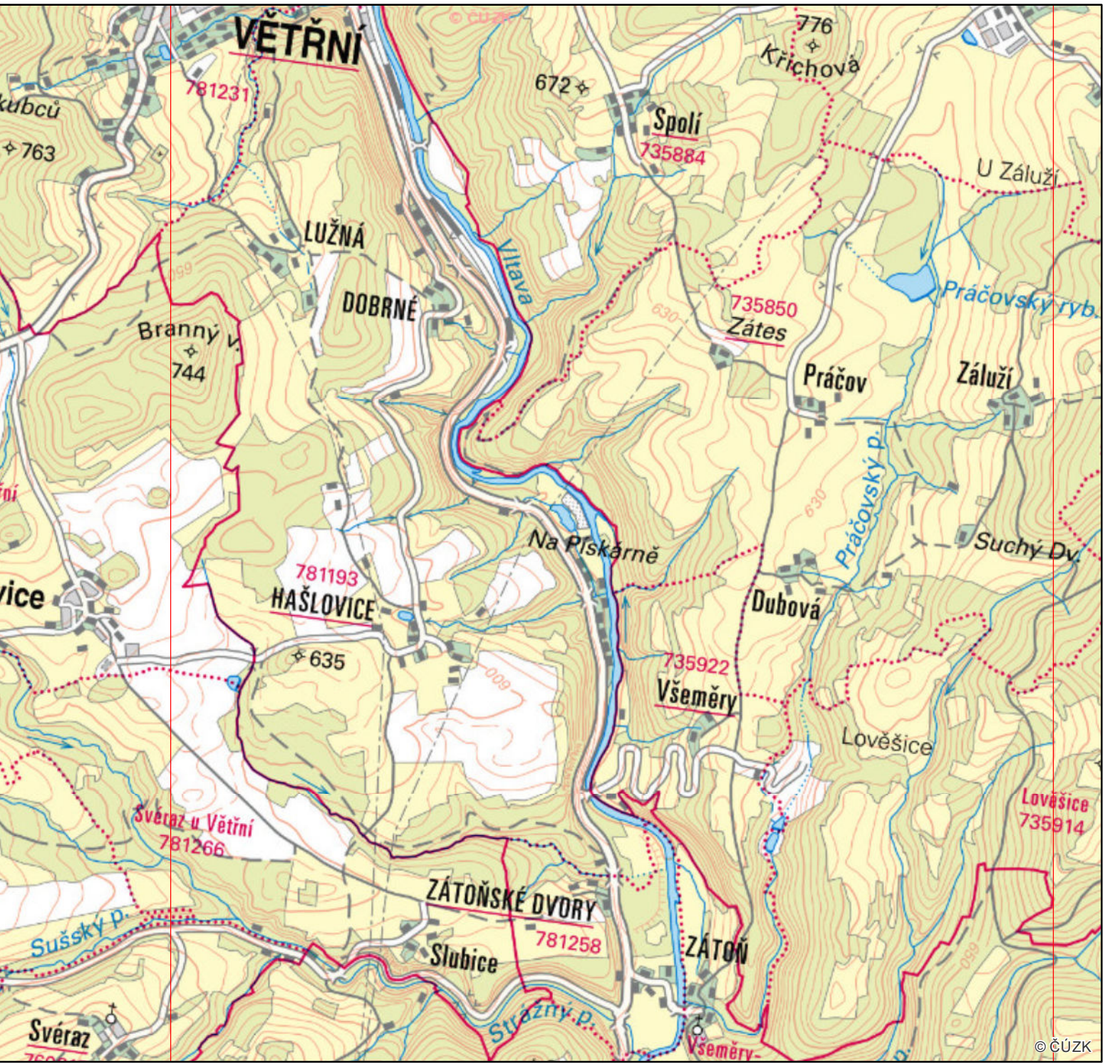
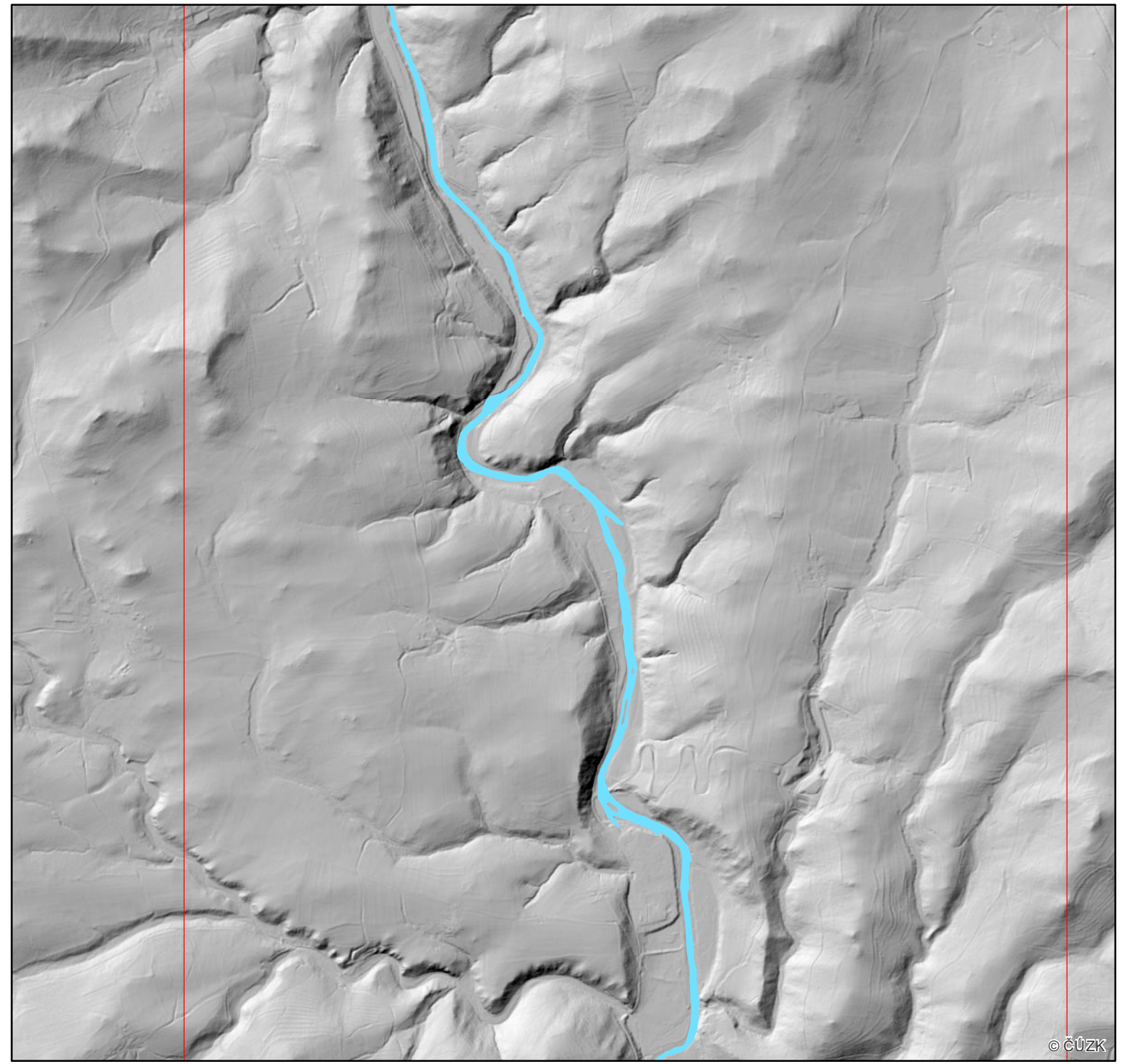
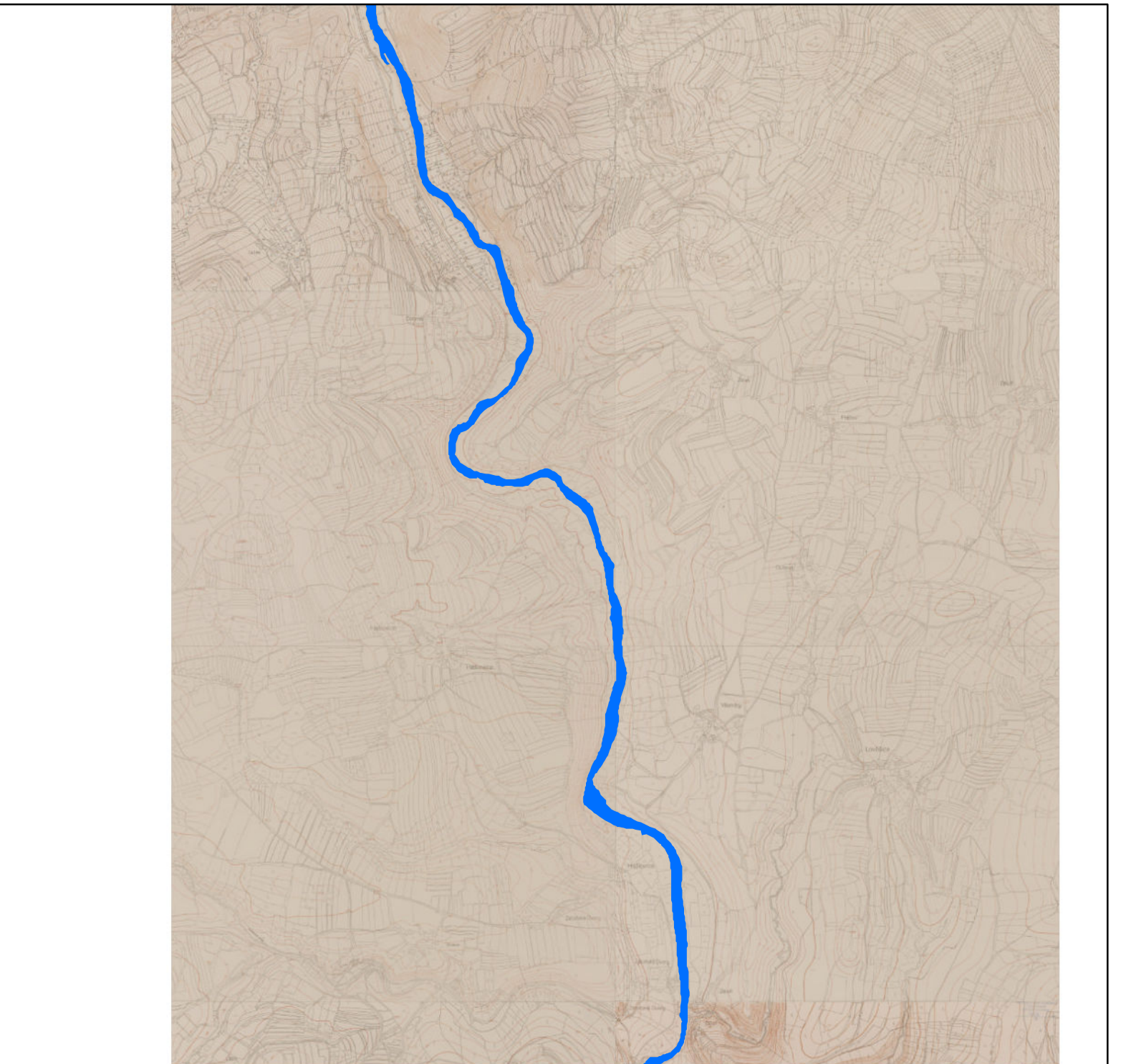
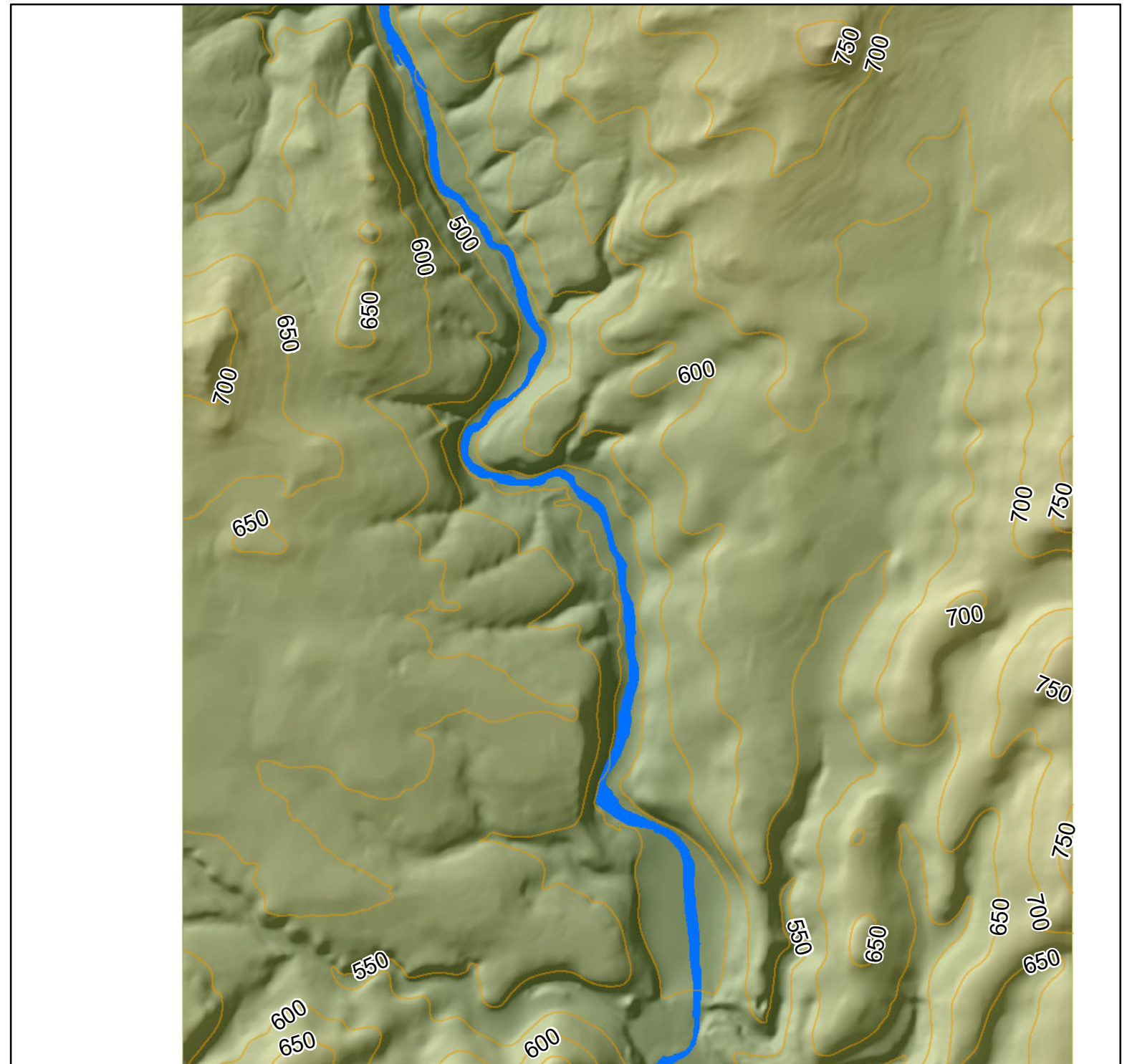
Legenda

-  Původní tok řeky Vltavy
-  Současný tok řeky Vltavy
-  Oblast zahrnutá do rekonstrukce reliéfu
-  Vrstevnice (interval 50 m)







Rekonstrukce reliéfu v okolí původního koryta řeky Vltavy - podrobná studie

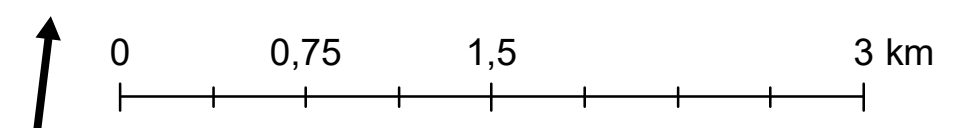
Mapový list č. 21 z 57



Legenda

-  Původní tok řeky Vltavy
-  Současný tok řeky Vltavy
-  Oblast zahrnutá do rekonstrukce reliéfu
-  Vrstevnice (interval 50 m)

Mapu vytvořil: doc. Ing. Jan Pacina, Ph.D., červen 2019
 Použitá data: SMO-5 z roku 1953, DMR 5G, ZM 10 © ČÚZK
 Rekonstrukce výškopisu odvozena z map SMO-5 z roku 1953







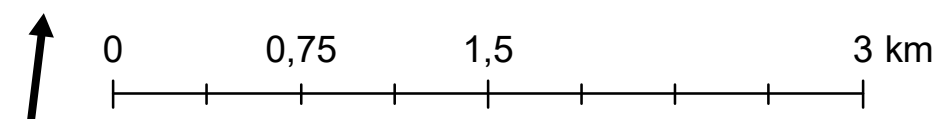
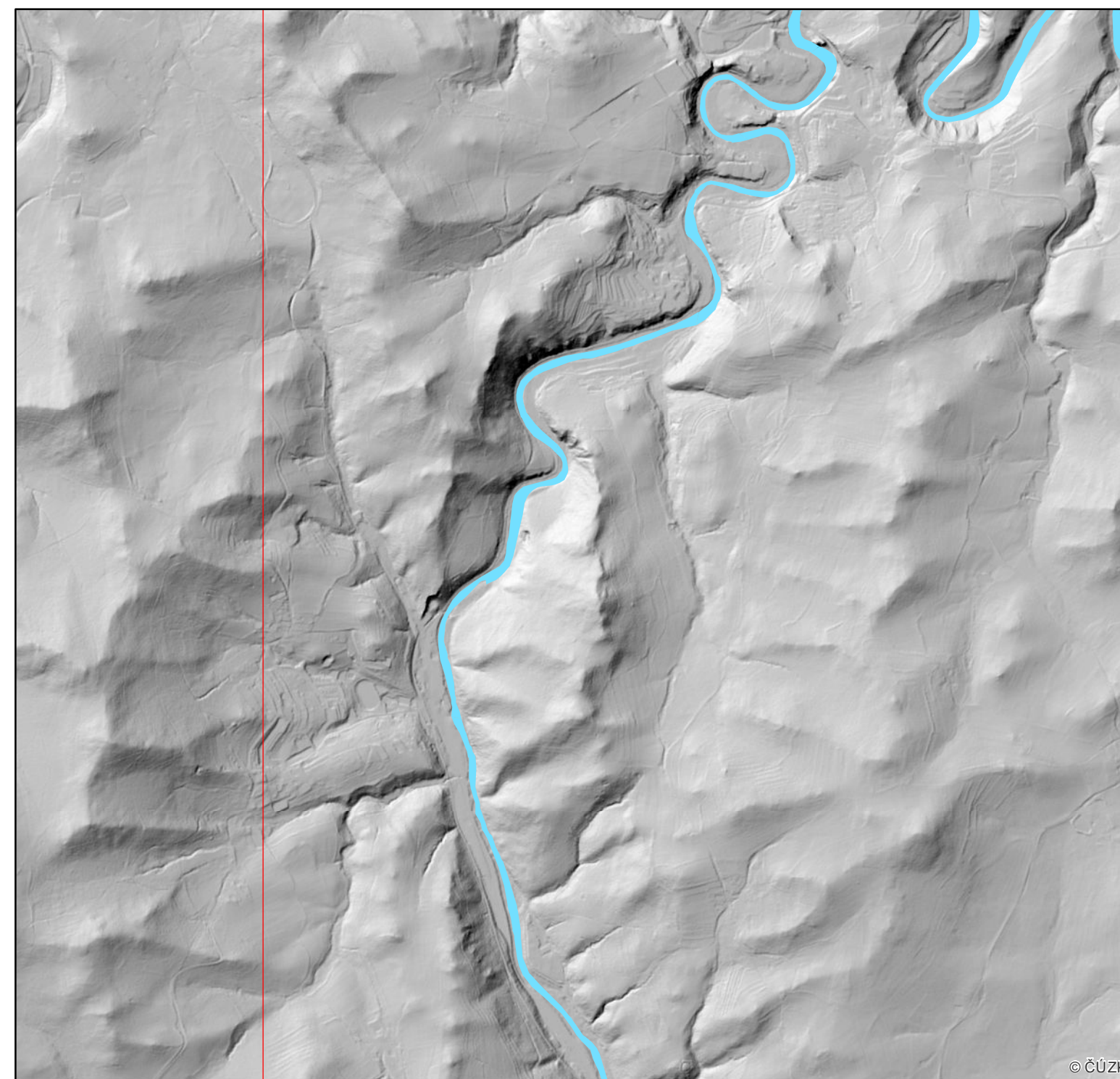
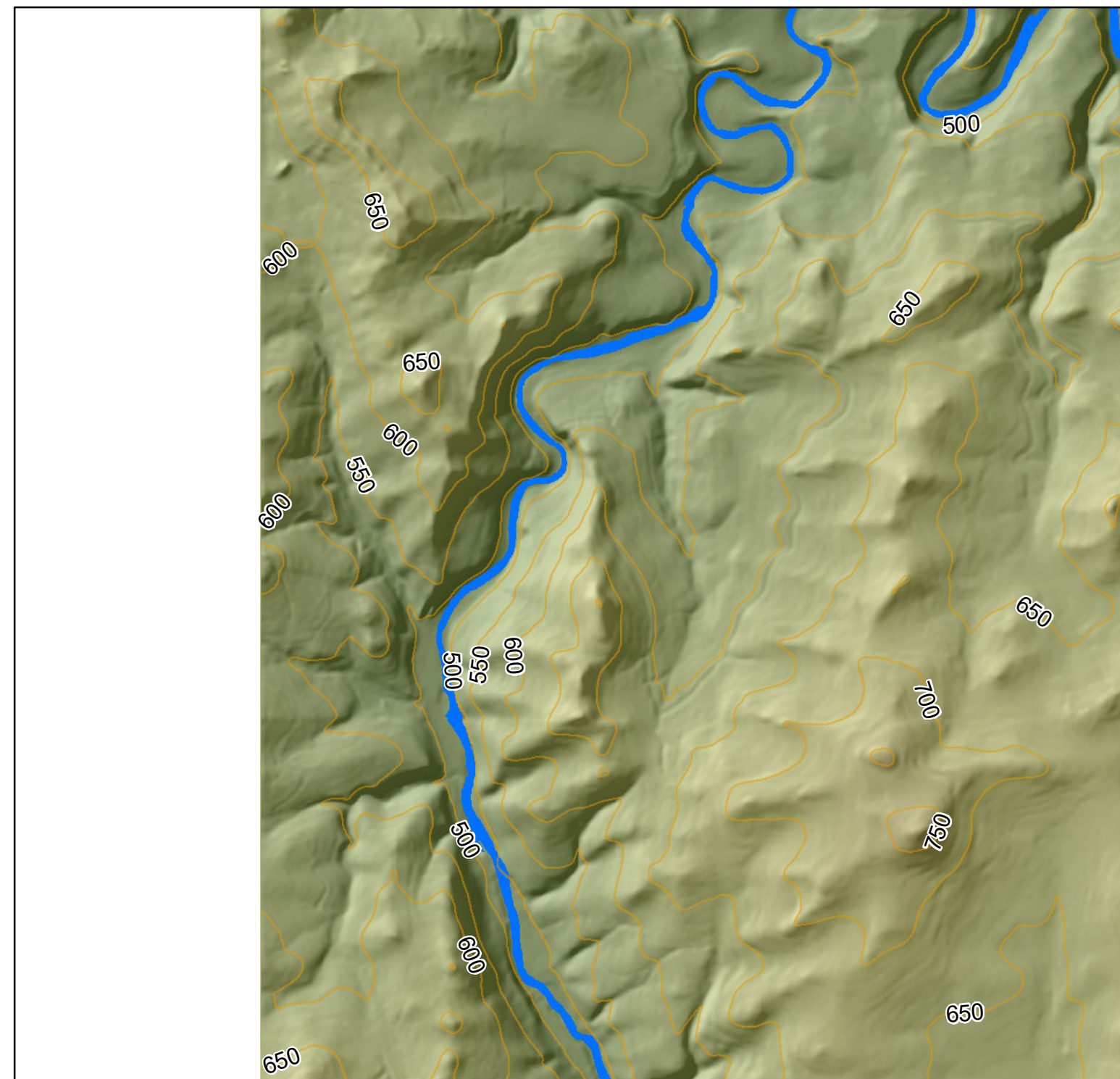
Rekonstrukce reliéfu v okolí původního koryta řeky Vltavy - podrobná studie

Mapový list č. 22 z 57



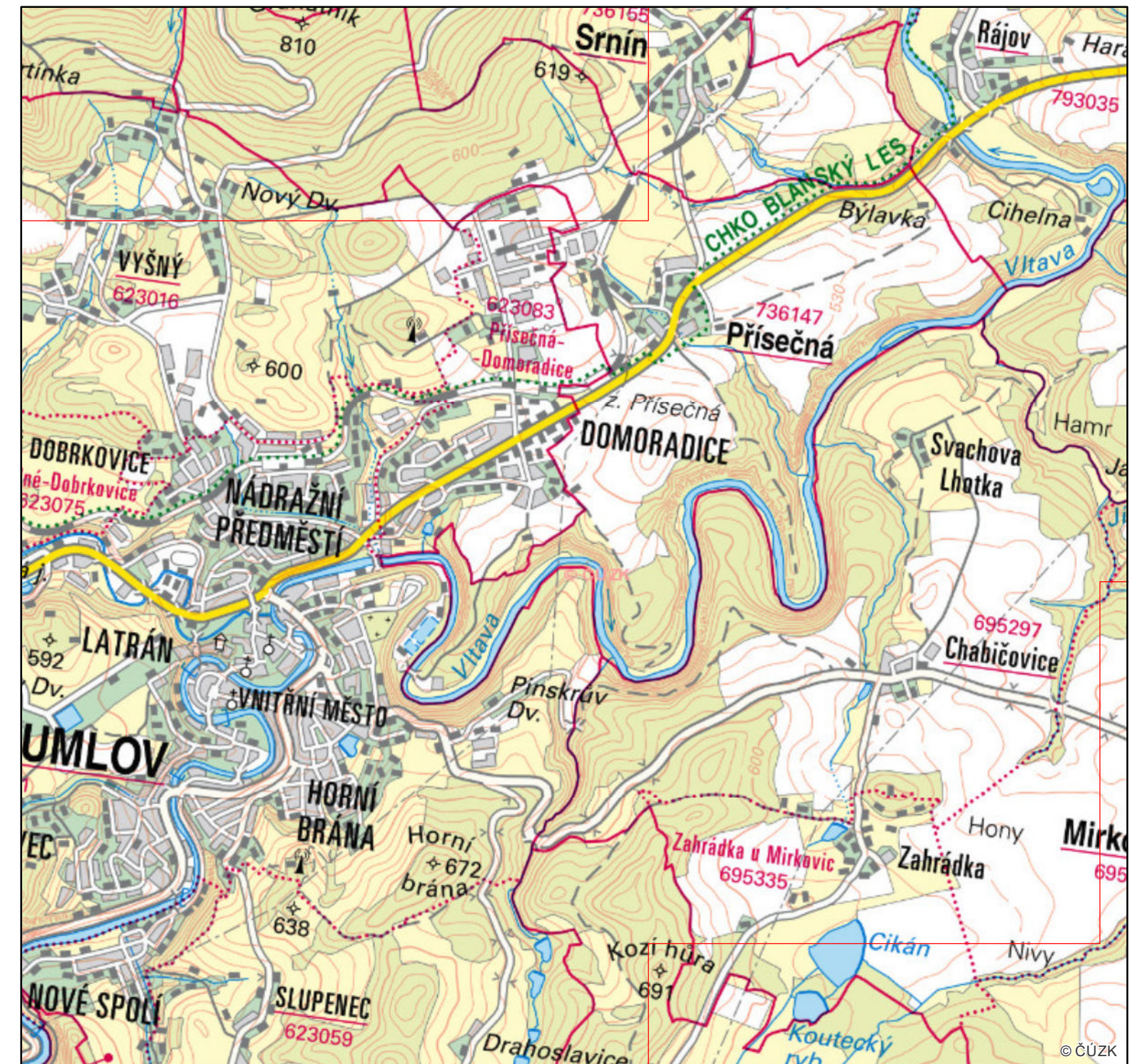
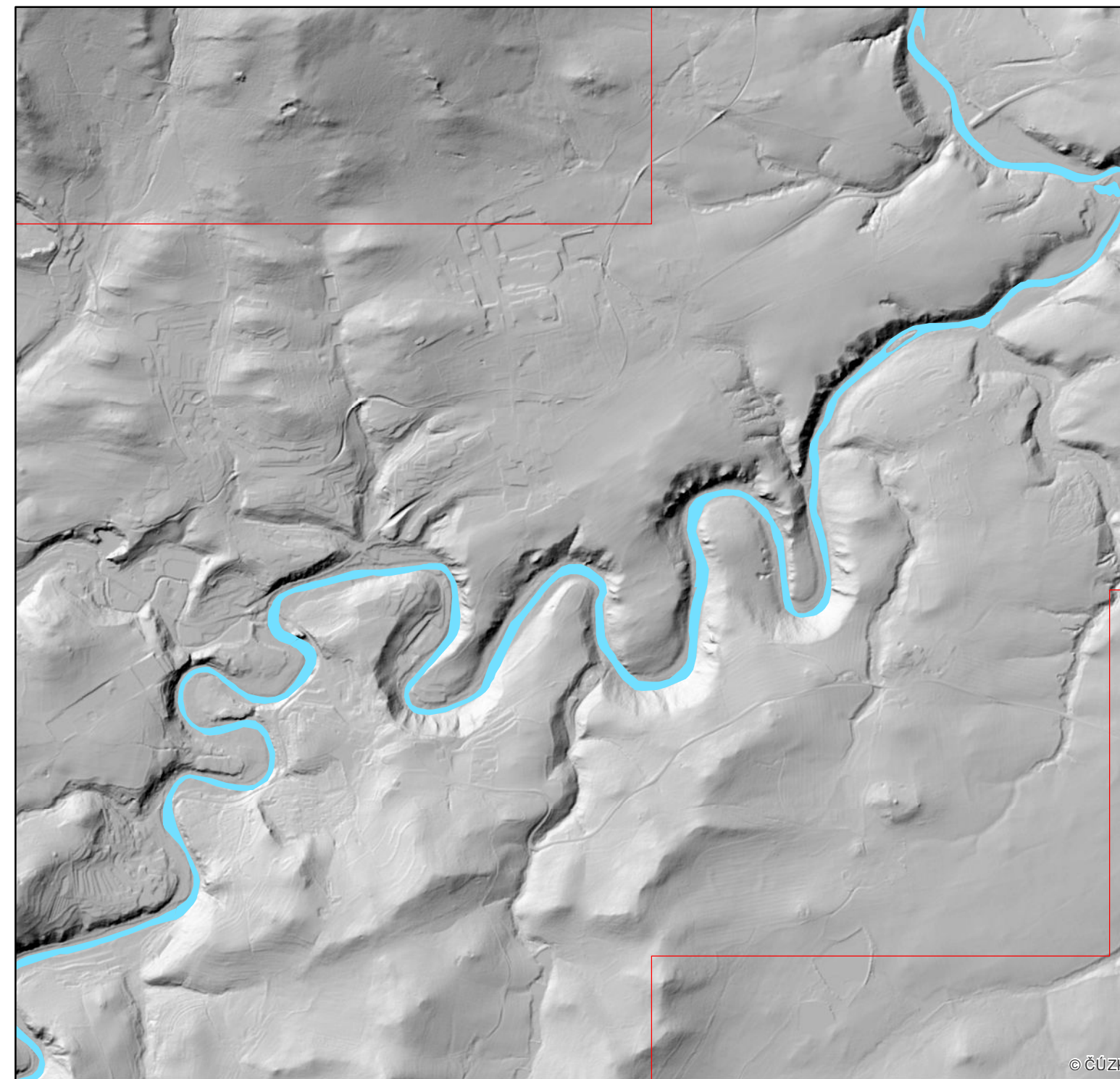
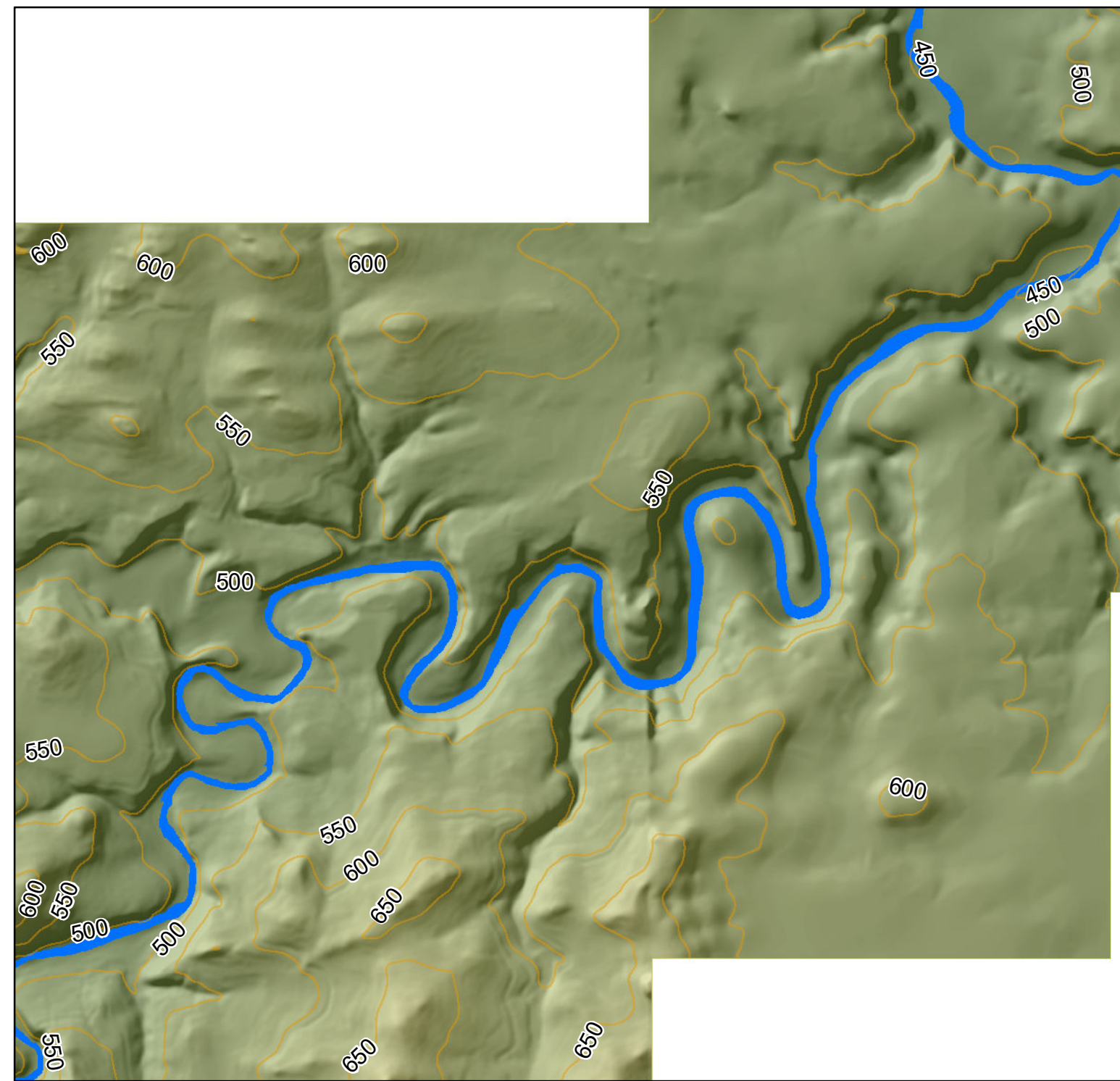
Legenda

-  Původní tok řeky Vltavy
-  Současný tok řeky Vltavy
-  Oblast zahrnutá do rekonstrukce reliéfu
-  Vrstevnice (interval 50 m)







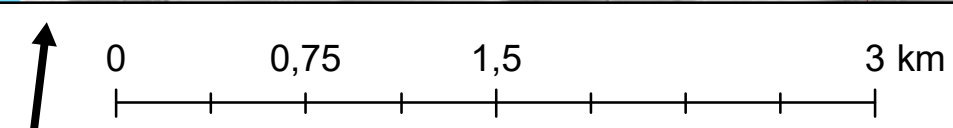
Rekonstrukce reliéfu v okolí původního koryta řeky Vltavy - podrobná studie

Mapový list č. 23 z 57



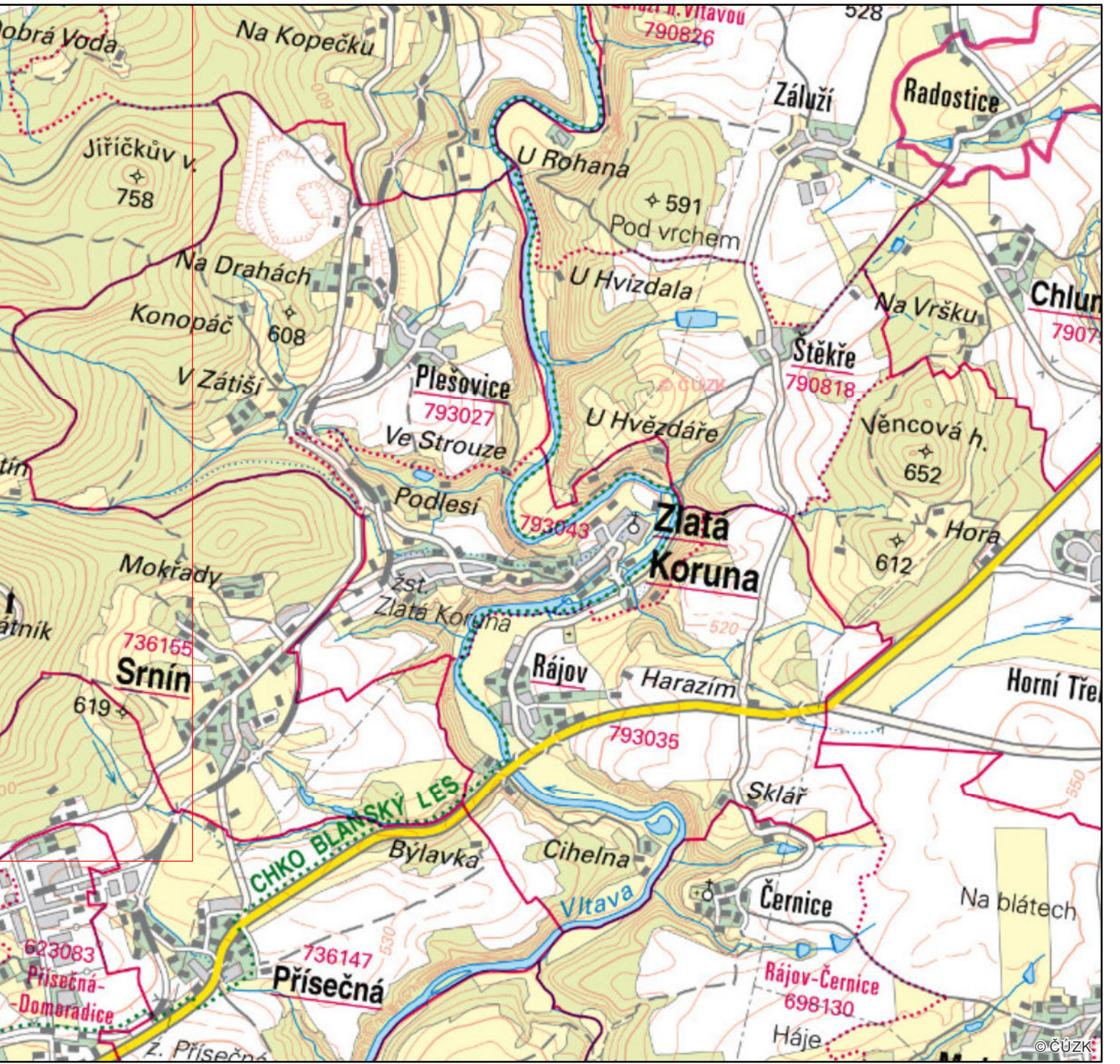
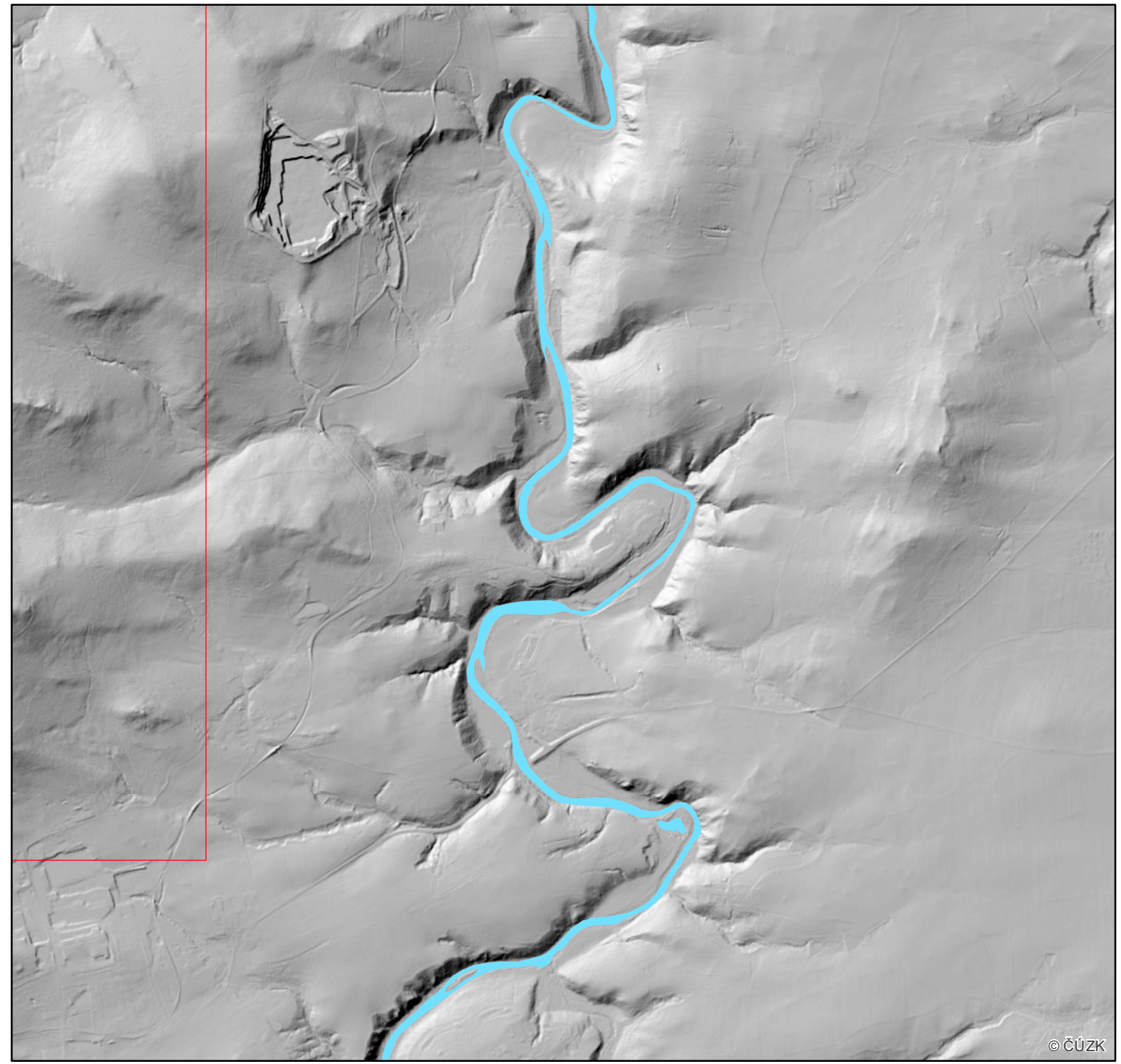
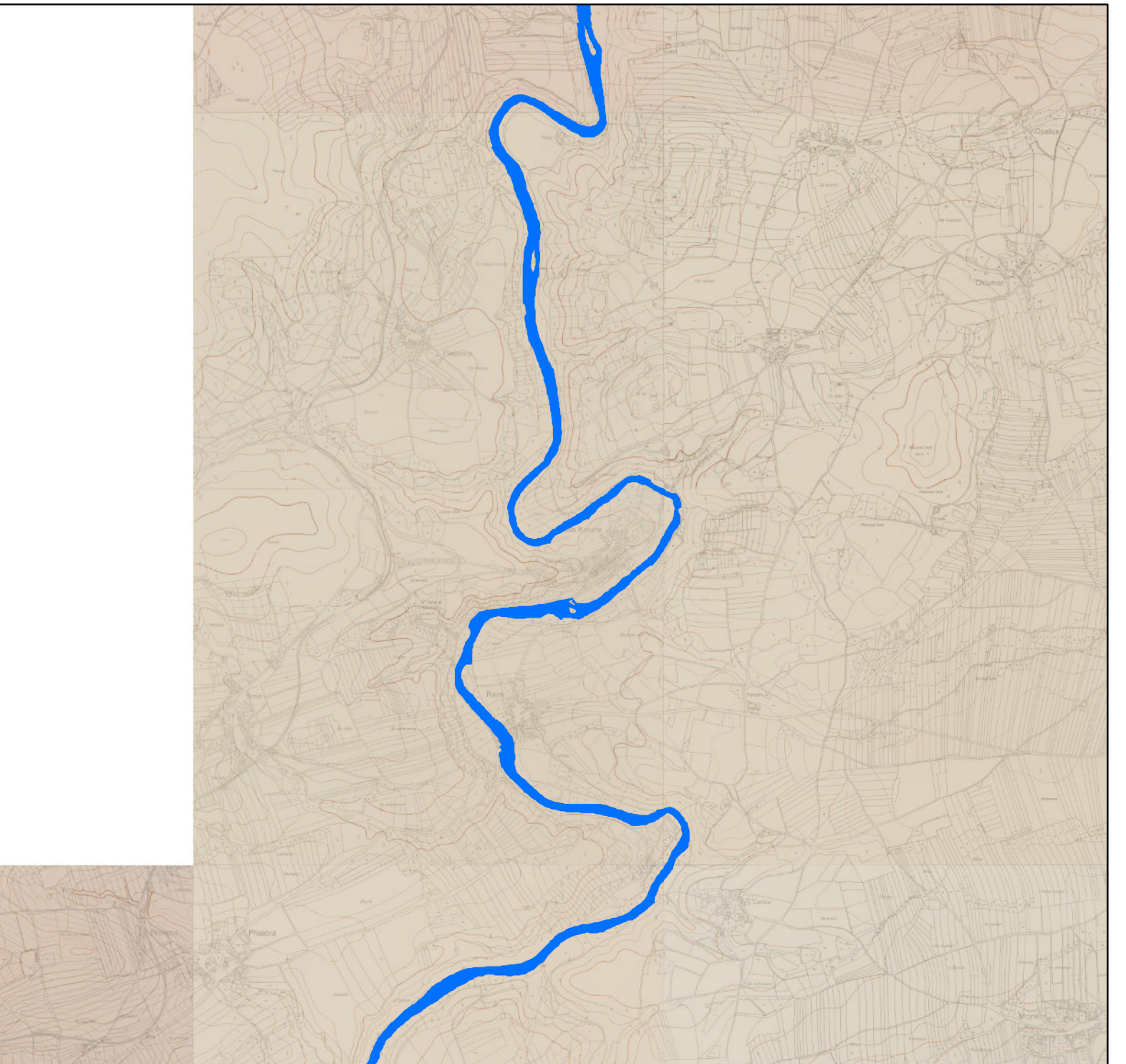
Legenda

-  Původní tok řeky Vltavy
-  Současný tok řeky Vltavy
-  Oblast zahrnutá do rekonstrukce reliéfu
-  Vrstevnice (interval 50 m)







Rekonstrukce reliéfu v okolí původního koryta řeky Vltavy - podrobná studie

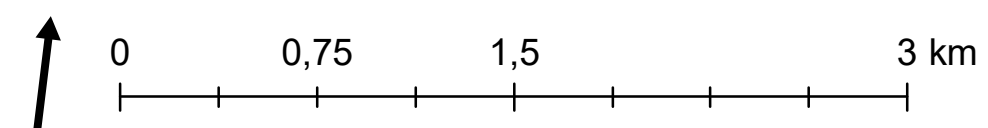
Mapový list č. 24 z 57



Legenda

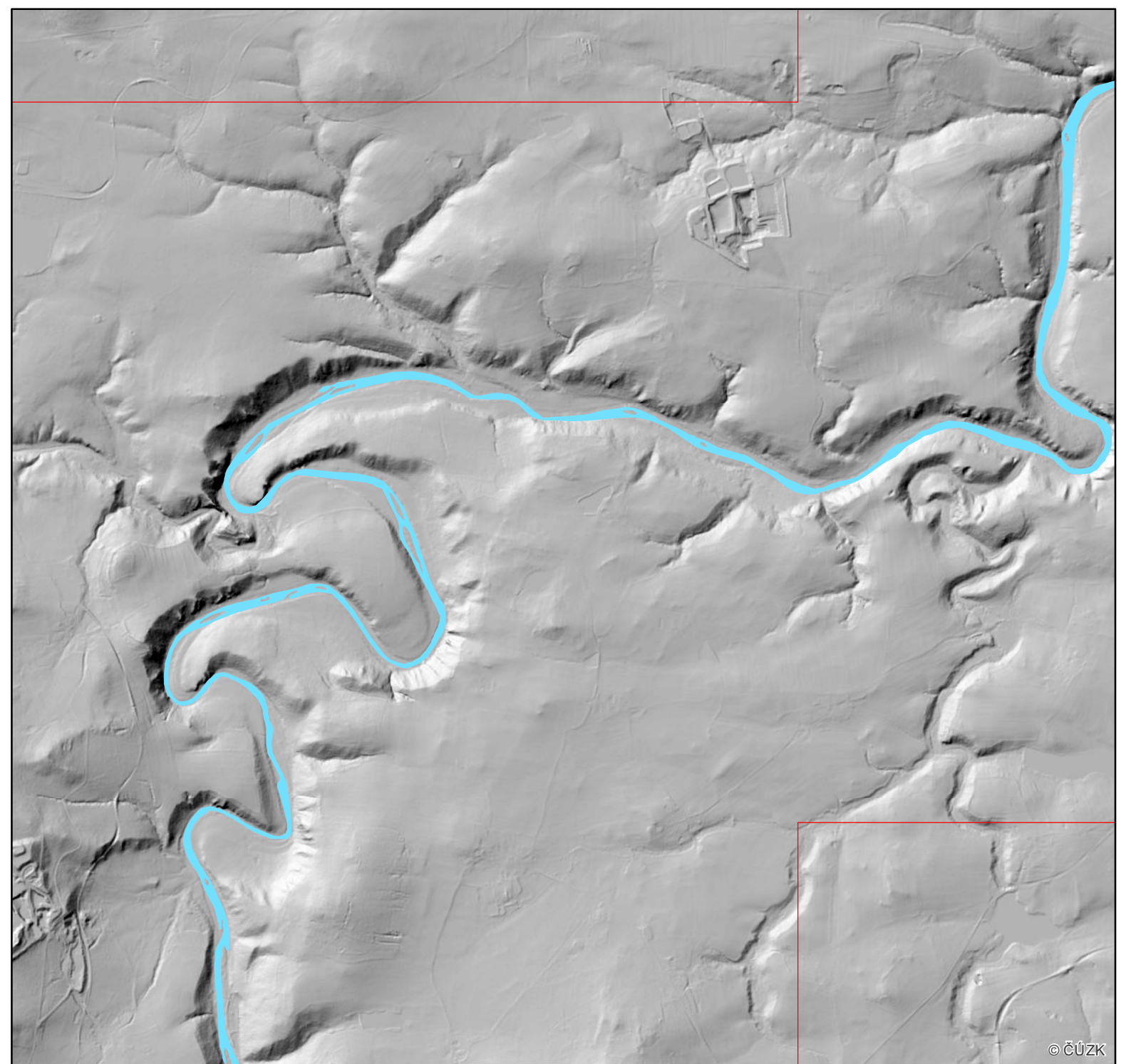
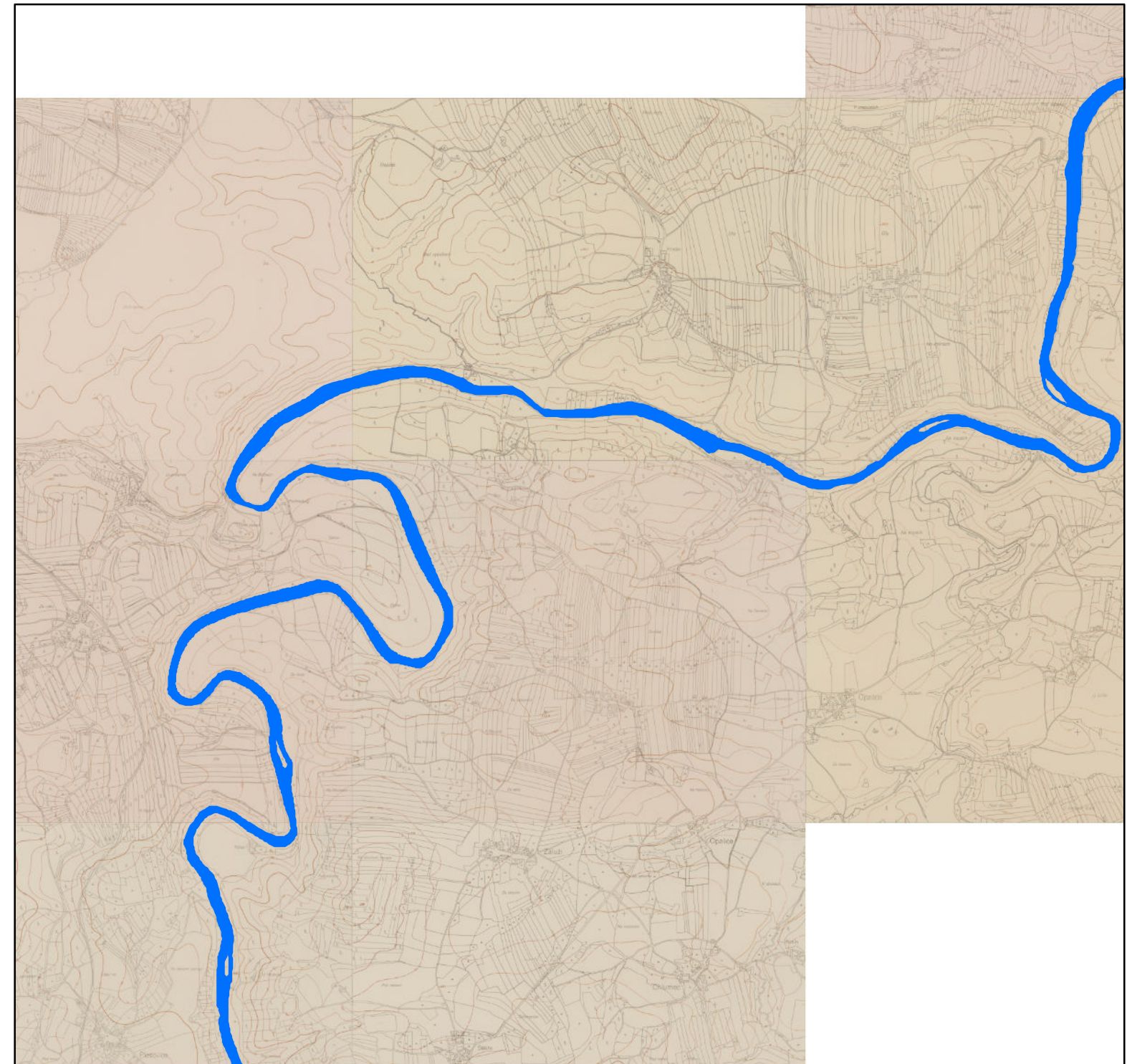
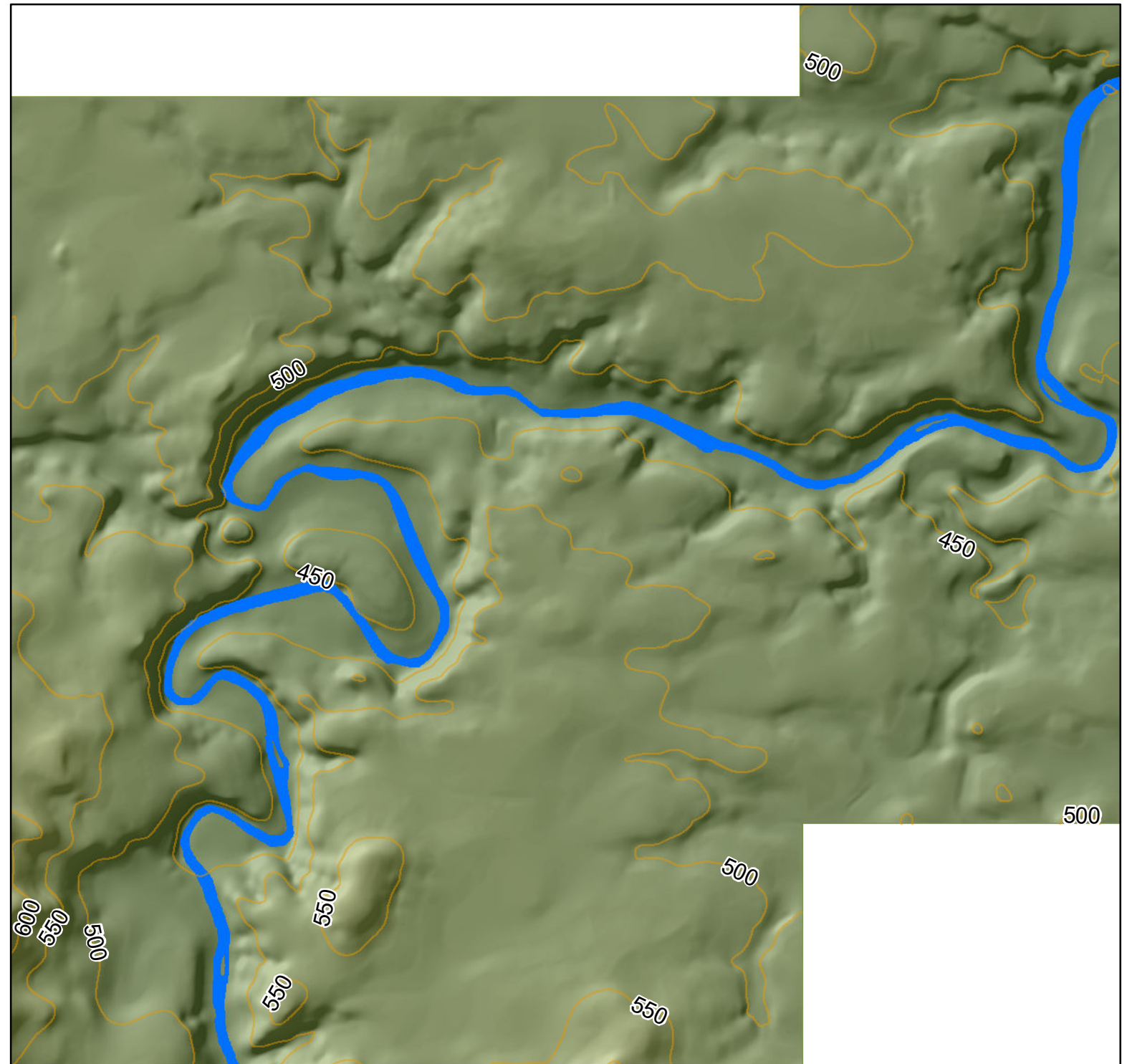
-  Původní tok řeky Vltavy
-  Současný tok řeky Vltavy
-  Oblast zahrnutá do rekonstrukce reliéfu
-  Vrstevnice (interval 50 m)

Mapu vytvořil: doc. Ing. Jan Pacina, Ph.D., červen 2019
 Použitá data: SMO-5 z roku 1953, DMR 5G, ZM 10 © ČÚZK
 Rekonstrukce výškopisu odvozena z map SMO-5 z roku 1953







Rekonstrukce reliéfu v okolí původního koryta řeky Vltavy - podrobná studie

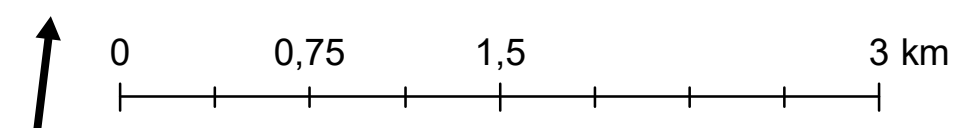
Mapový list č. 25 z 57



Legenda

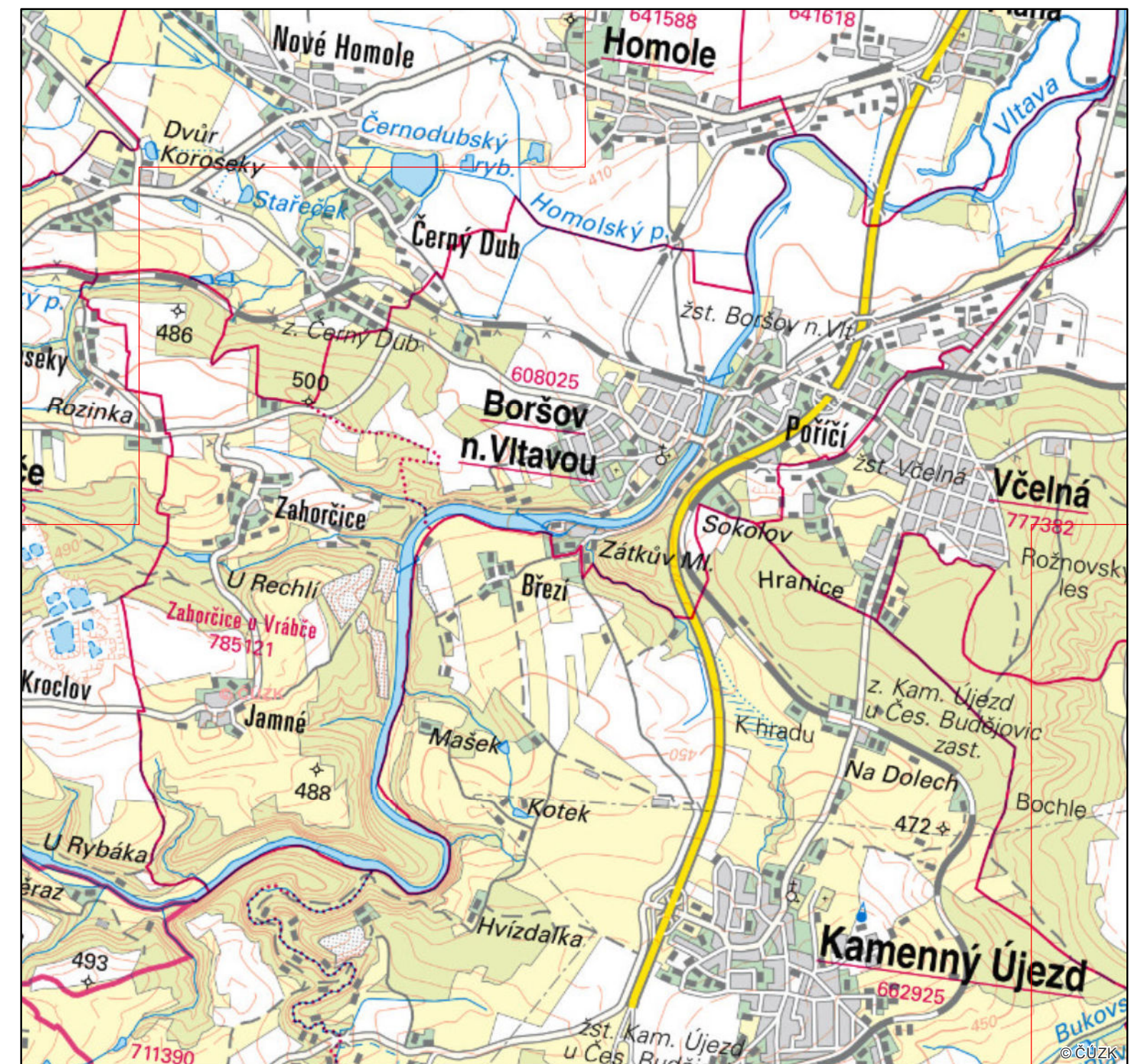
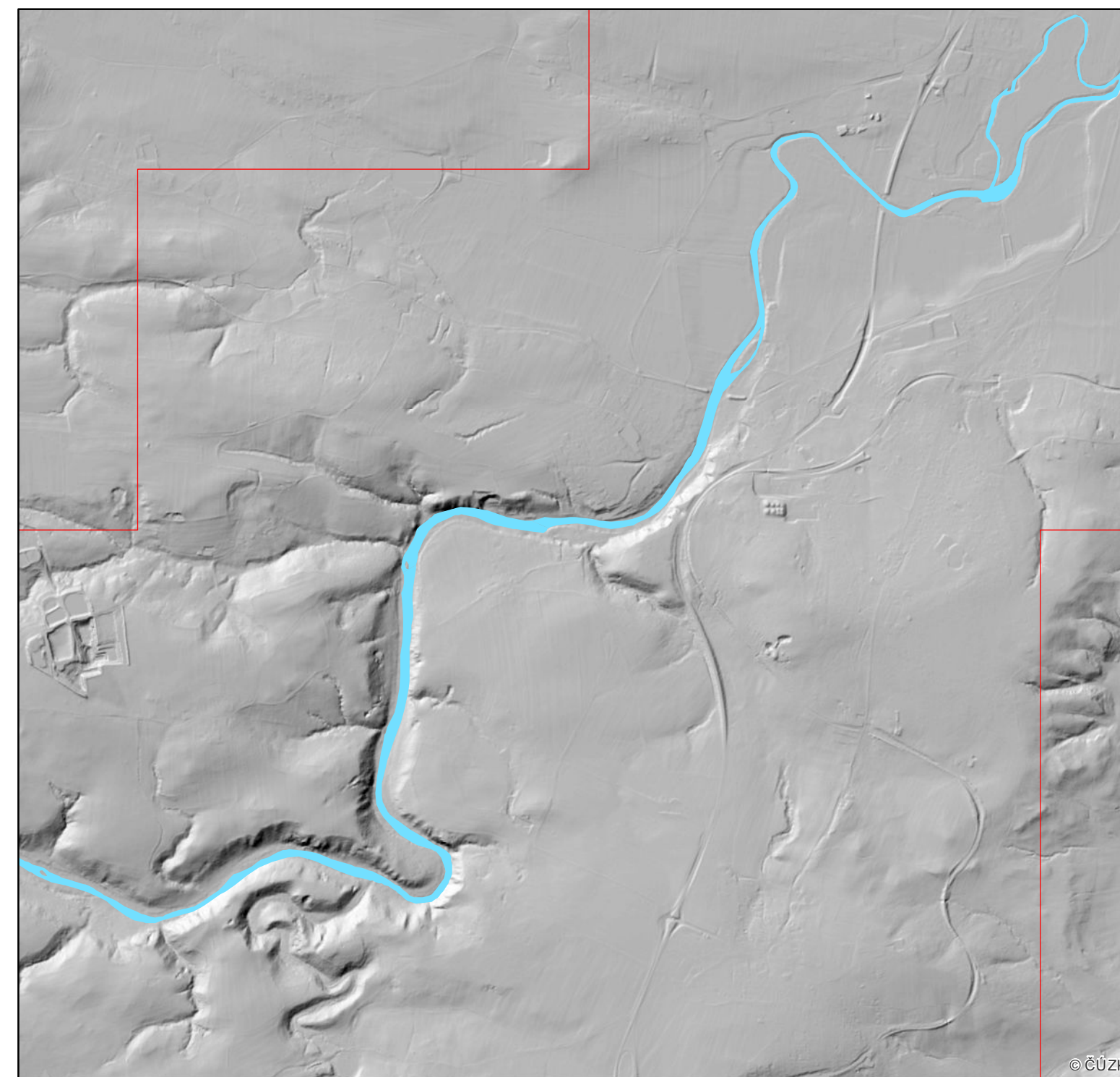
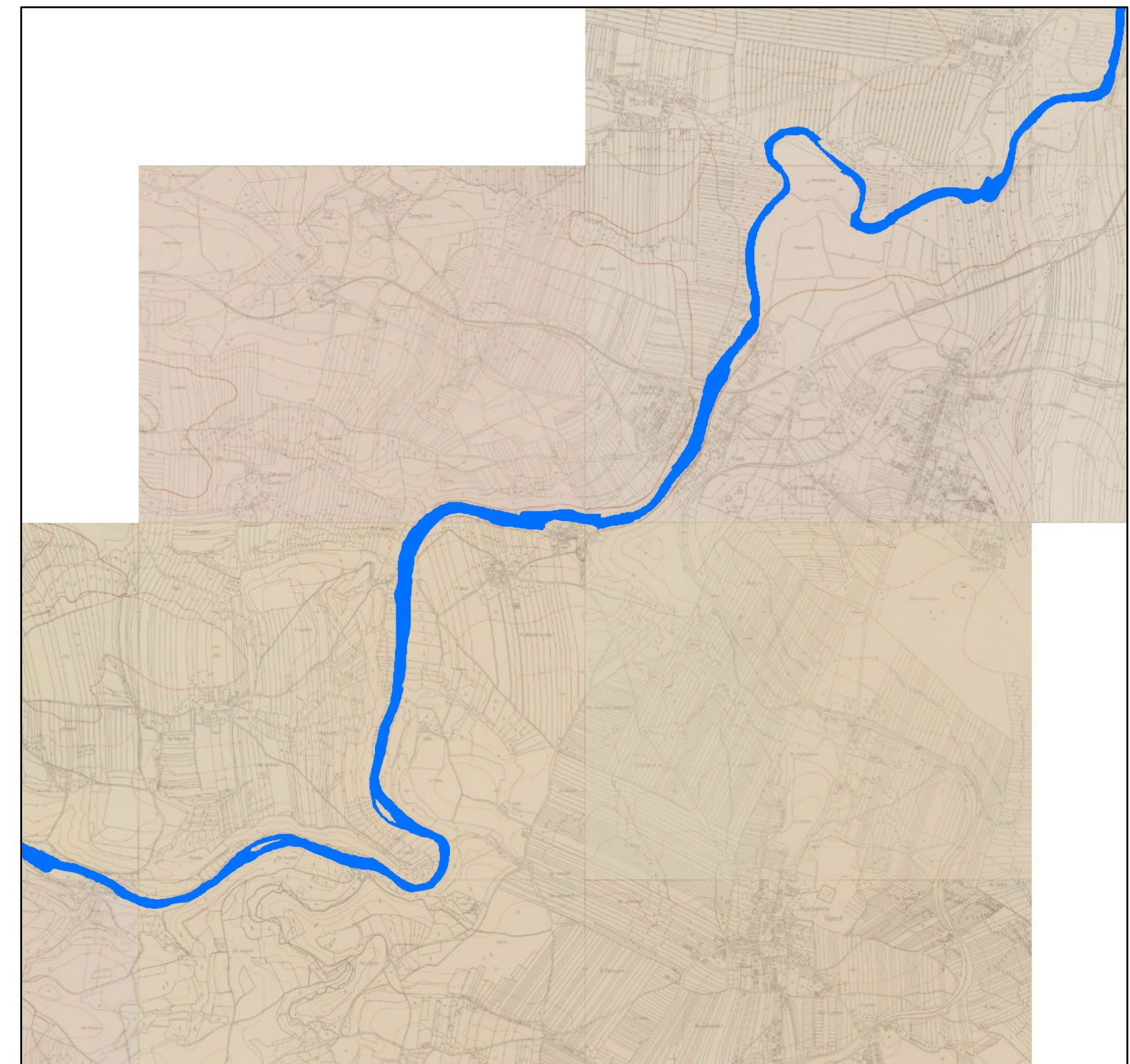
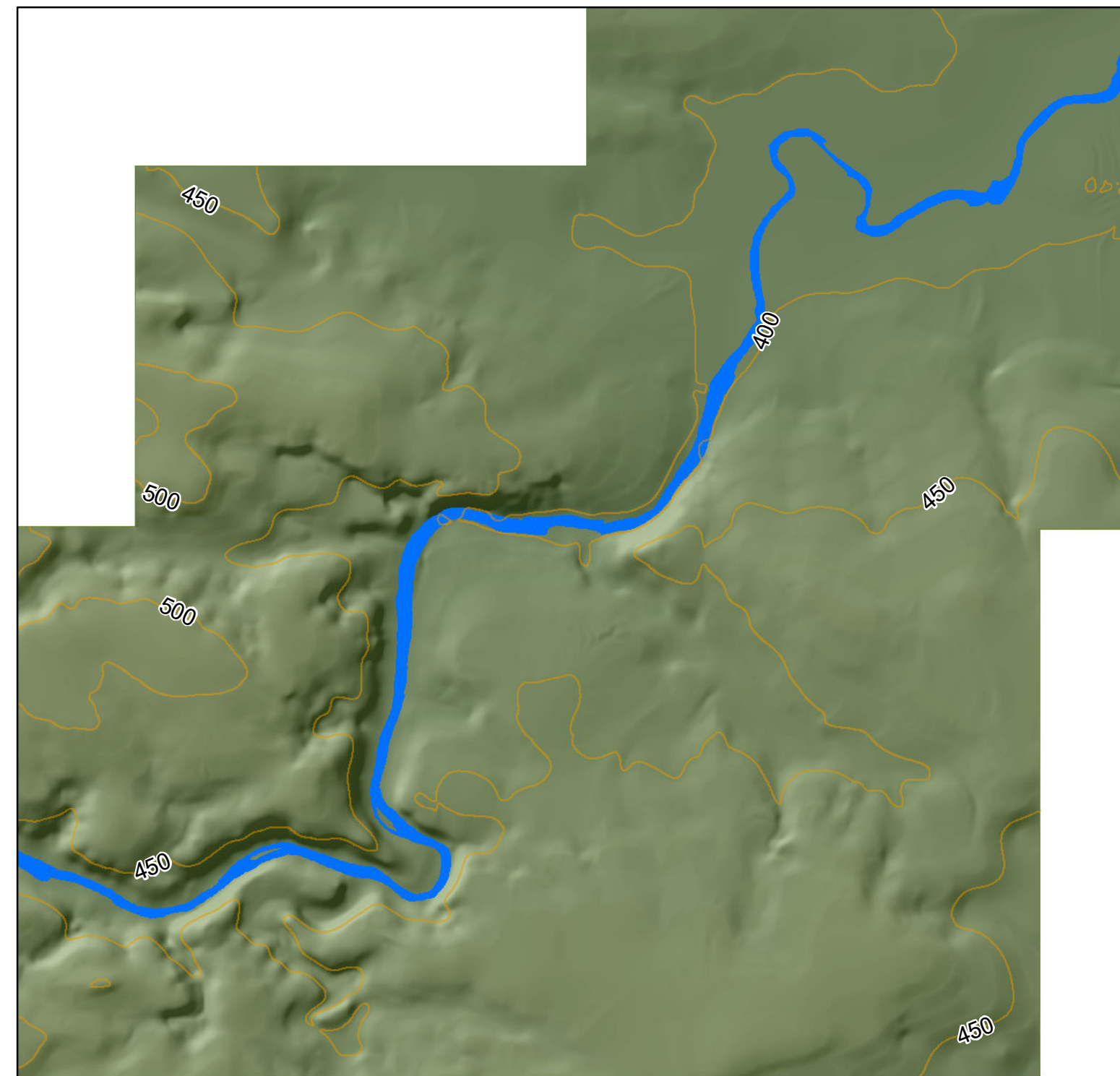
-  Původní tok řeky Vltavy
-  Současný tok řeky Vltavy
-  Oblast zahrnutá do rekonstrukce reliéfu
-  Vrstevnice (interval 50 m)

Mapu vytvořil: doc. Ing. Jan Pacina, Ph.D., červen 2019
 Použitá data: SMO-5 z roku 1953, DMR 5G, ZM 10 © ČÚZK
 Rekonstrukce výškopisu odvozena z map SMO-5 z roku 1953







Rekonstrukce reliéfu v okolí původního koryta řeky Vltavy - podrobná studie

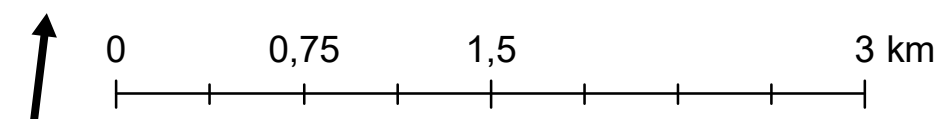
Mapový list č. 26 z 57



Legenda

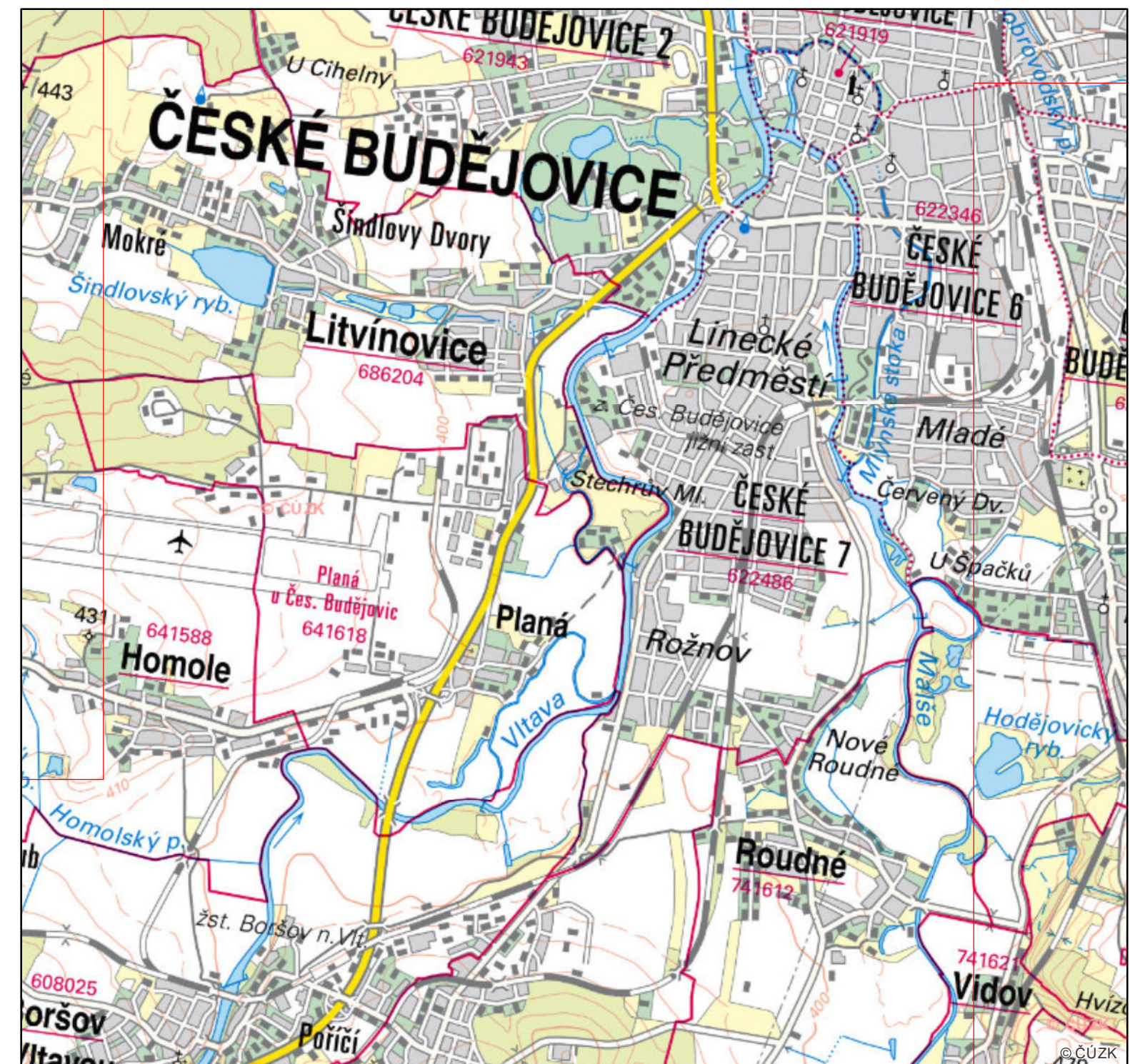
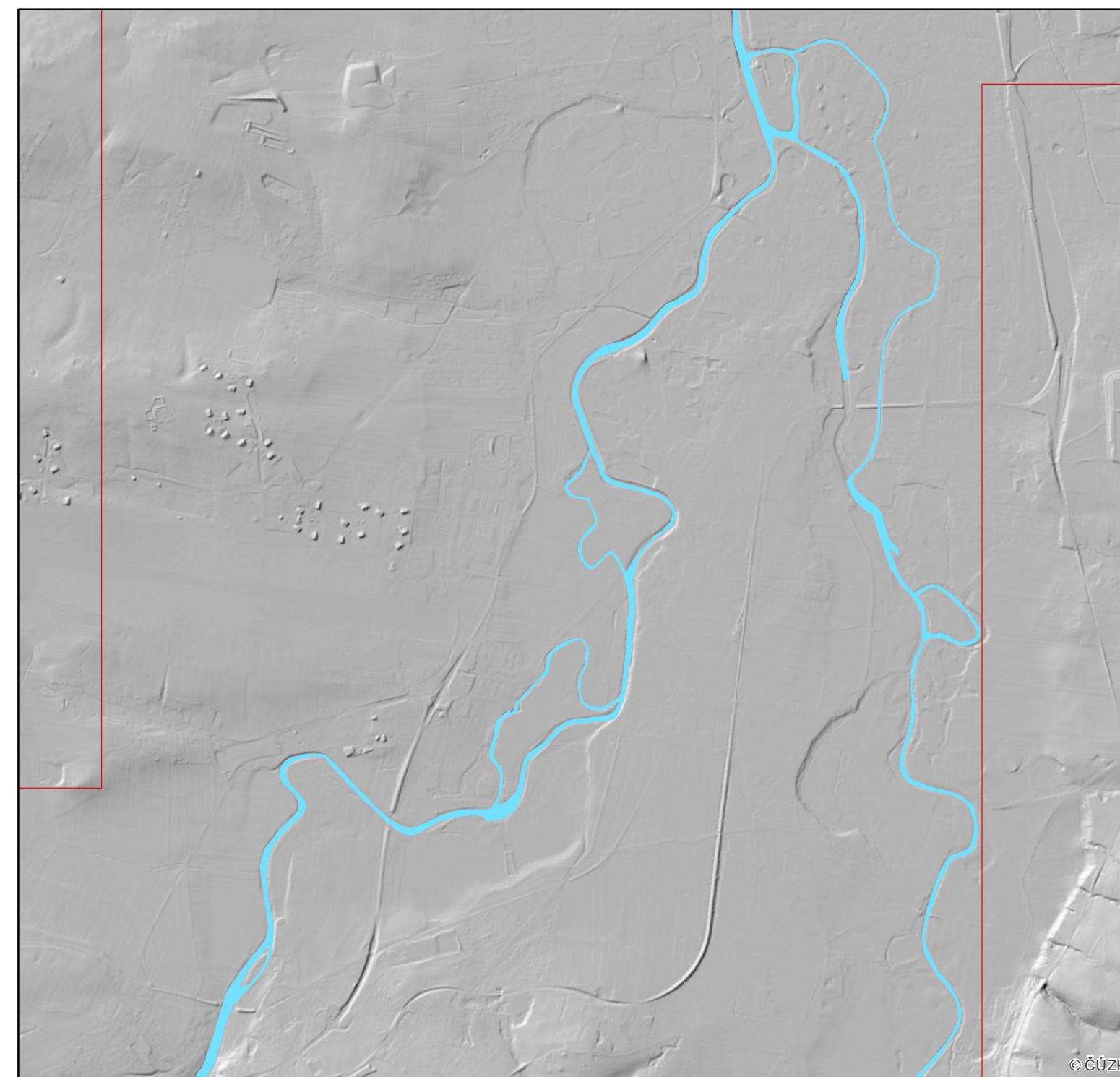
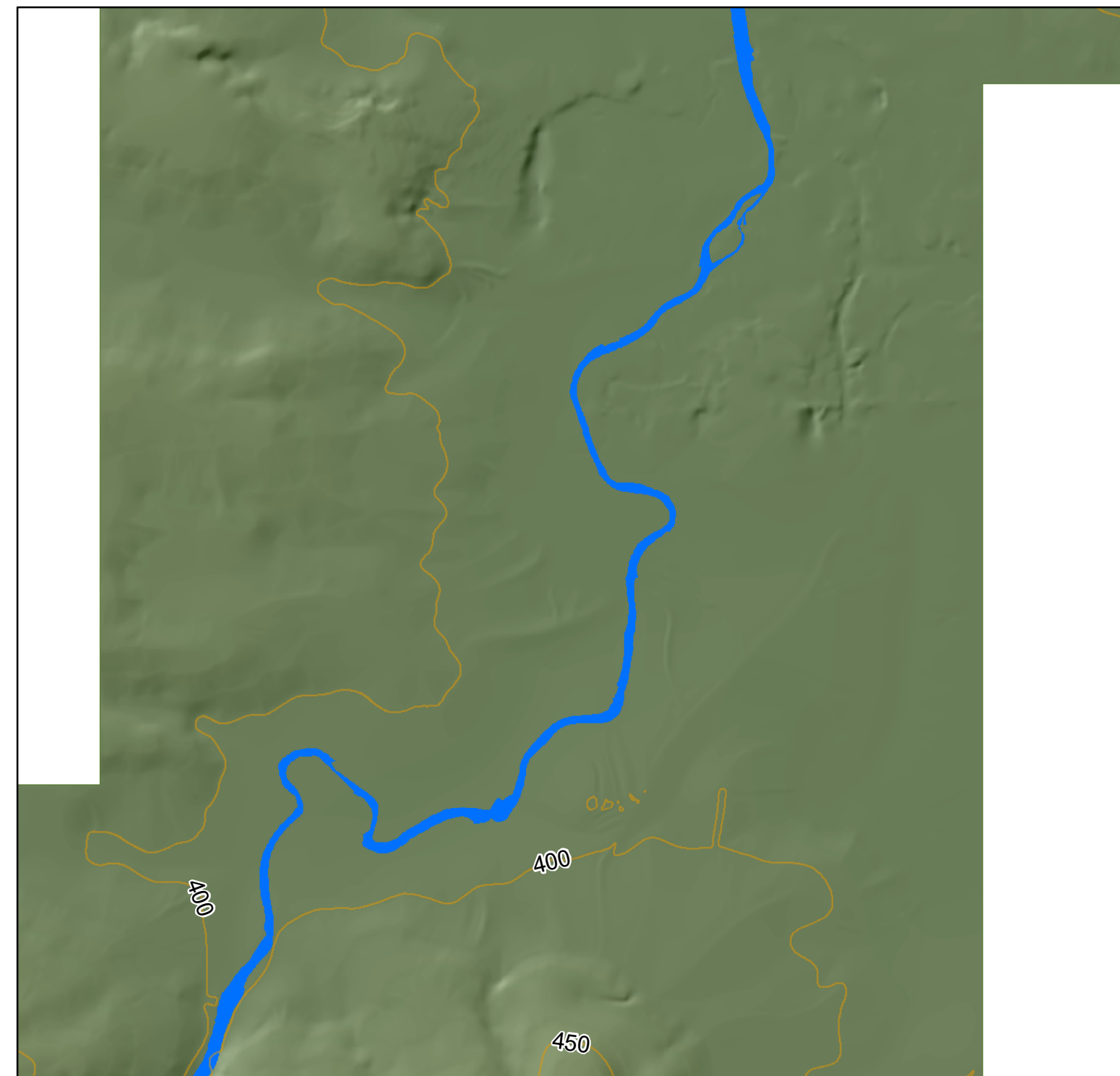
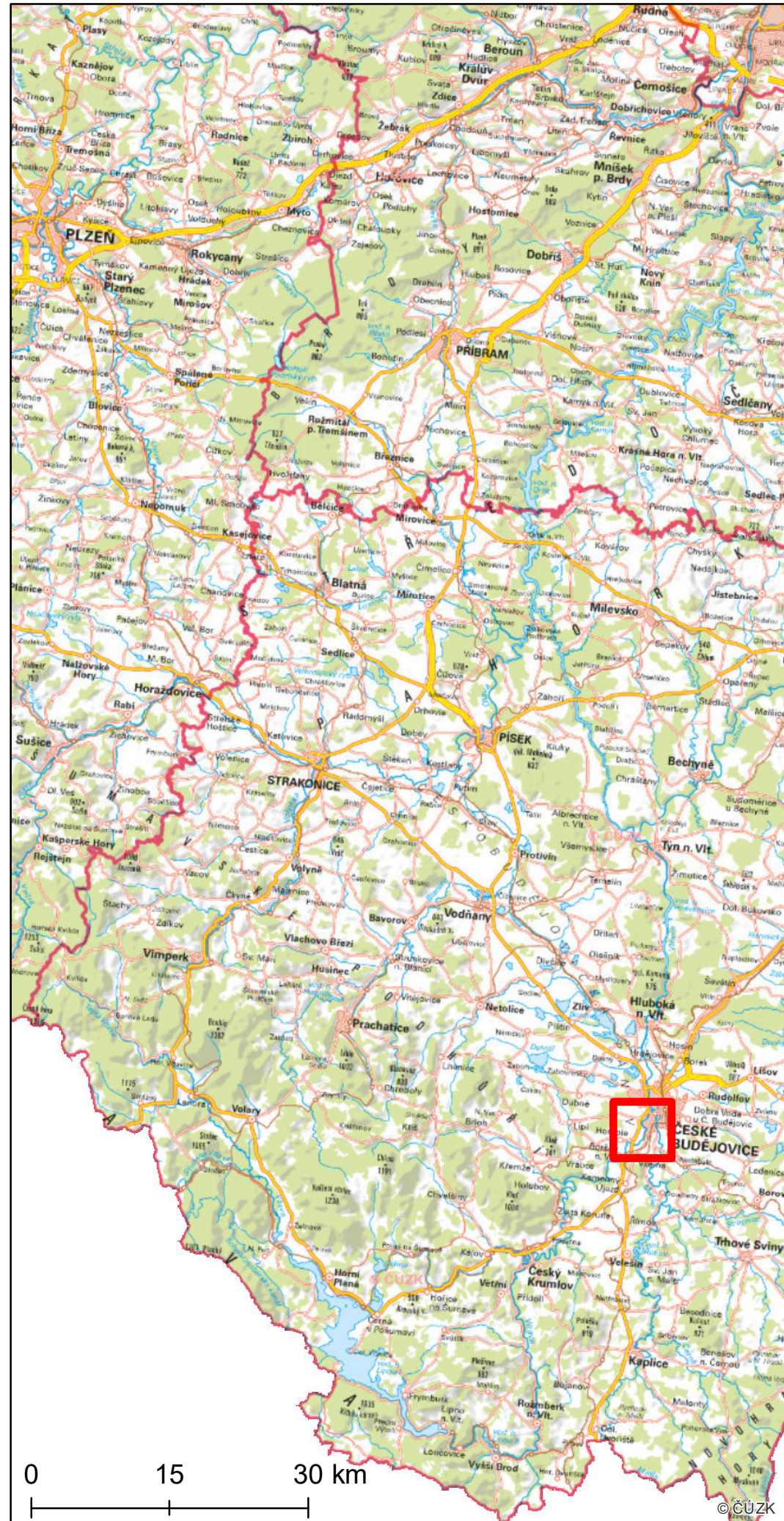
-  Původní tok řeky Vltavy
-  Současný tok řeky Vltavy
-  Oblast zahrnutá do rekonstrukce reliéfu
-  Vrstevnice (interval 50 m)

Mapu vytvořil: doc. Ing. Jan Pacina, Ph.D., červen 2019
 Použitá data: SMO-5 z roku 1953, DMR 5G, ZM 10 © ČÚZK
 Rekonstrukce výškopisu odvozena z map SMO-5 z roku 1953







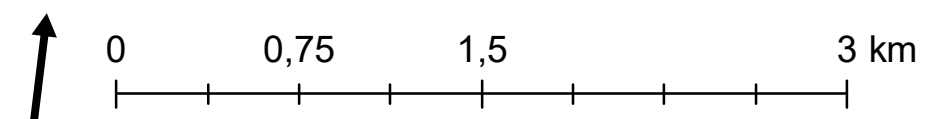
Rekonstrukce reliéfu v okolí původního koryta řeky Vltavy - podrobná studie

Mapový list č. 27 z 57



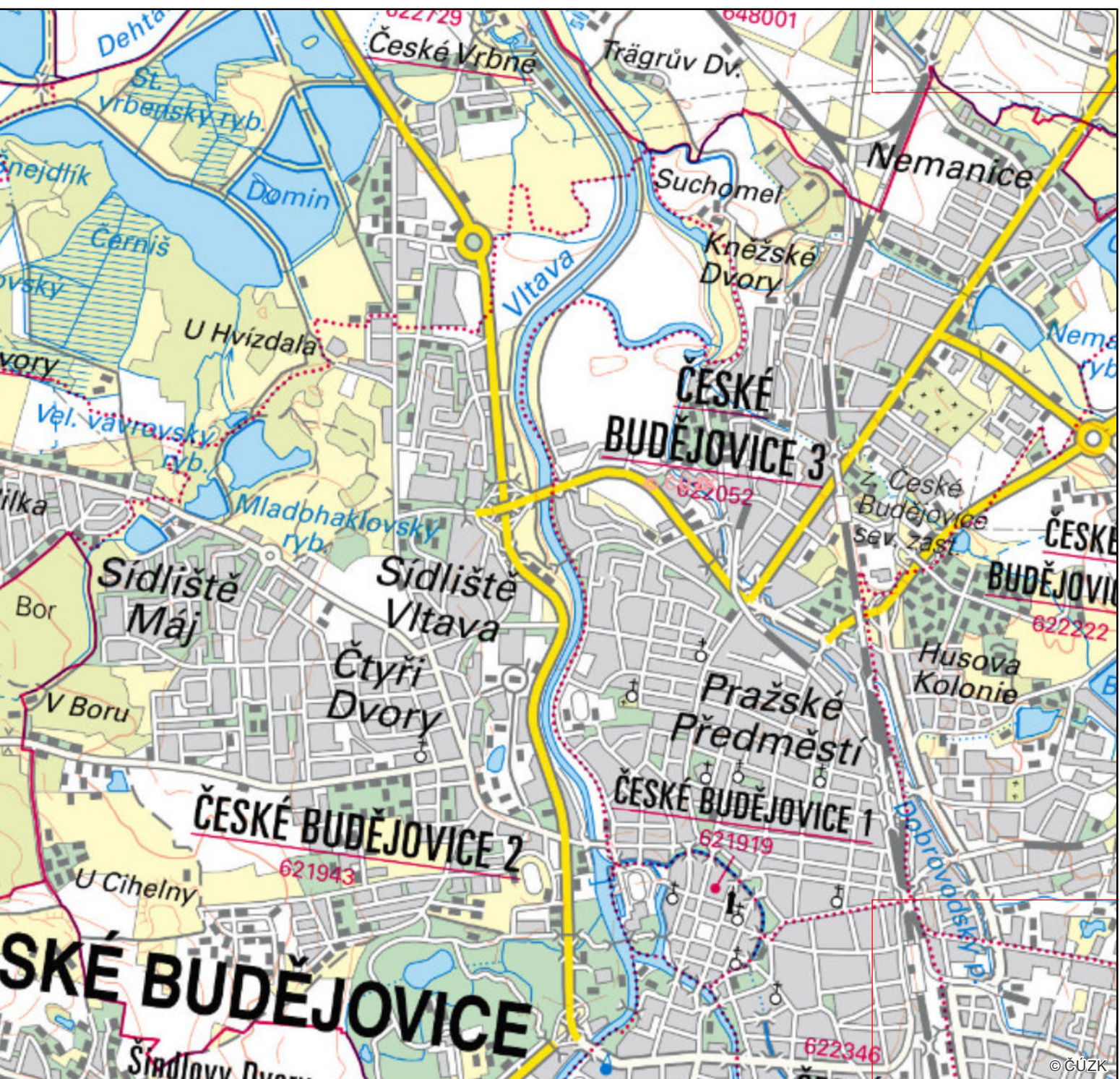
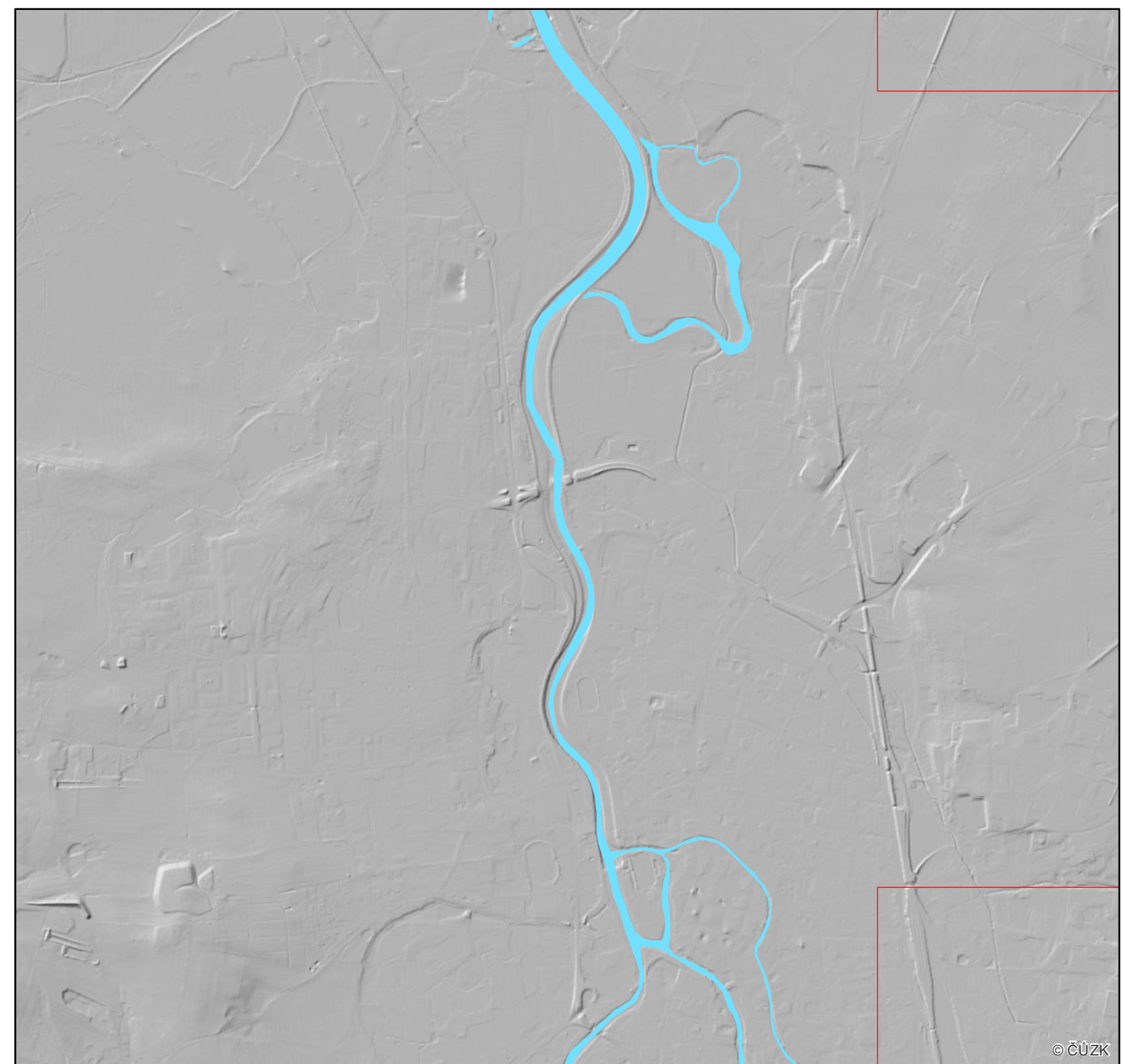
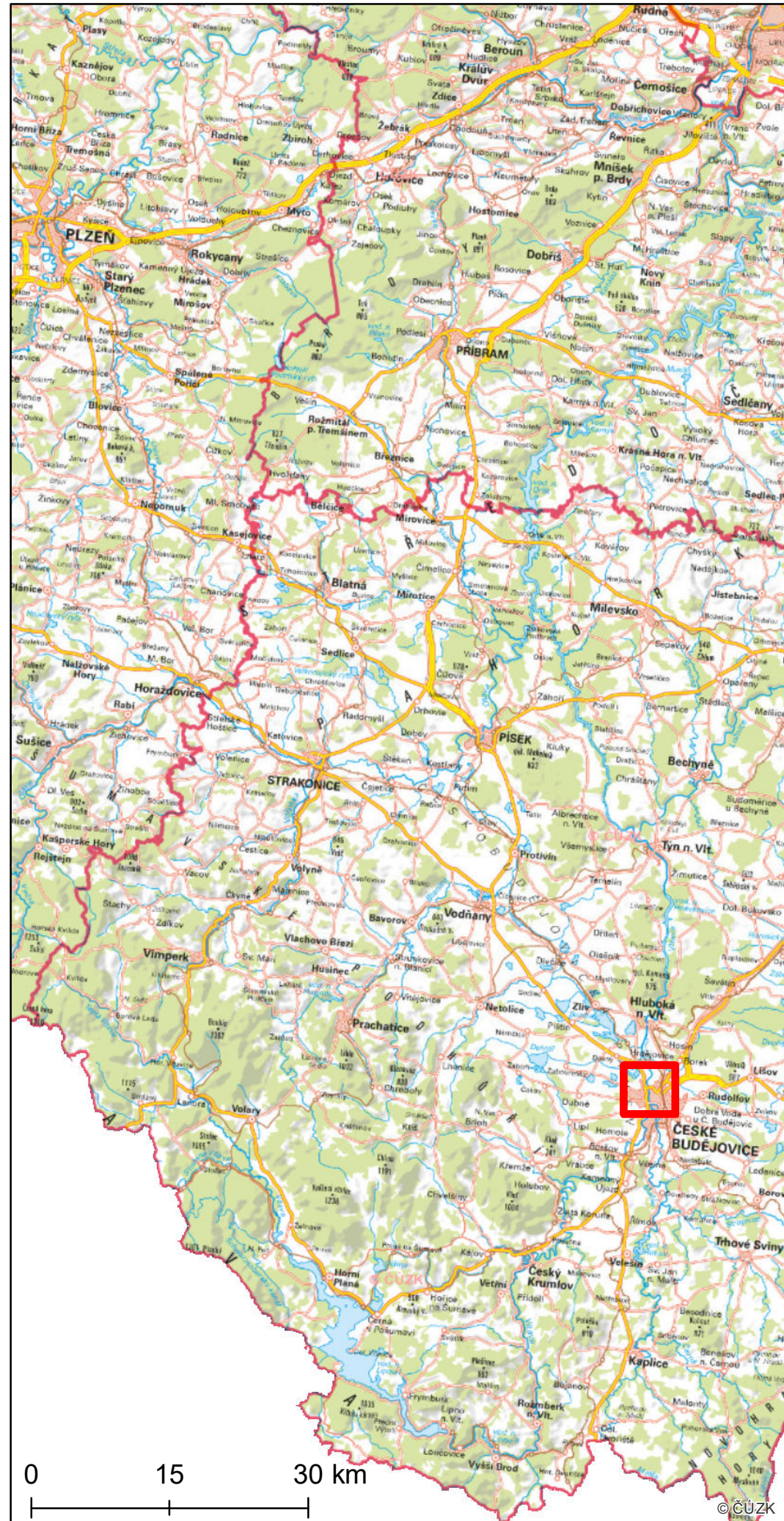
Legenda

-  Původní tok řeky Vltavy
-  Současný tok řeky Vltavy
-  Oblast zahrnutá do rekonstrukce reliéfu
-  Vrstevnice (interval 50 m)







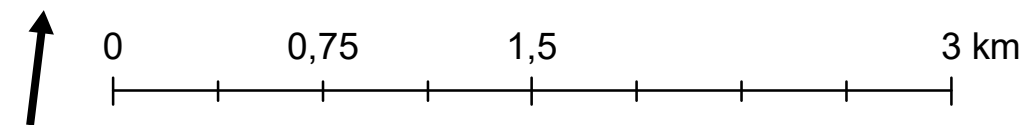
Rekonstrukce reliéfu v okolí původního koryta řeky Vltavy - podrobná studie

Mapový list č. 28 z 57



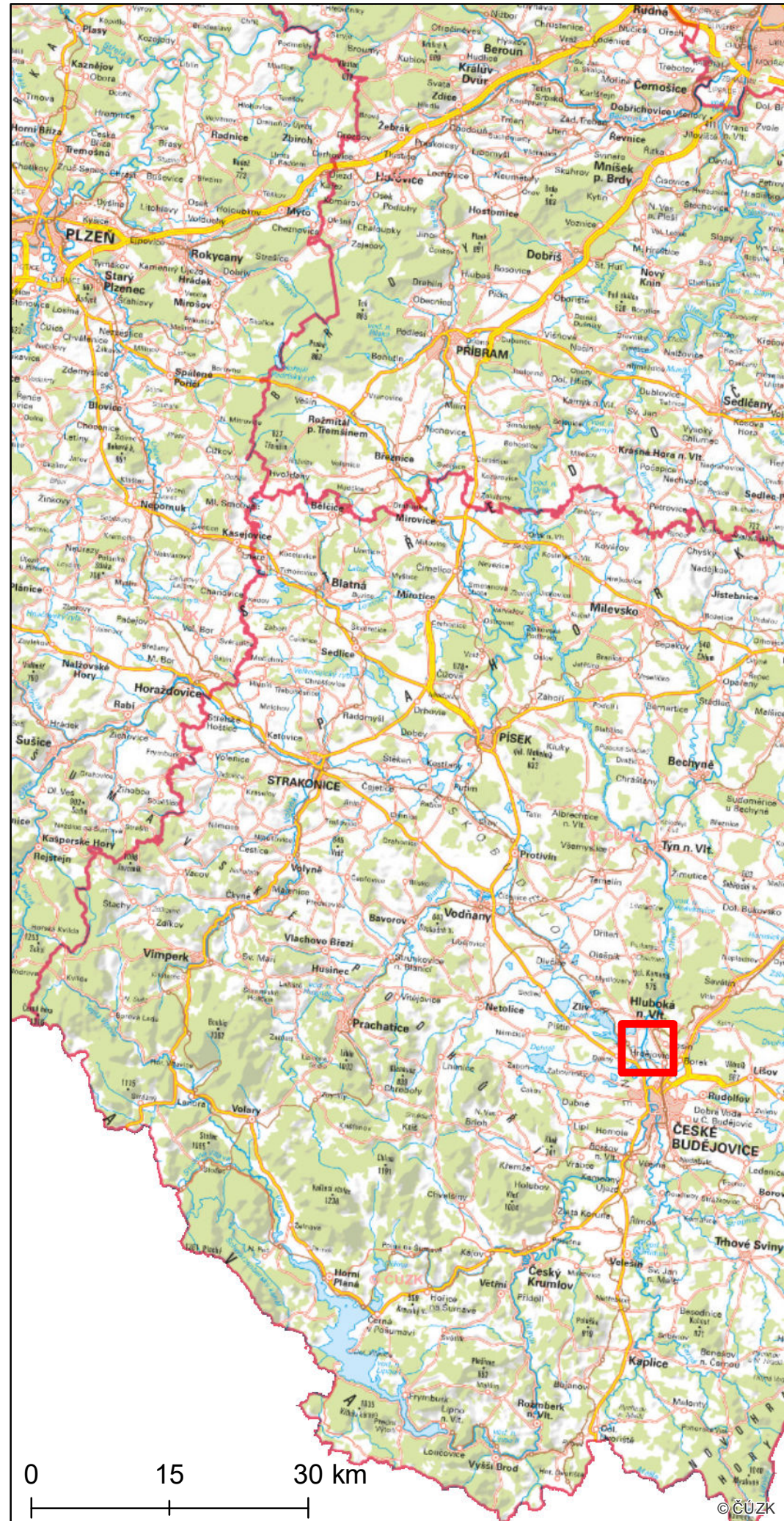
Legenda

-  Původní tok řeky Vltavy
-  Současný tok řeky Vltavy
-  Oblast zahrnutá do rekonstrukce reliéfu
-  Vrstevnice (interval 50 m)







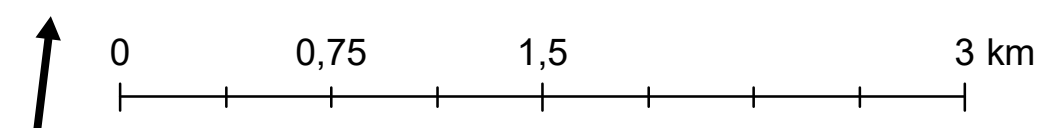
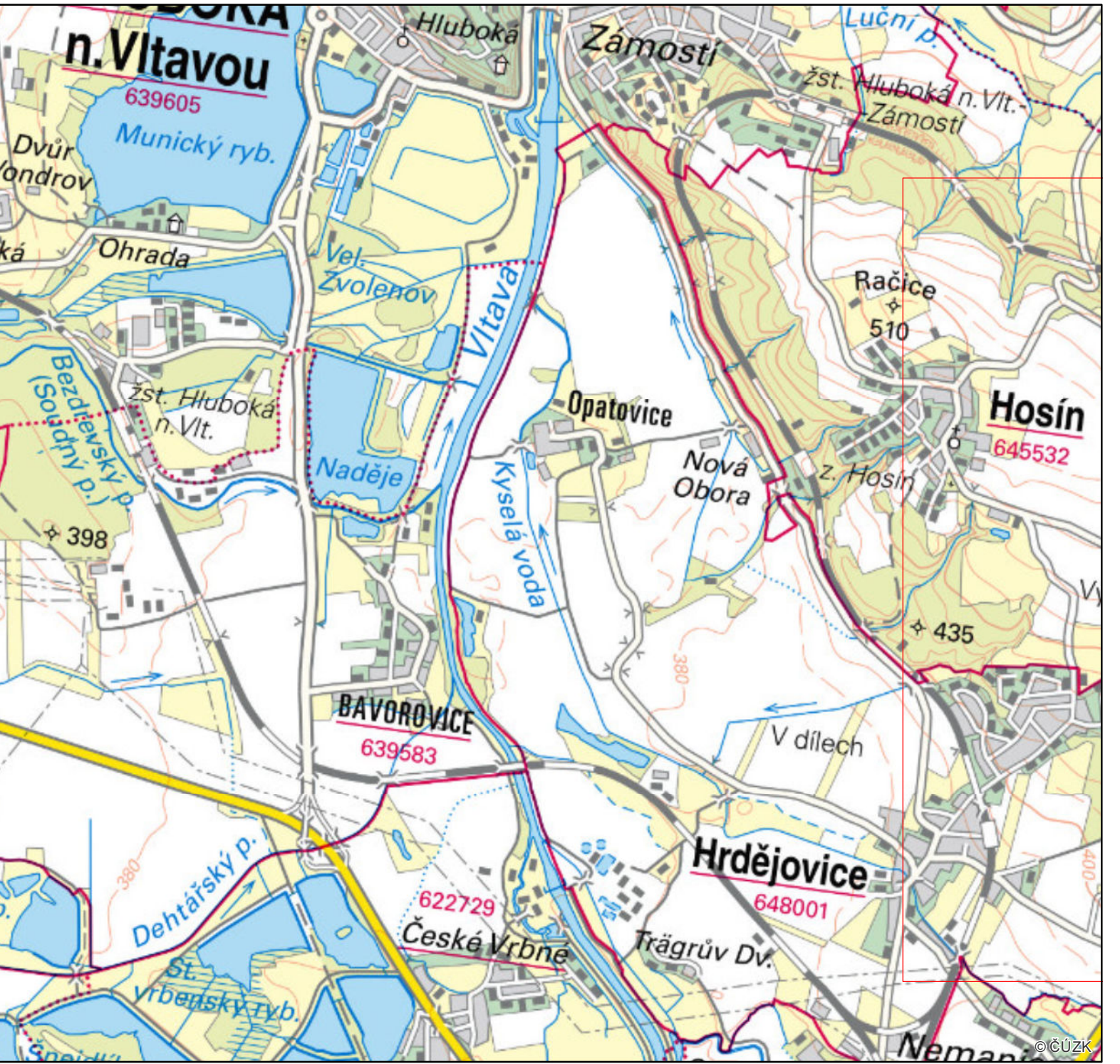
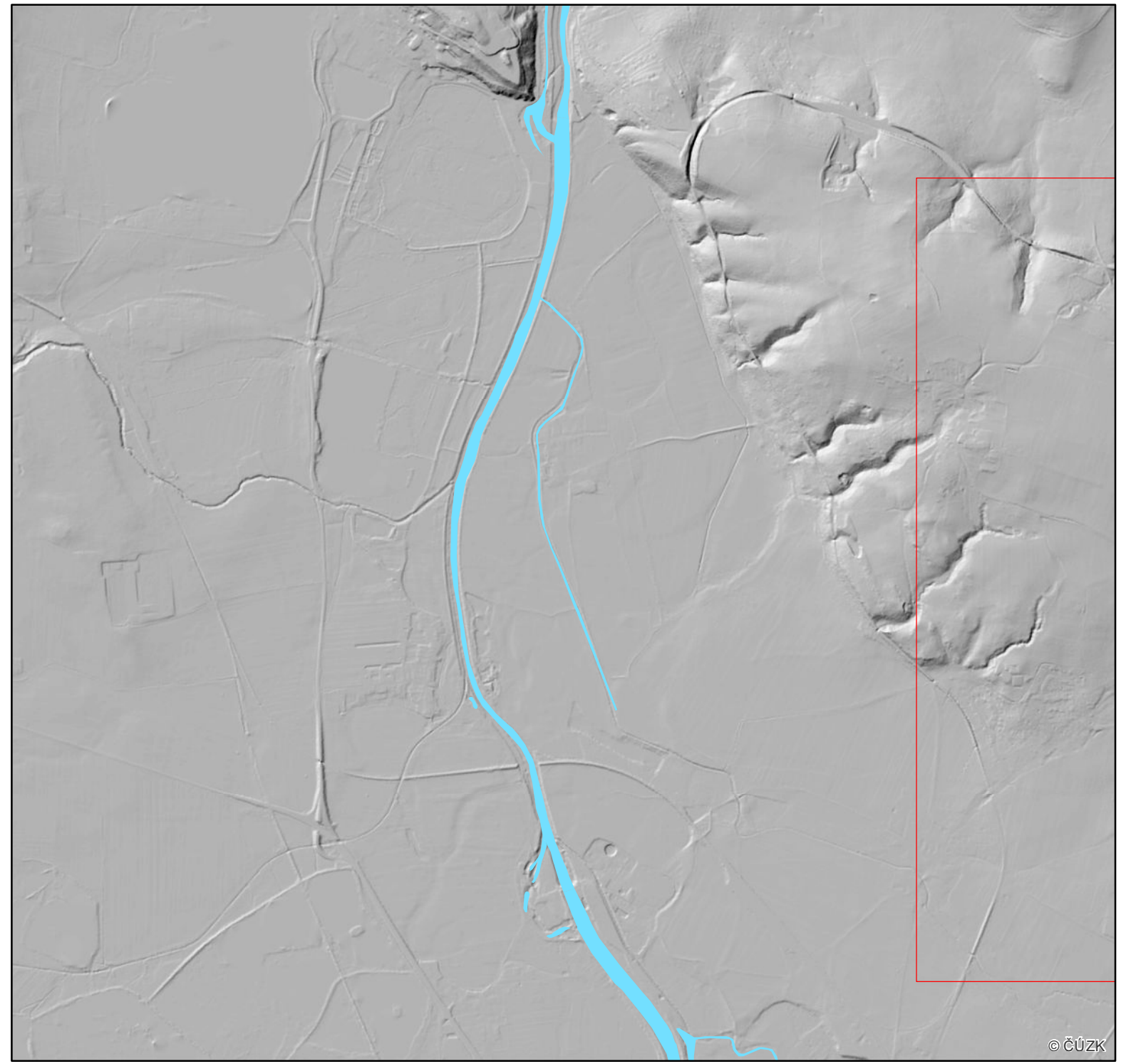
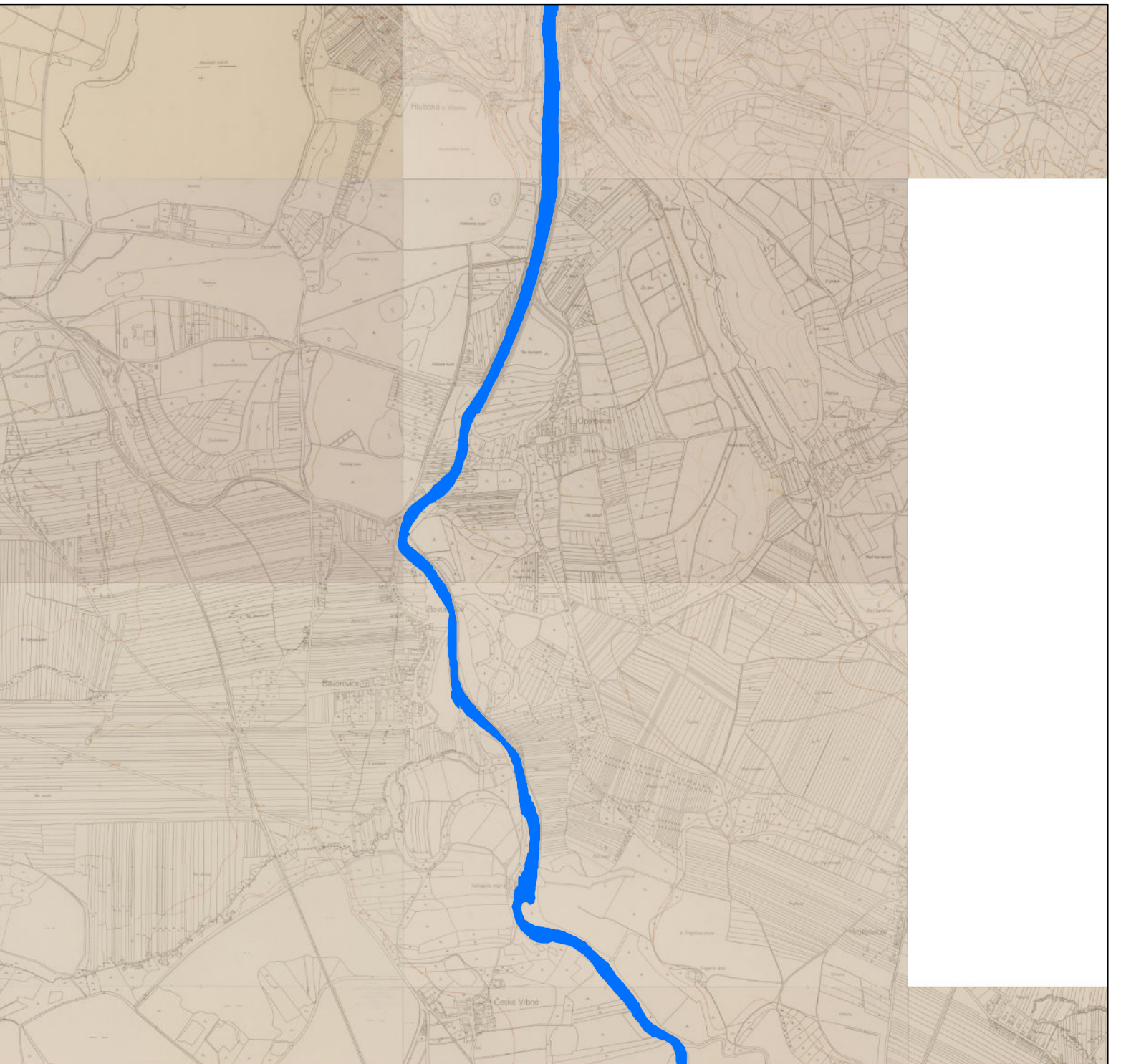
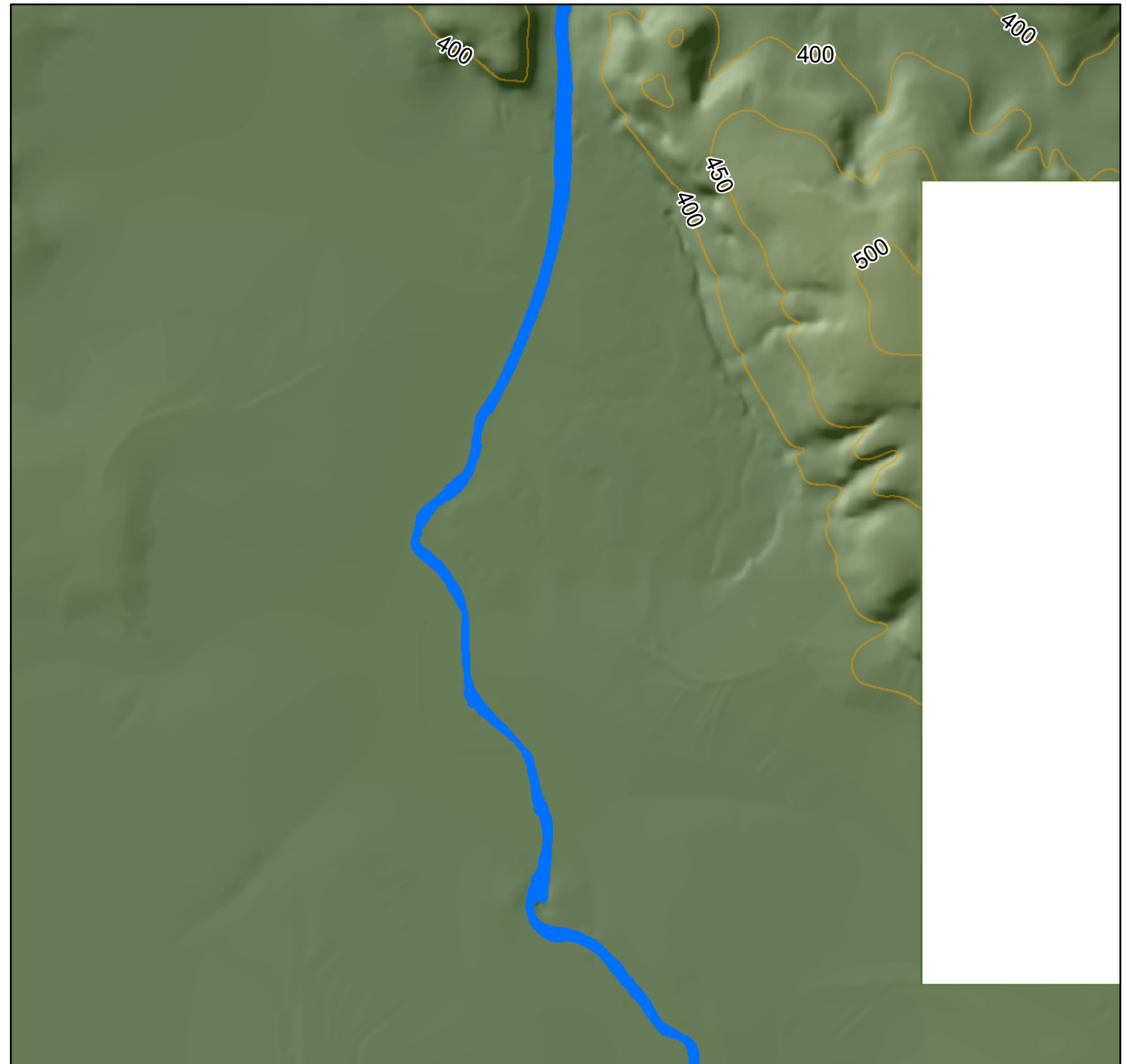
Rekonstrukce reliéfu v okolí původního koryta řeky Vltavy - podrobná studie

Mapový list č. 29 z 57



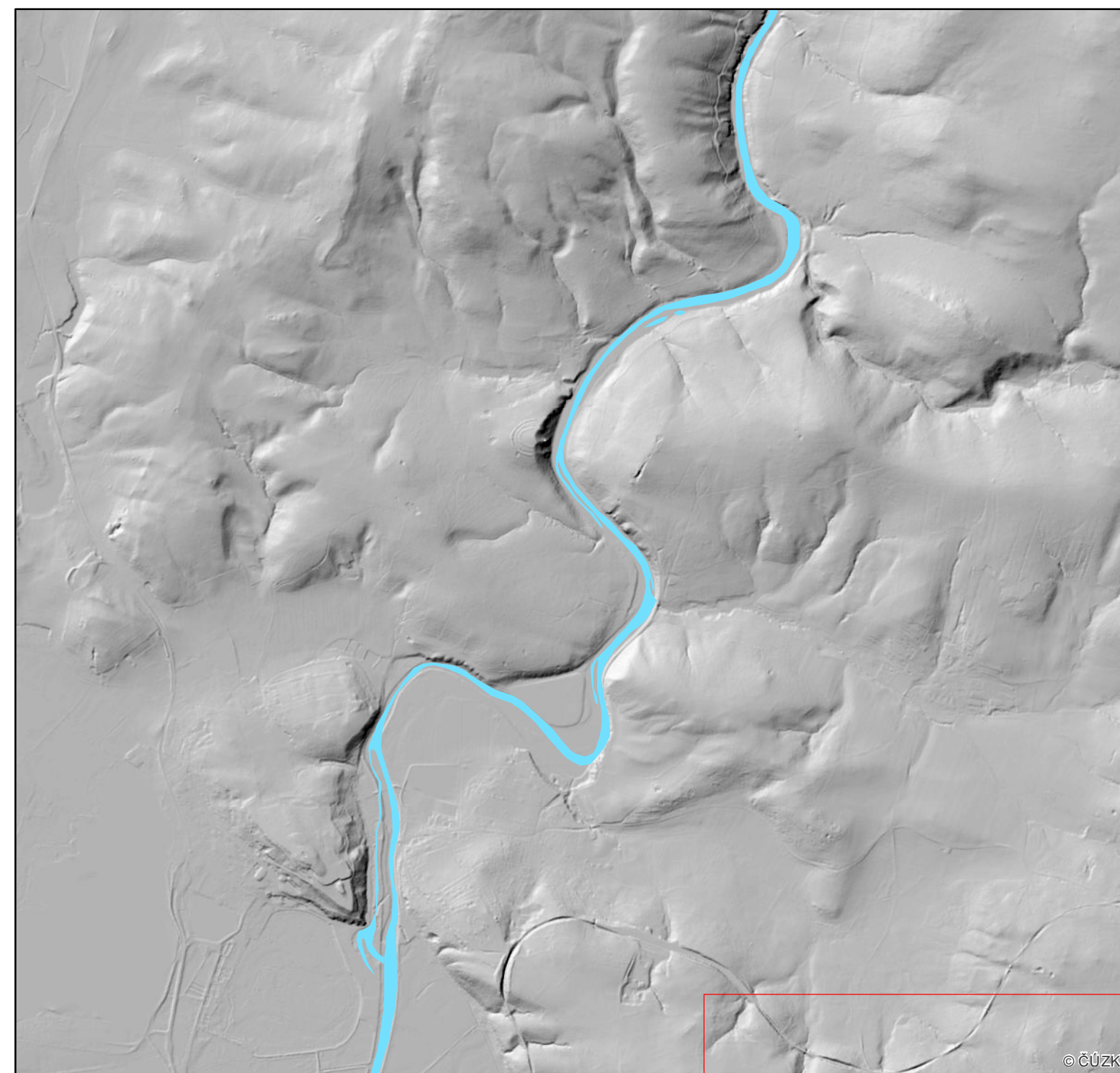
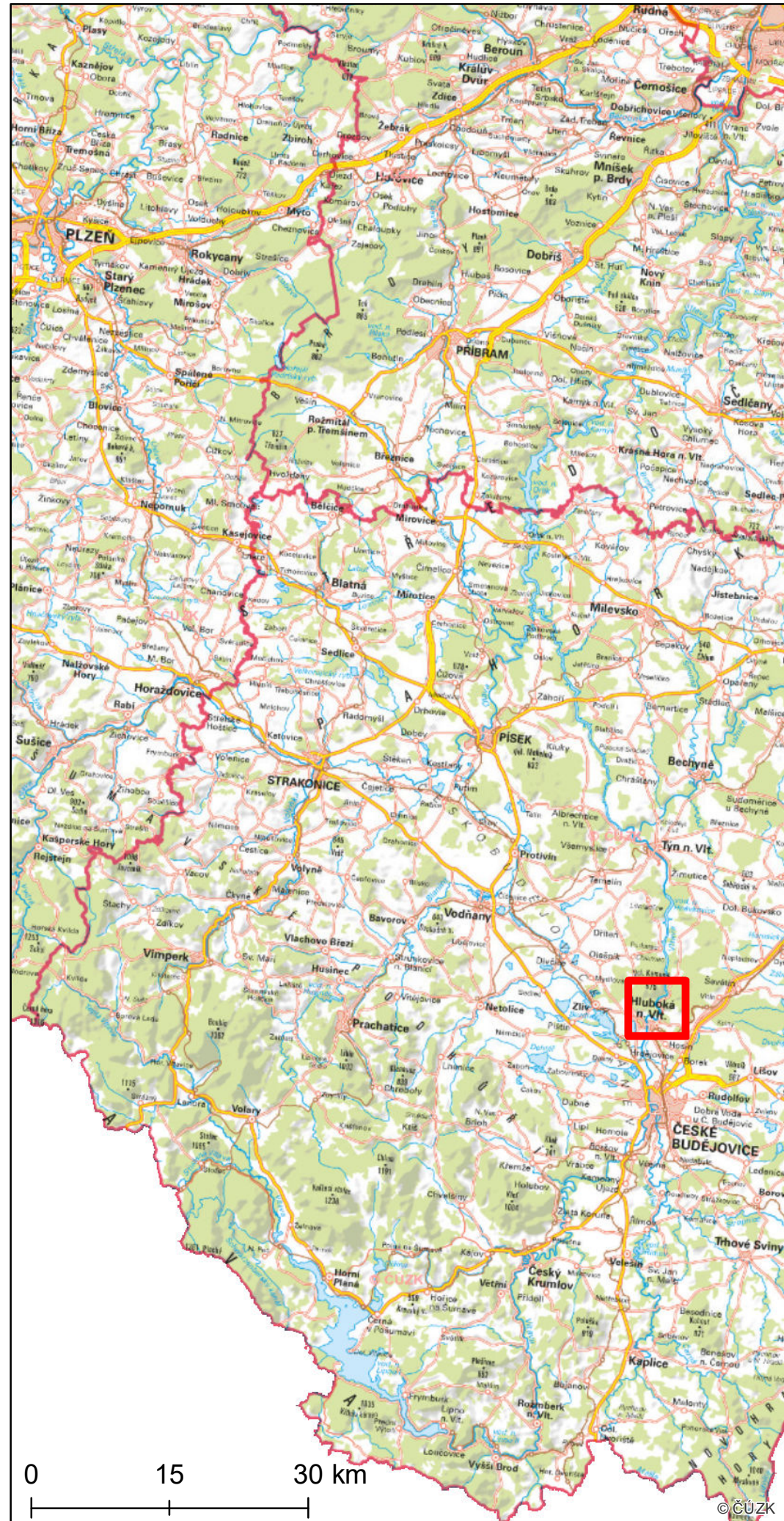
Legenda

-  Původní tok řeky Vltavy
-  Současný tok řeky Vltavy
-  Oblast zahrnutá do rekonstrukce reliéfu
-  Vrstevnice (interval 50 m)







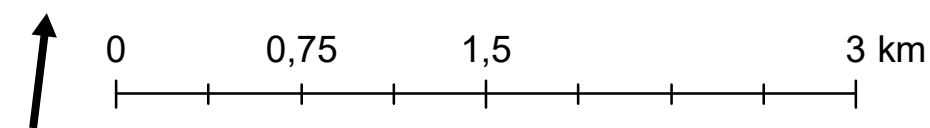
Rekonstrukce reliéfu v okolí původního koryta řeky Vltavy - podrobná studie

Mapový list č. 30 z 57



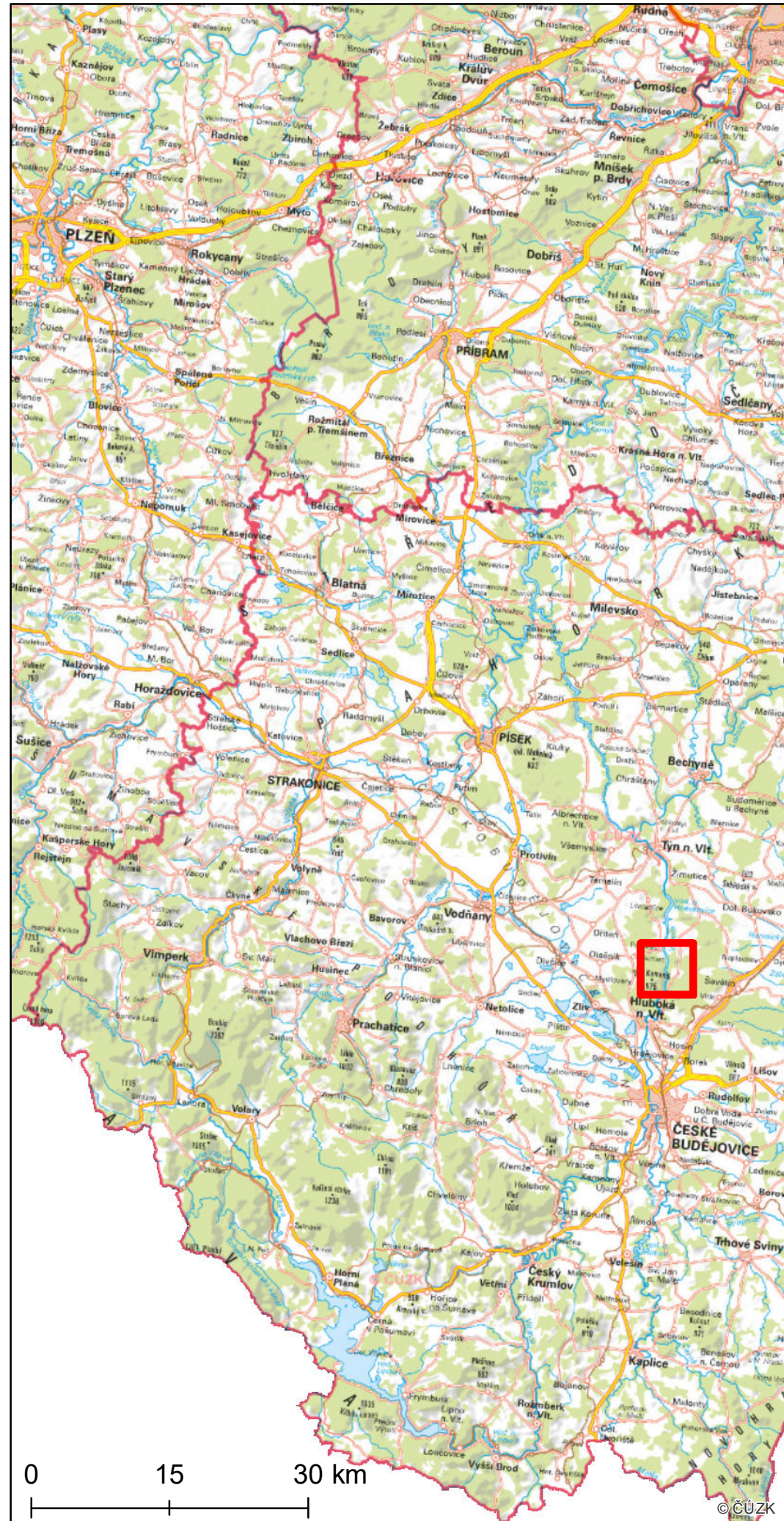
Legenda

-  Původní tok řeky Vltavy
-  Současný tok řeky Vltavy
-  Oblast zahrnutá do rekonstrukce reliéfu
-  Vrstevnice (interval 50 m)







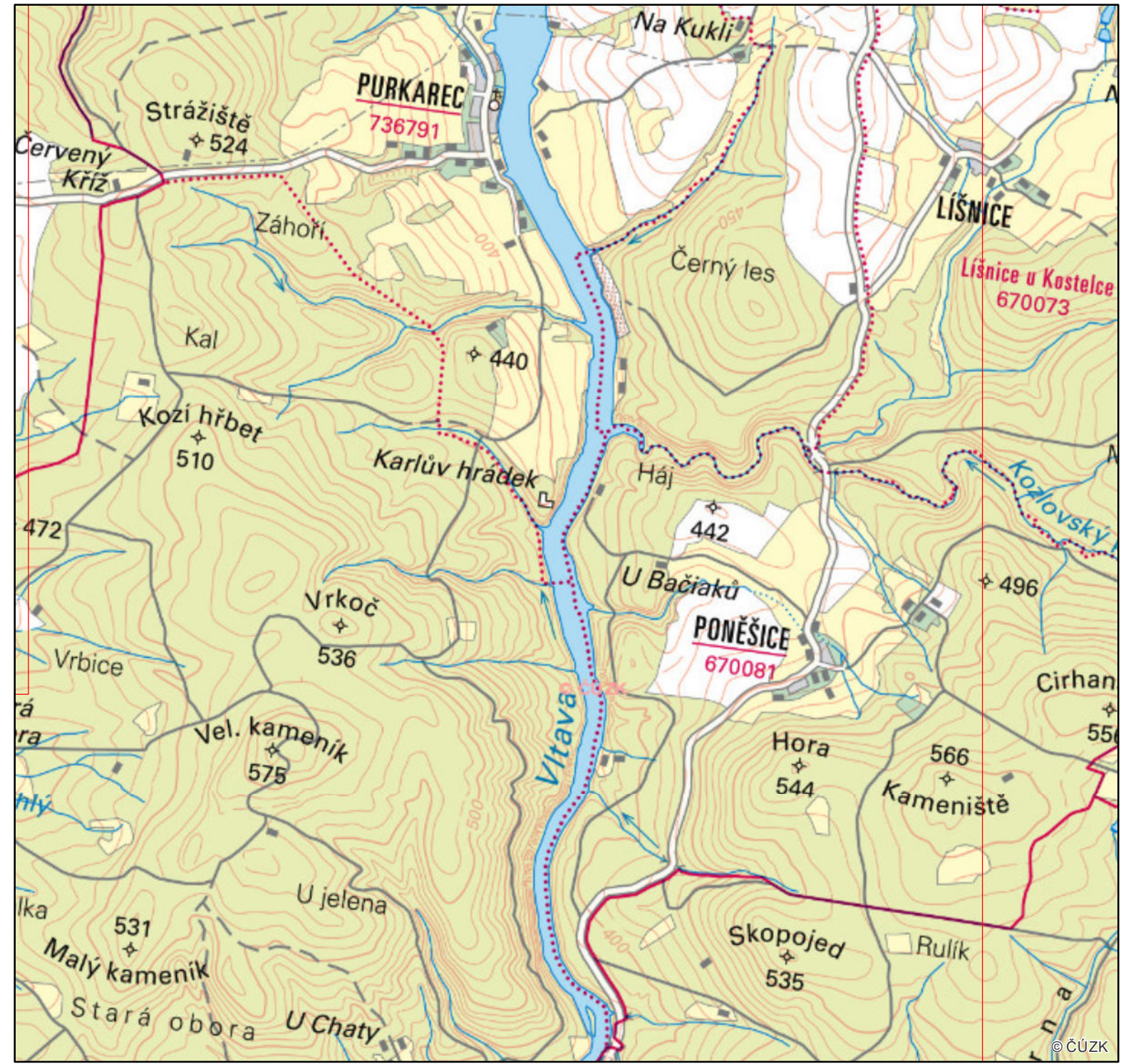
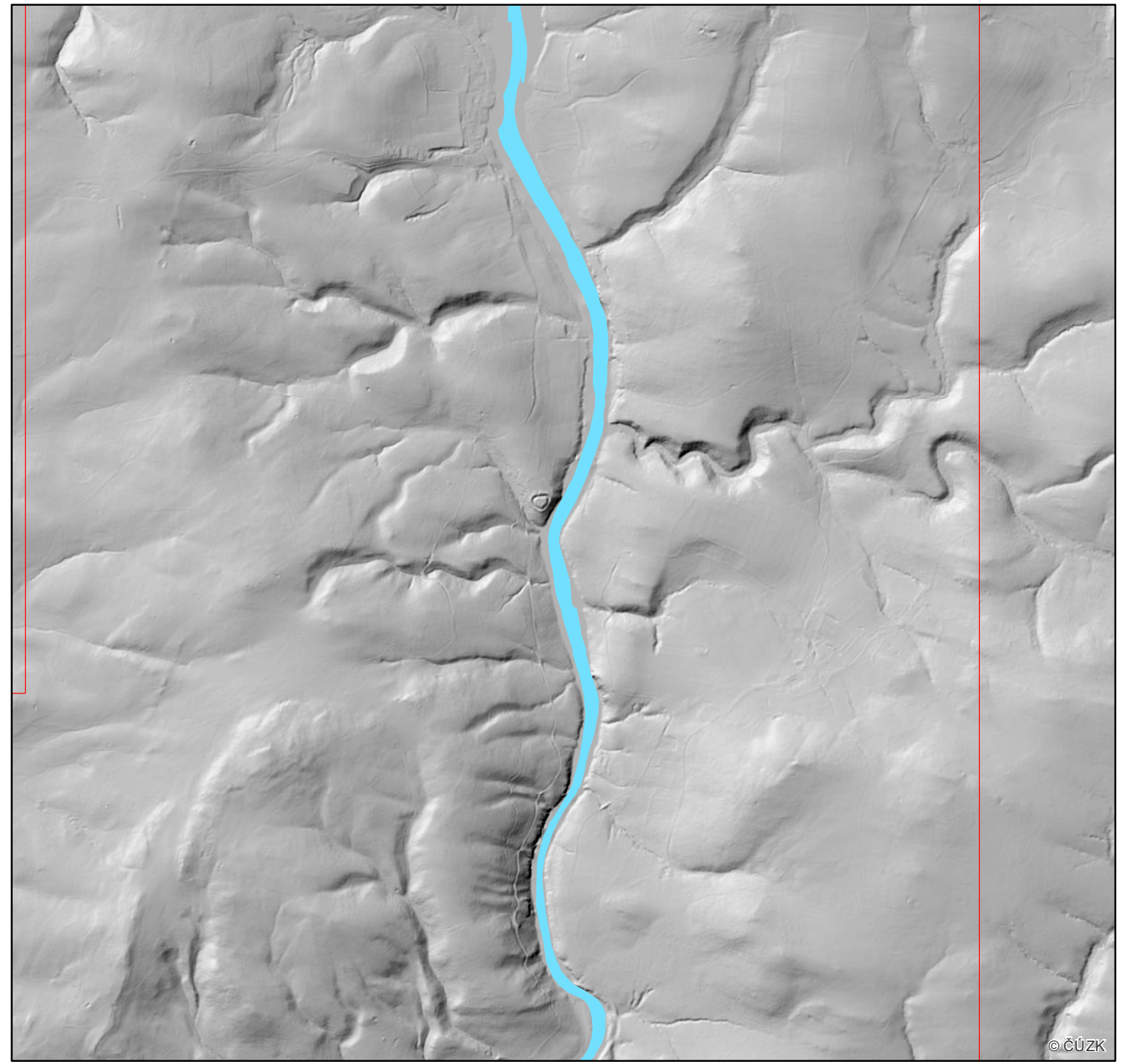
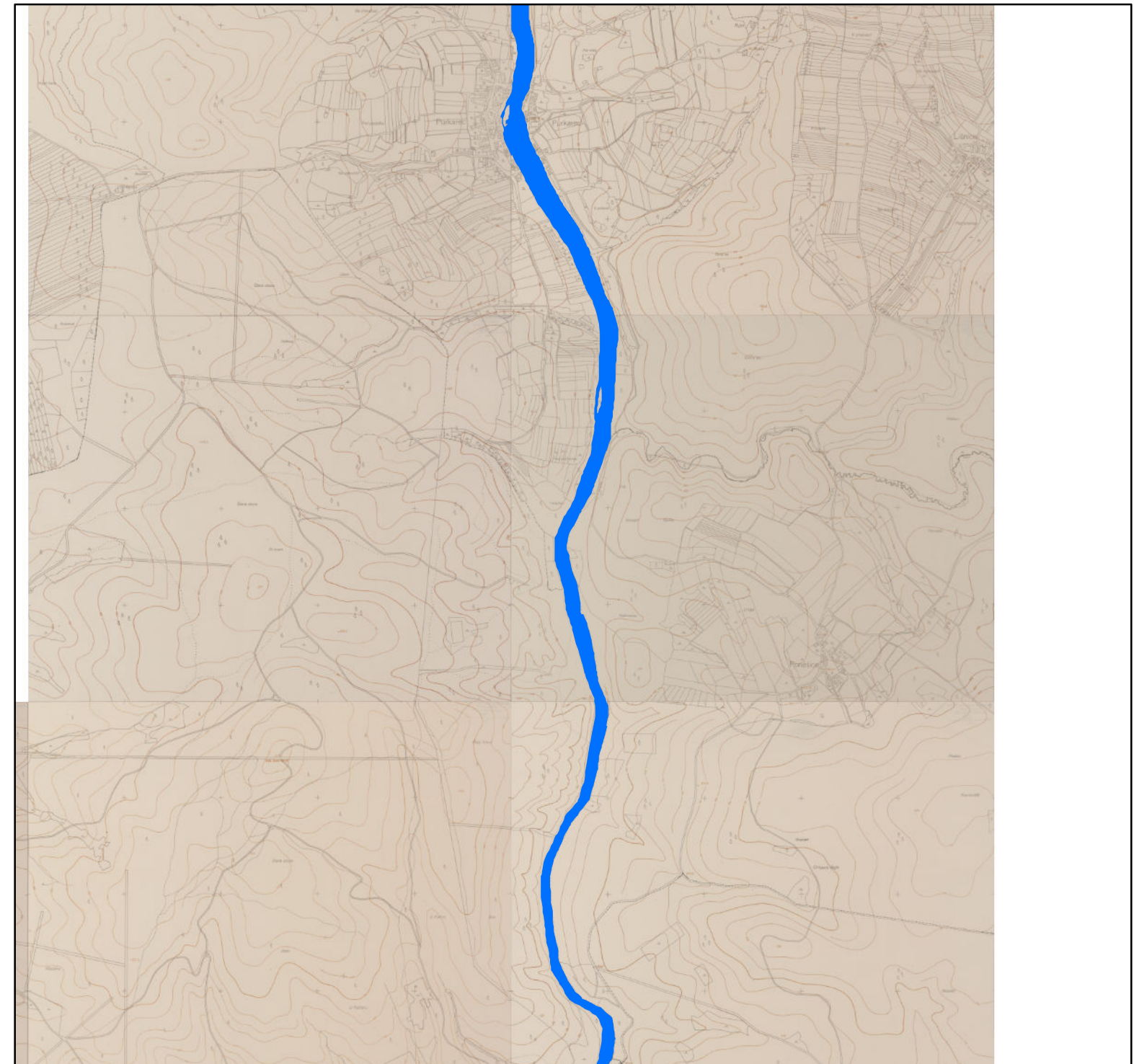
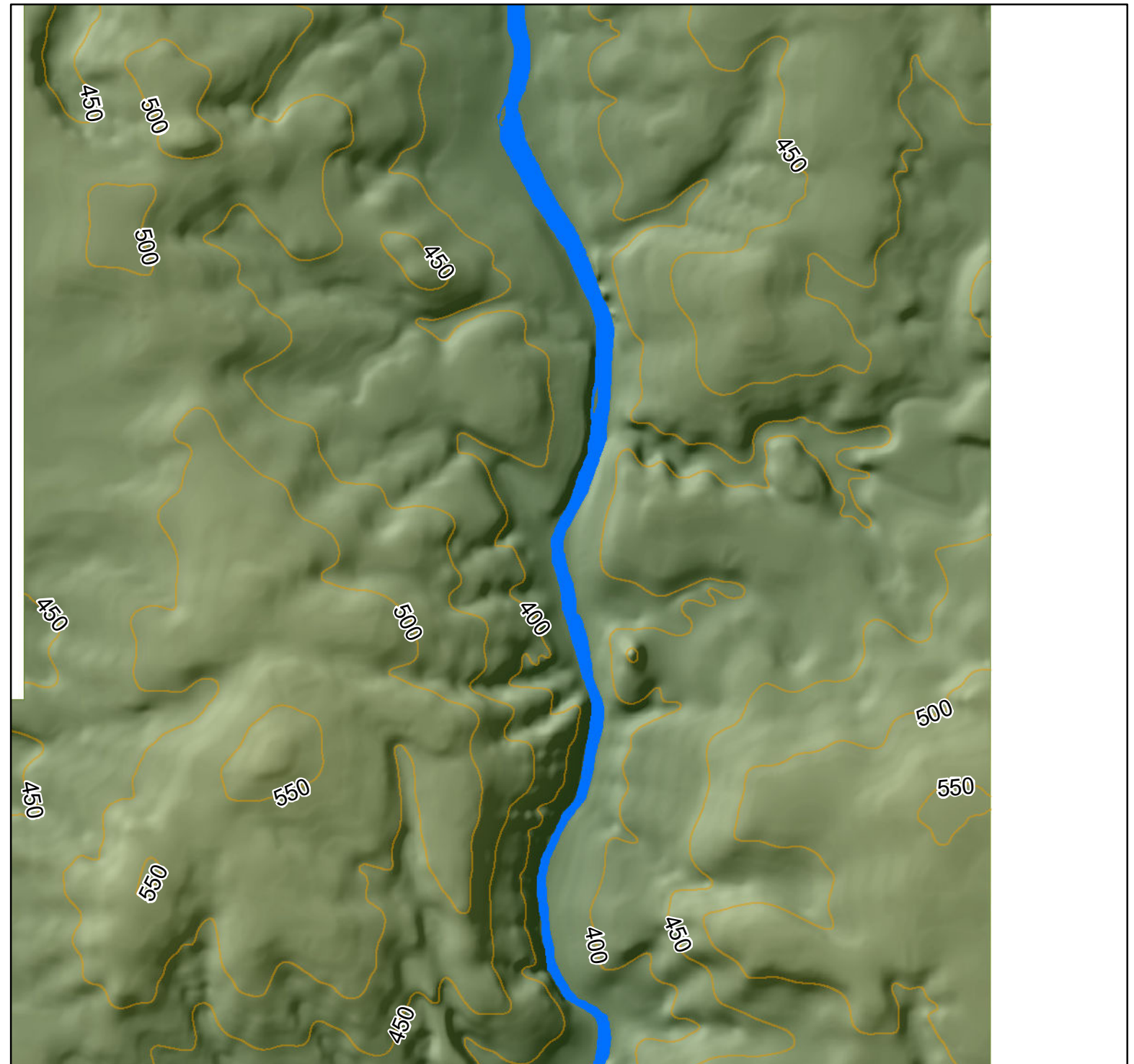
Rekonstrukce reliéfu v okolí původního koryta řeky Vltavy - podrobná studie

Mapový list č. 31 z 57

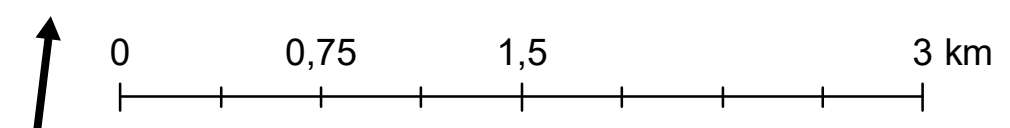


Legenda

-  Původní tok řeky Vltavy
-  Současný tok řeky Vltavy
-  Oblast zahrnutá do rekonstrukce reliéfu
-  Vrstevnice (interval 50 m)

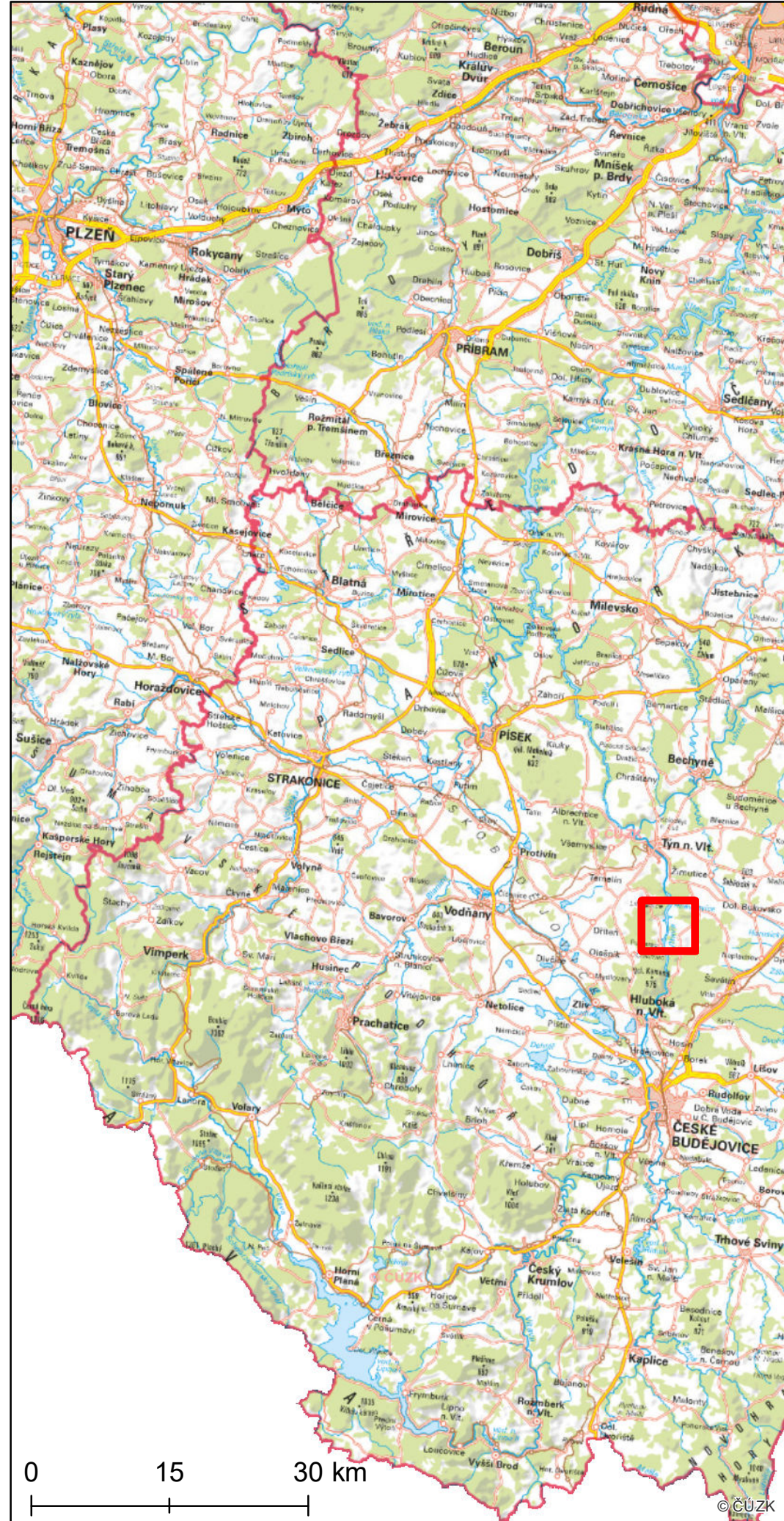


Mapu vytvořil: doc. Ing. Jan Pacina, Ph.D., červen 2019
 Použitá data: SMO-5 z roku 1953, DMR 5G, ZM 10 © ČÚZK
 Rekonstrukce výškopisu odvozena z map SMO-5 z roku 1953







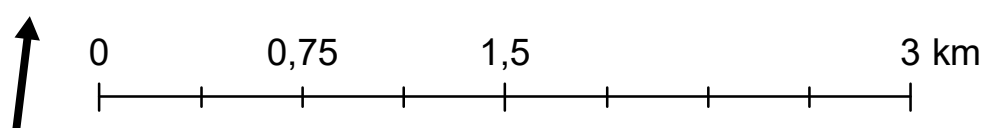
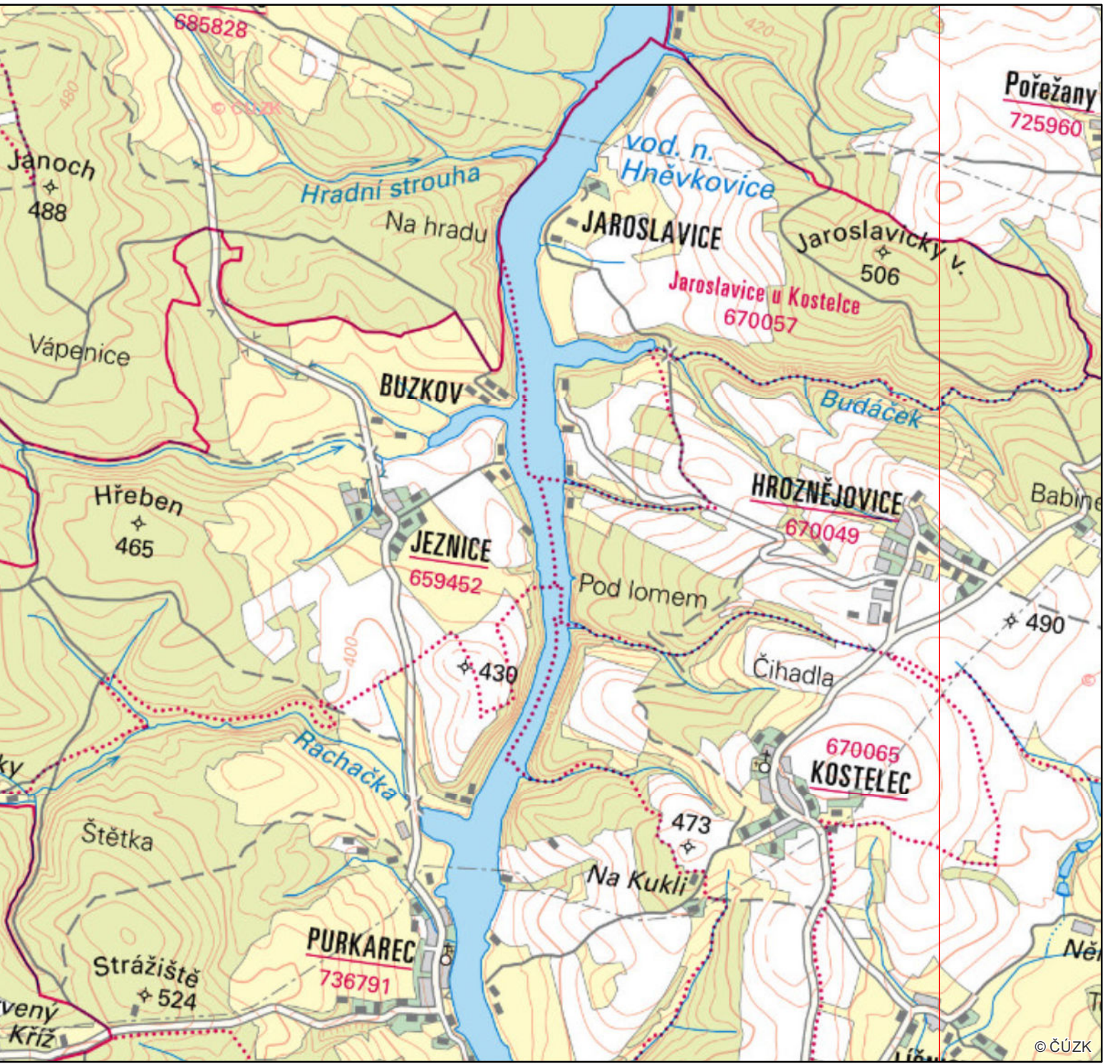
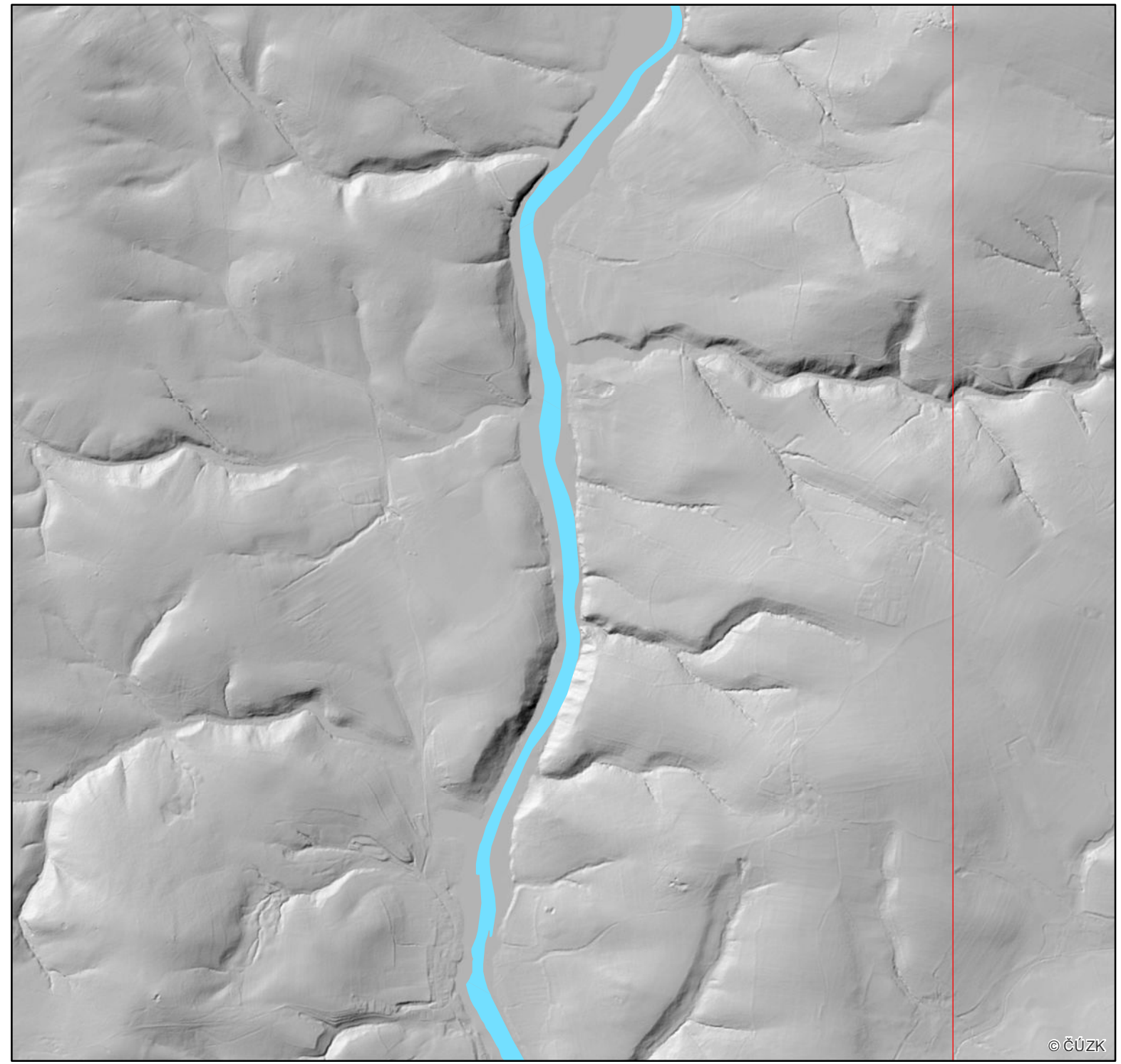

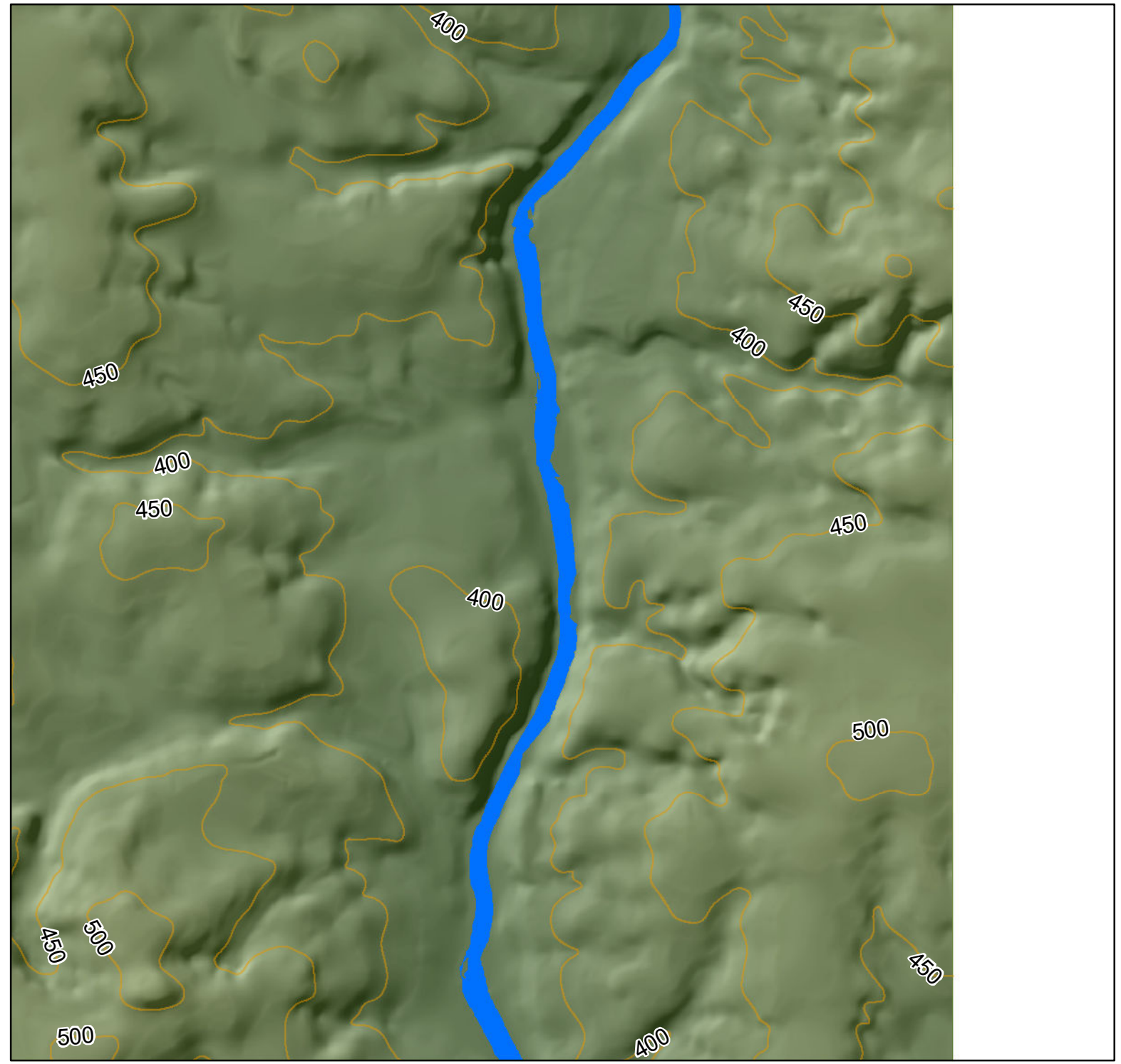
Rekonstrukce reliéfu v okolí původního koryta řeky Vltavy - podrobná studie

Mapový list č. 32 z 57



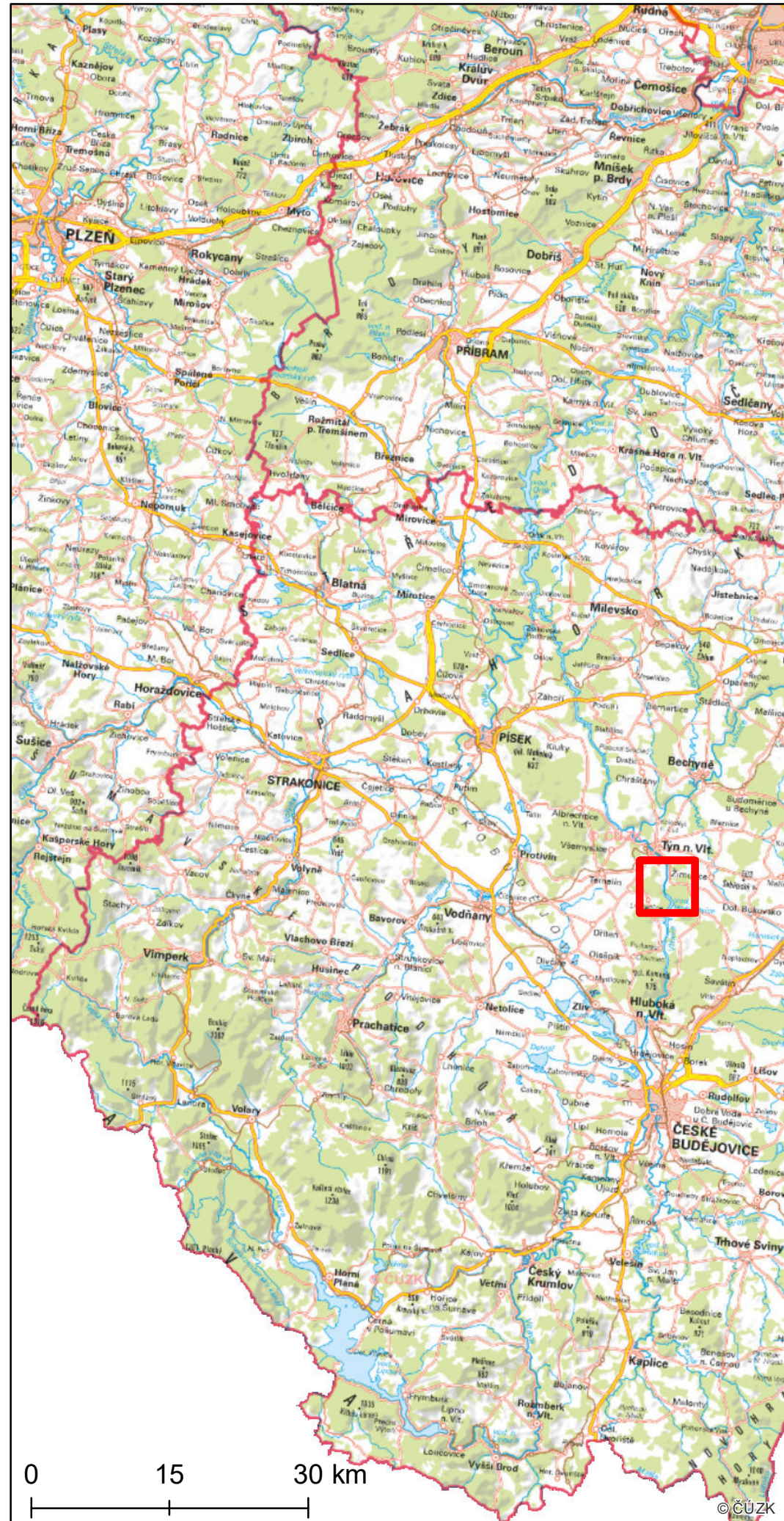
Legenda

-  Původní tok řeky Vltavy
-  Současný tok řeky Vltavy
-  Oblast zahrnutá do rekonstrukce reliéfu
-  Vrstevnice (interval 50 m)







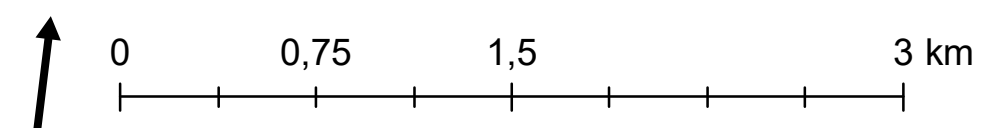
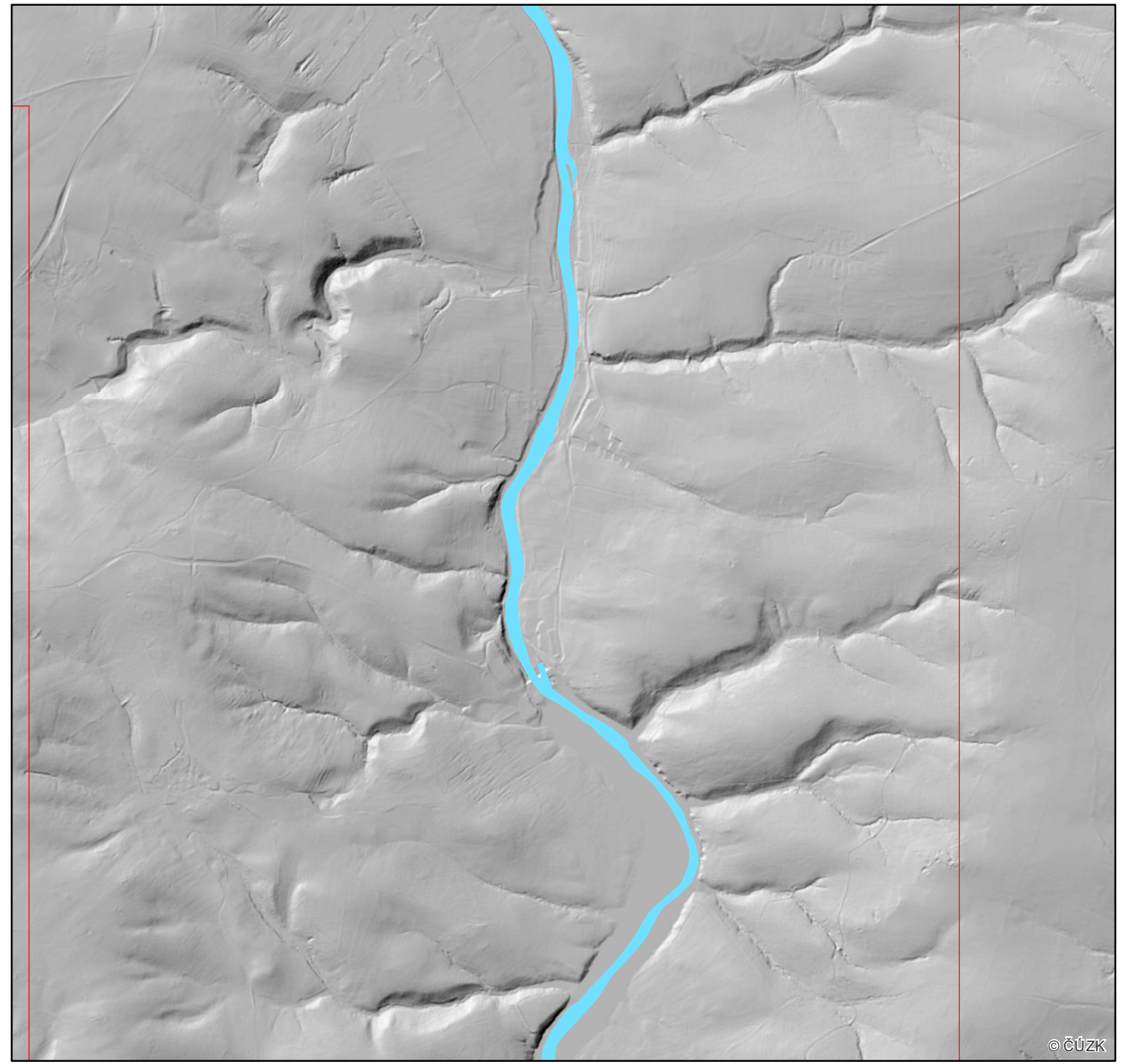
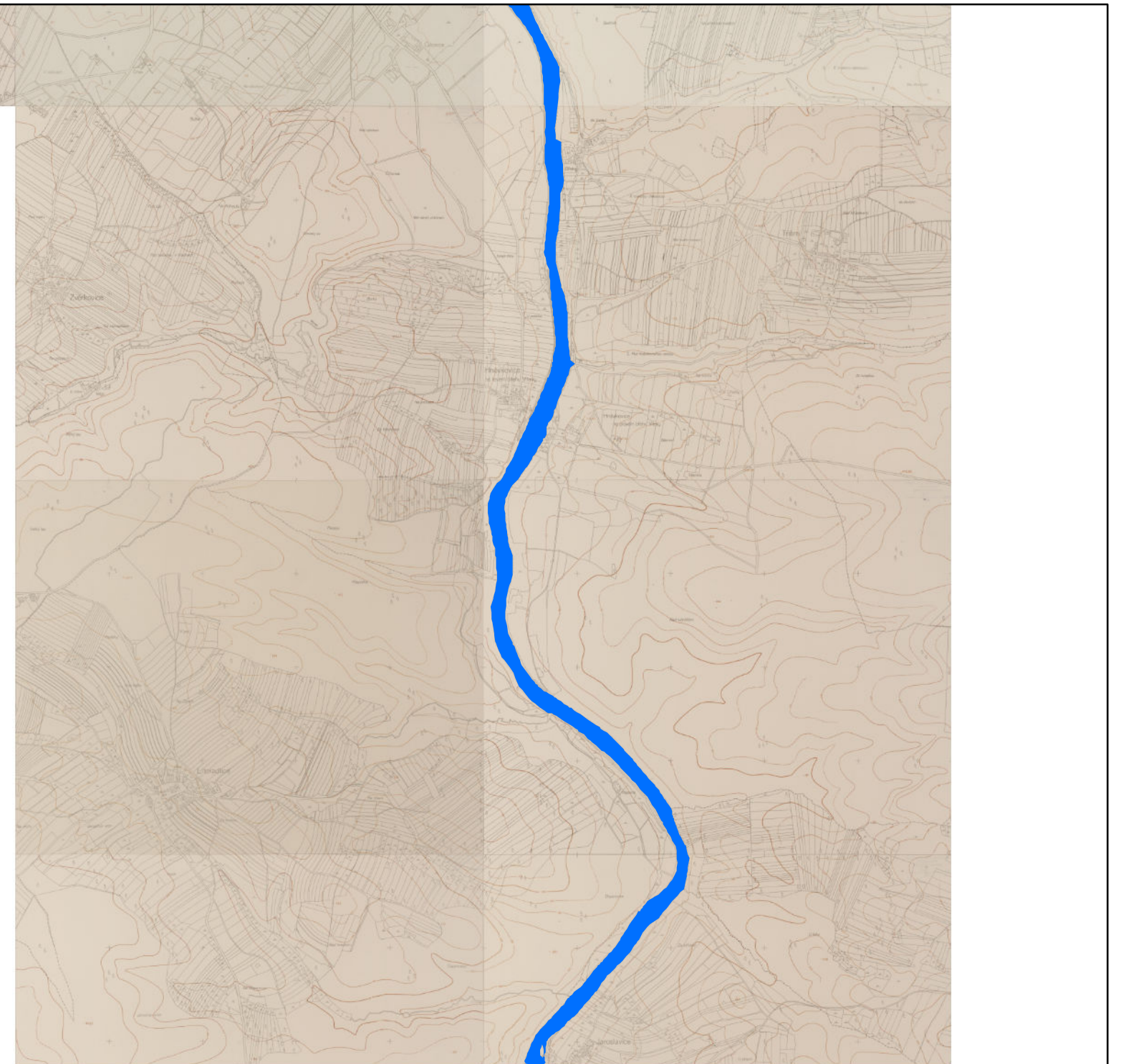
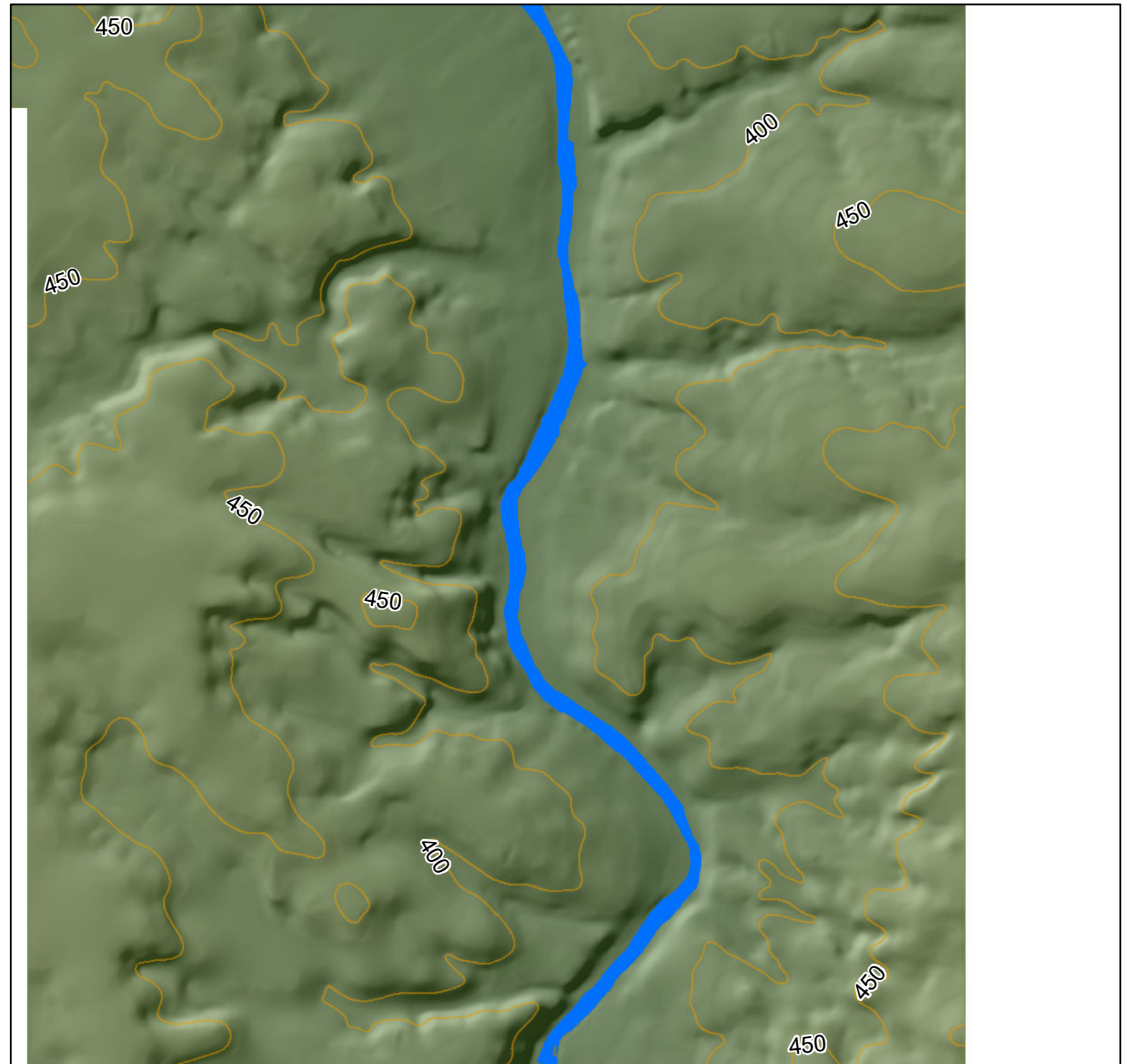
Rekonstrukce reliéfu v okolí původního koryta řeky Vltavy - podrobná studie

Mapový list č. 33 z 57



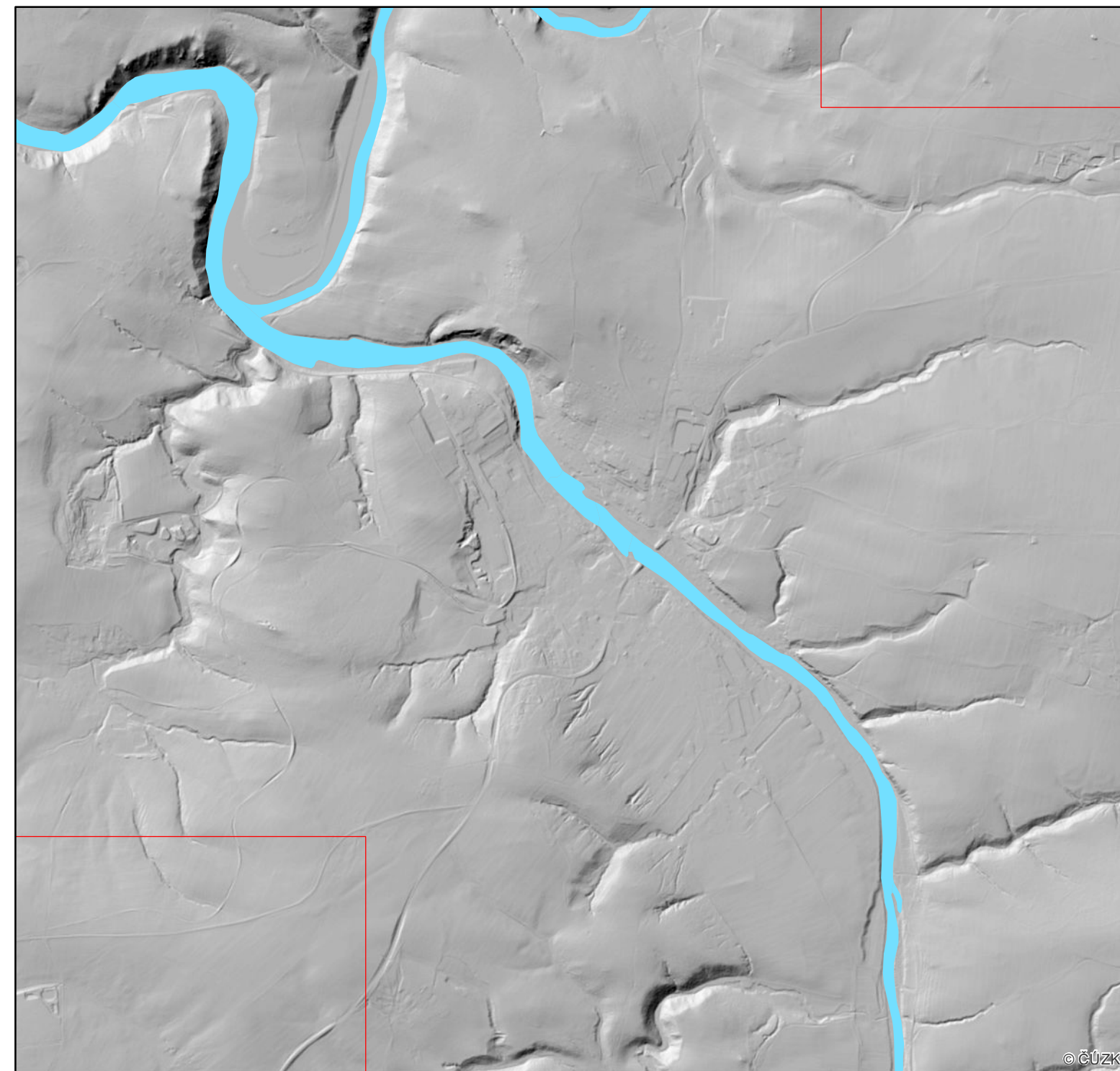
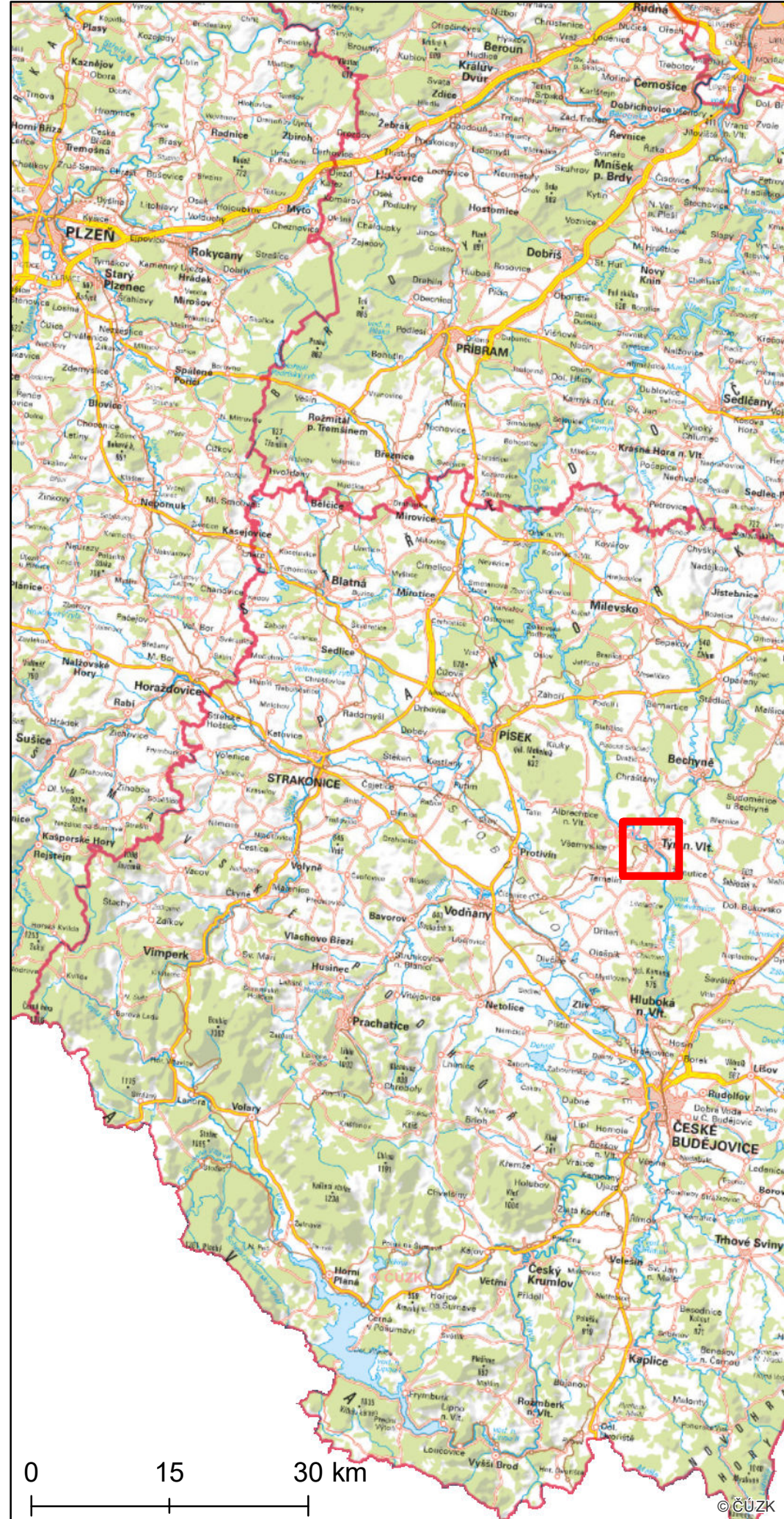
Legenda

-  Původní tok řeky Vltavy
-  Současný tok řeky Vltavy
-  Oblast zahrnutá do rekonstrukce reliéfu
-  Vrstevnice (interval 50 m)







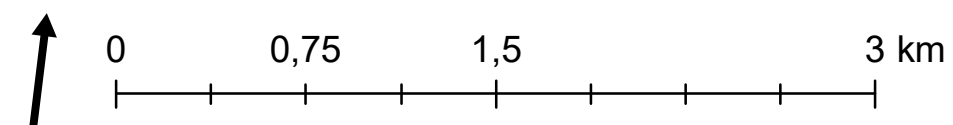
Rekonstrukce reliéfu v okolí původního koryta řeky Vltavy - podrobná studie

Mapový list č. 34 z 57



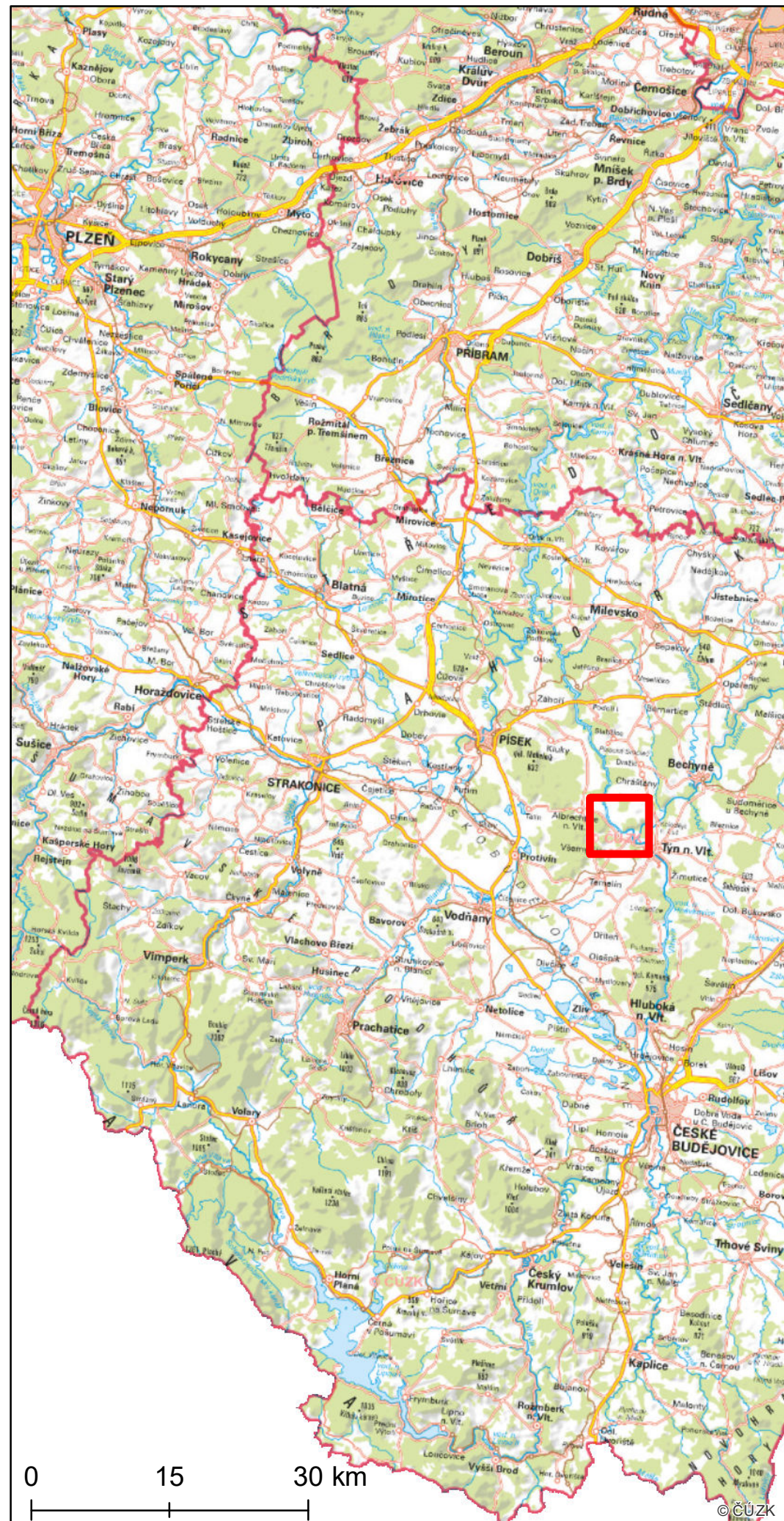
Legenda

-  Původní tok řeky Vltavy
-  Současný tok řeky Vltavy
-  Oblast zahrnutá do rekonstrukce reliéfu
-  Vrstevnice (interval 50 m)







Rekonstrukce reliéfu v okolí původního koryta řeky Vltavy - podrobná studie

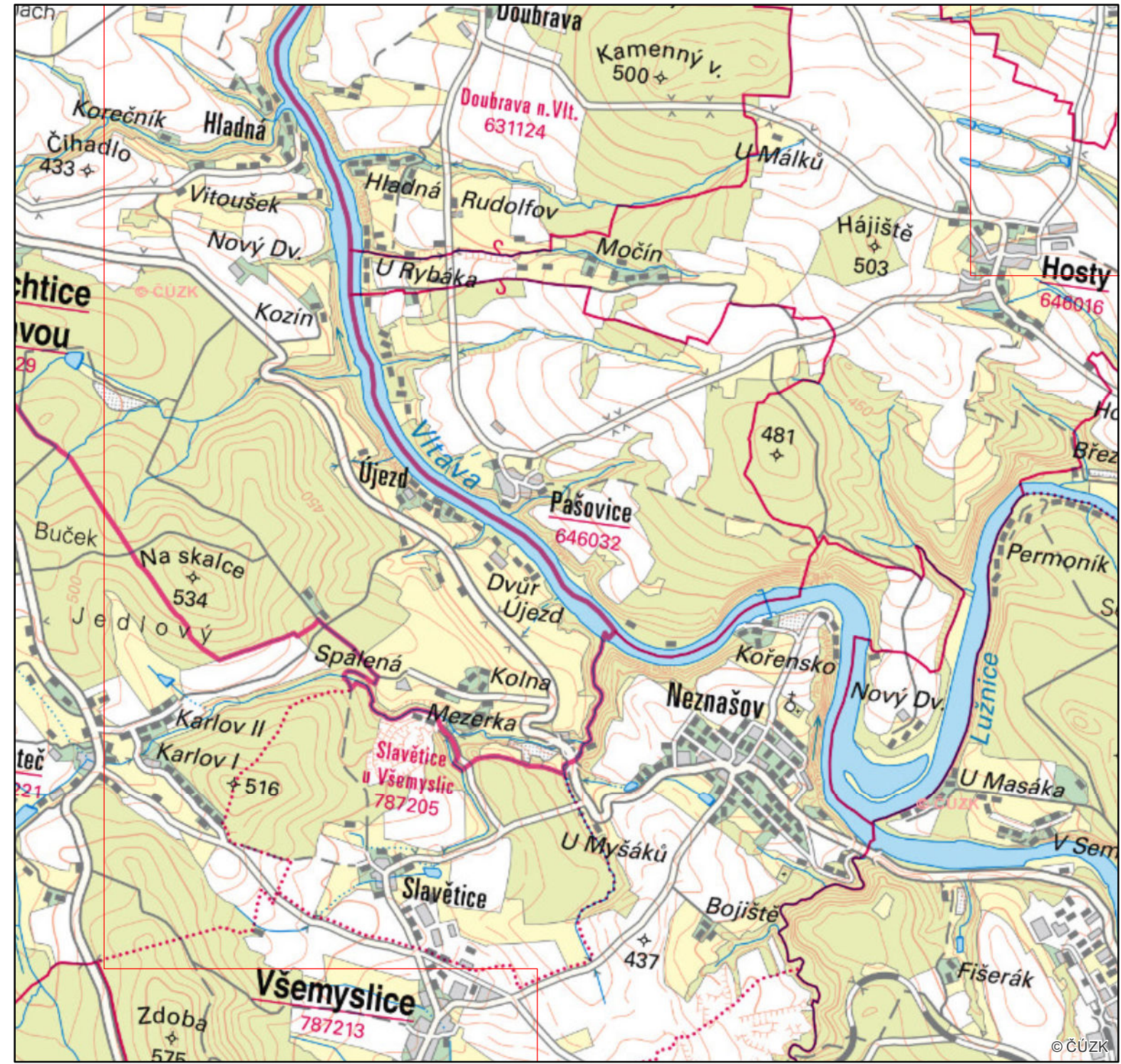
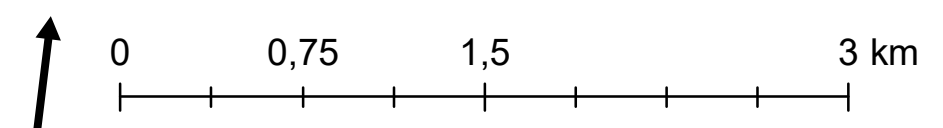
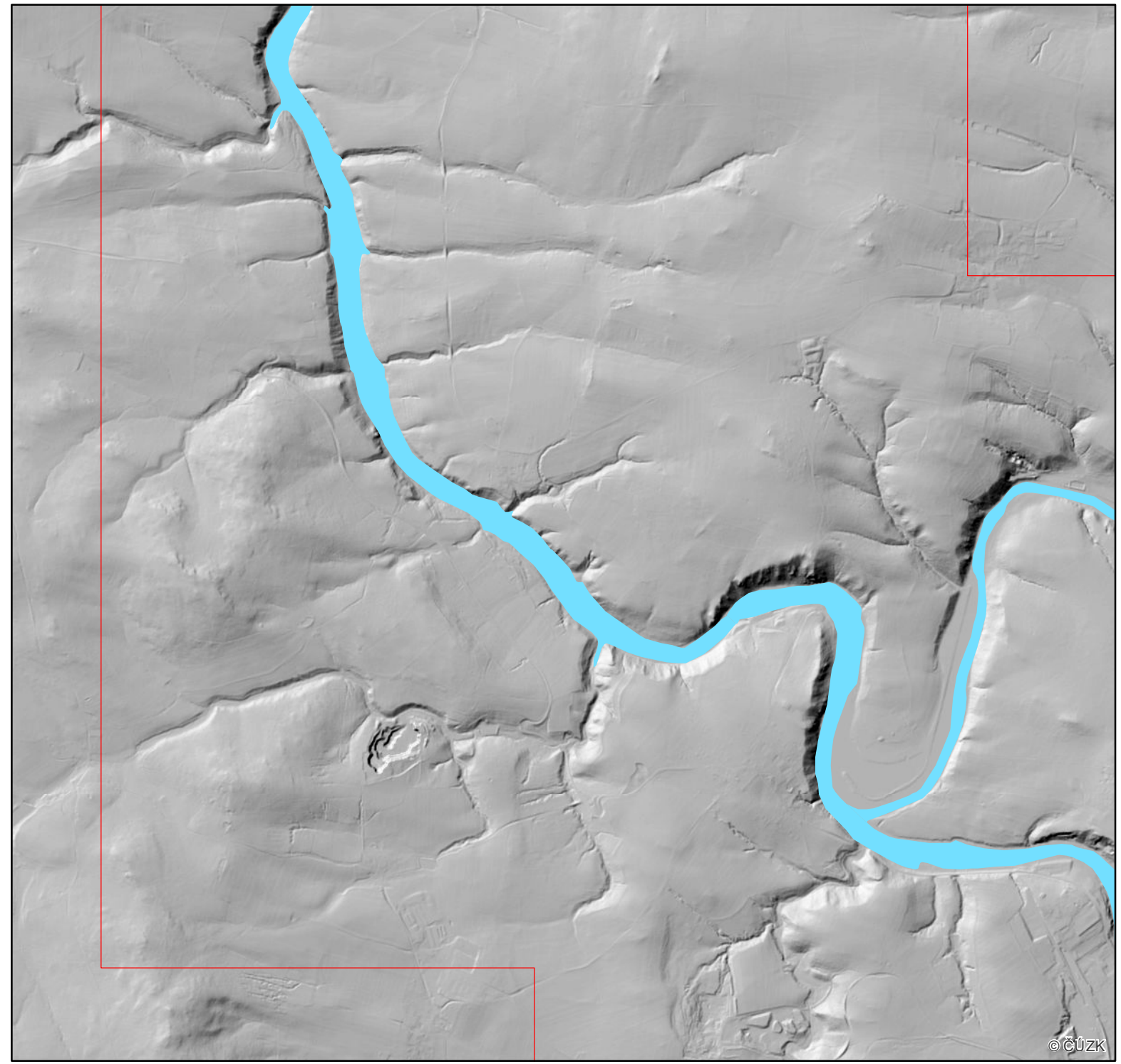
Mapový list č. 35 z 57



Legenda

-  Původní tok řeky Vltavy
-  Současný tok řeky Vltavy
-  Oblast zahrnutá do rekonstrukce reliéfu
-  Vrstevnice (interval 50 m)

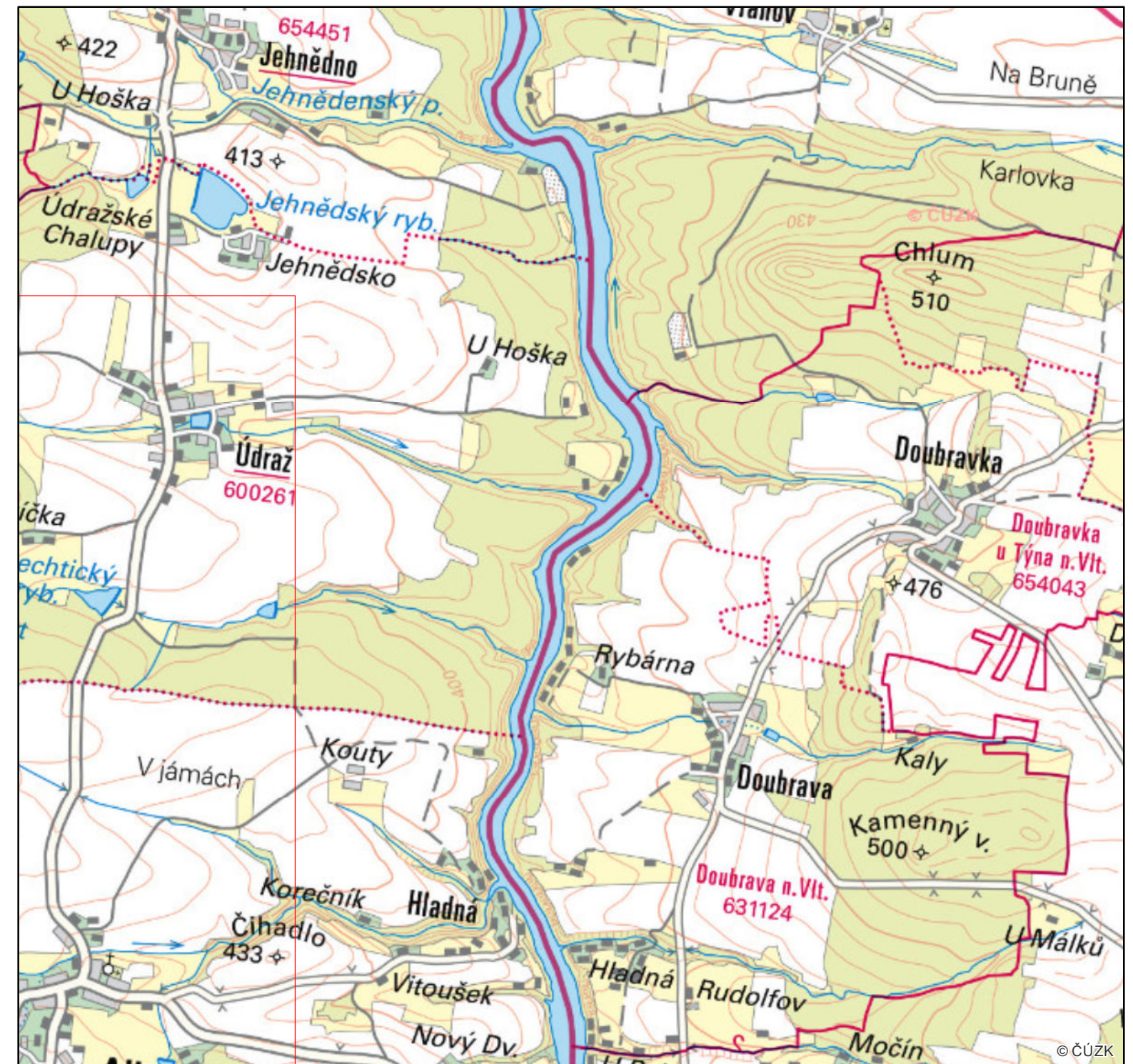
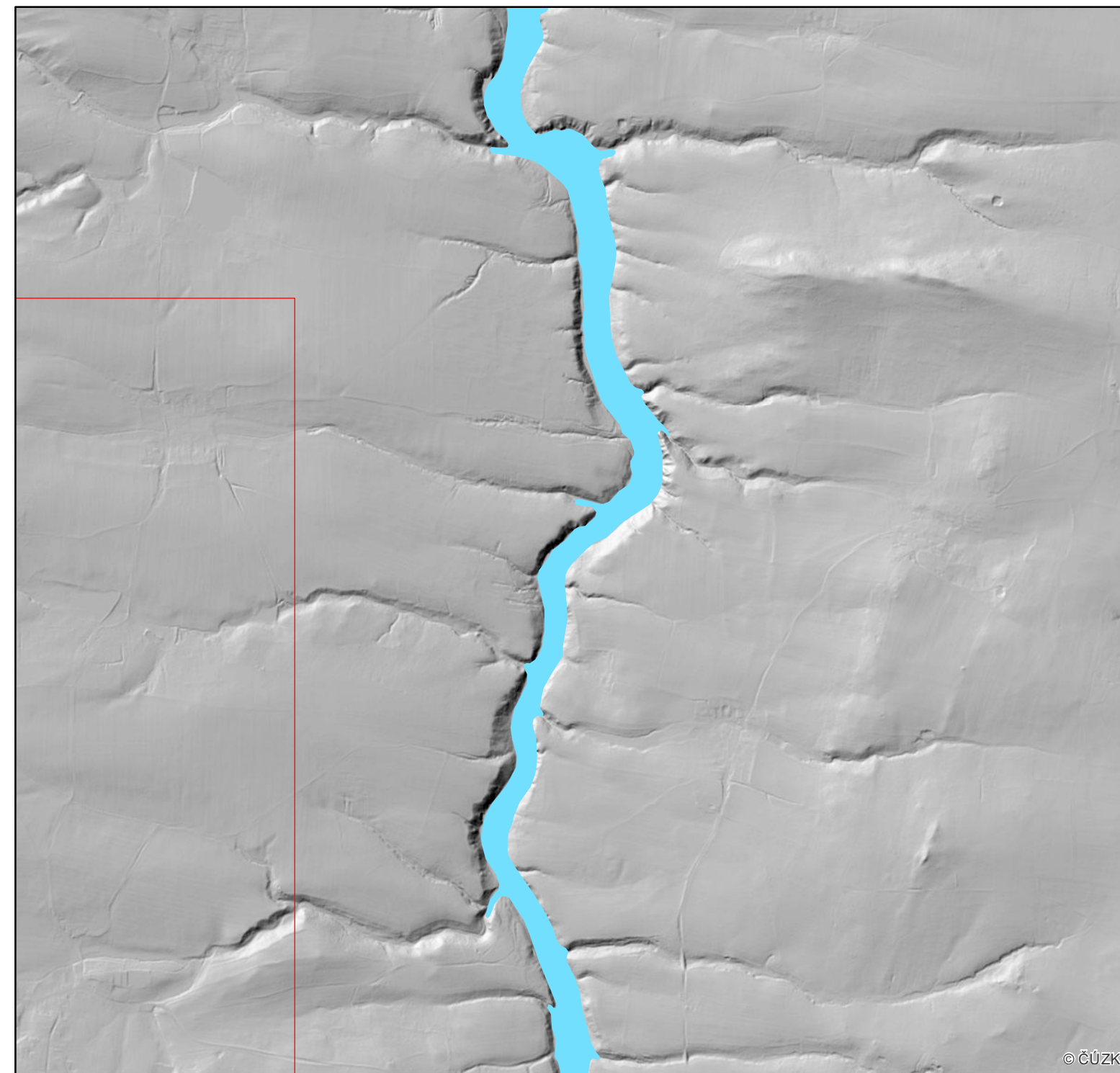
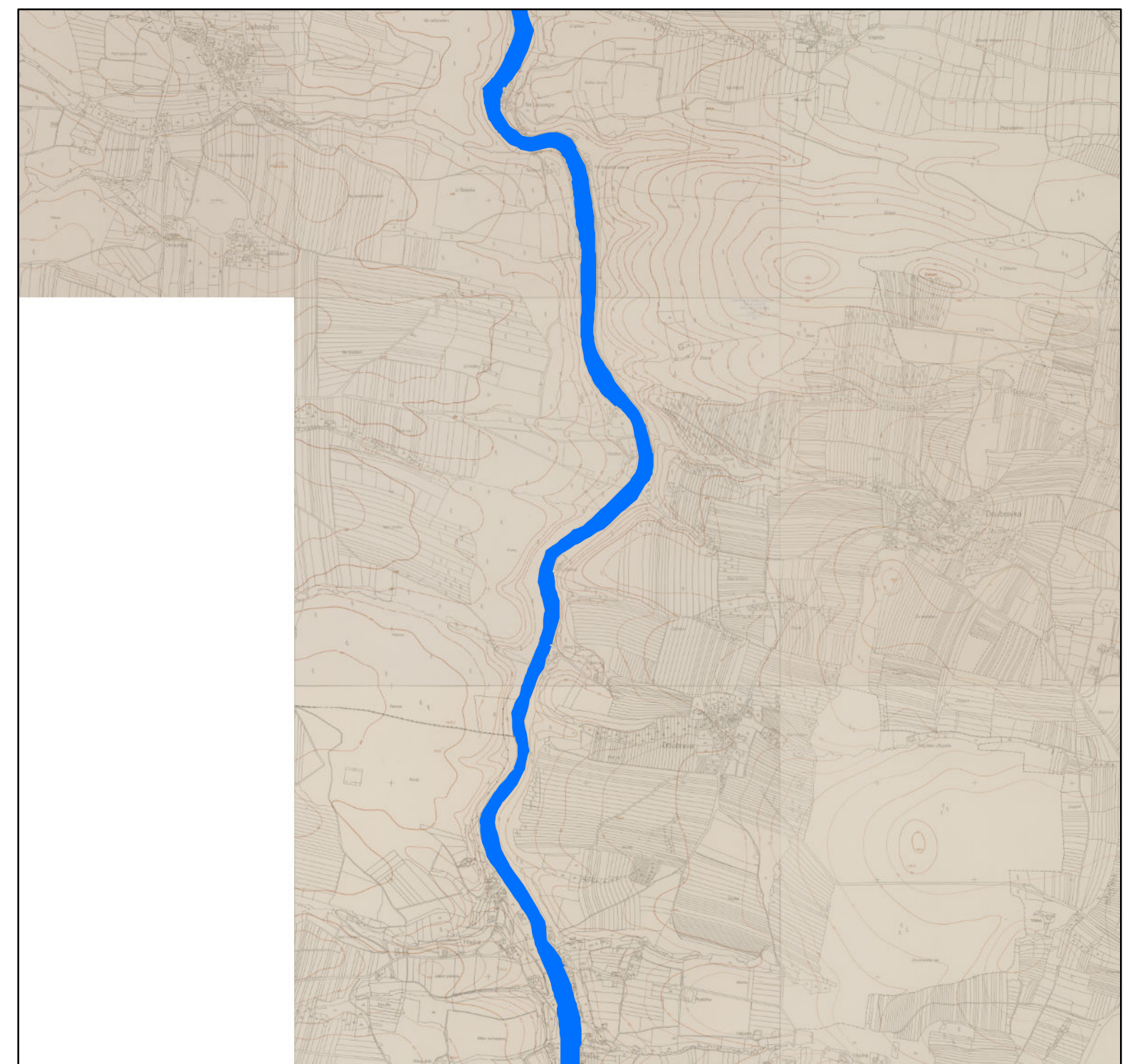
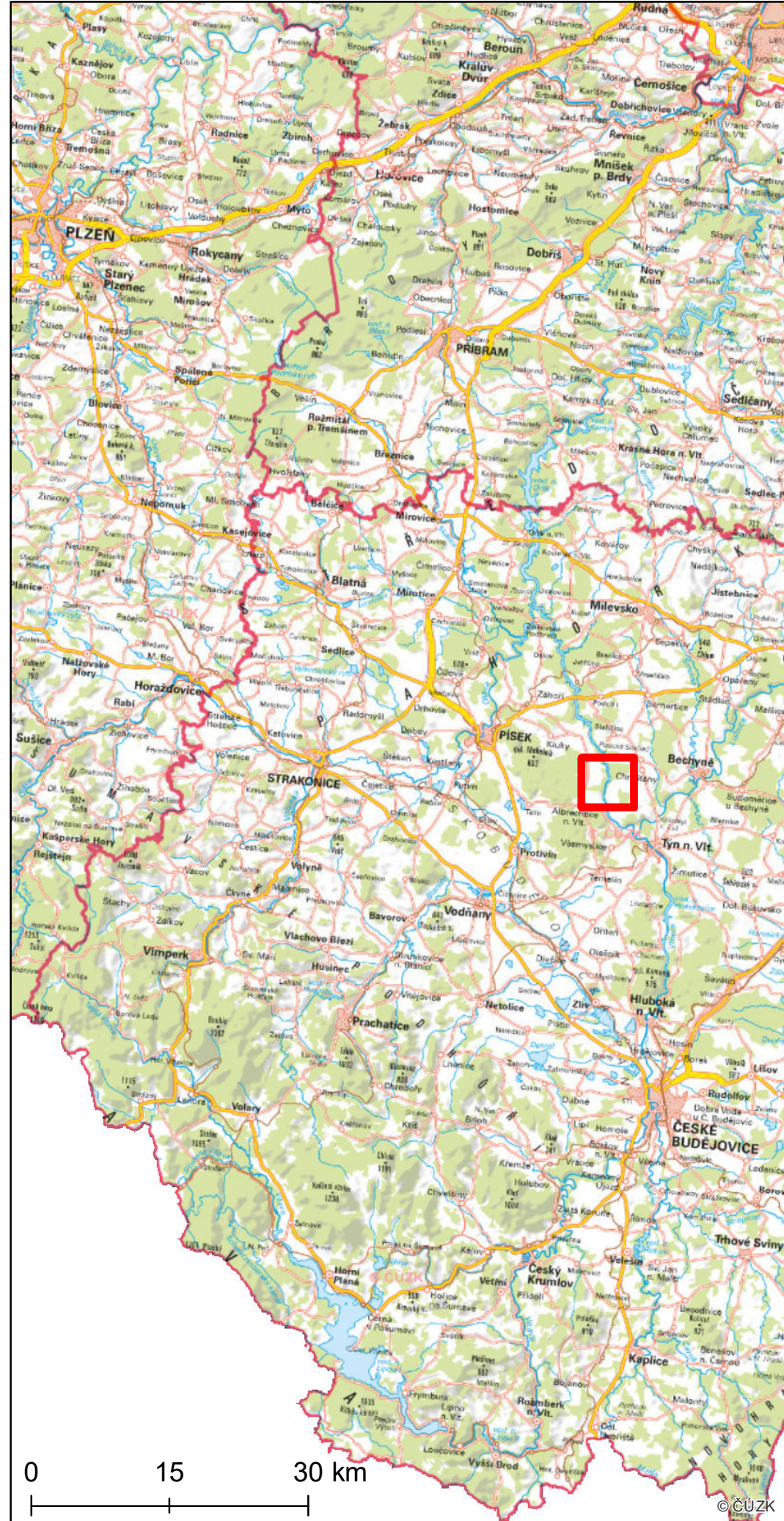
Mapu vytvořil: doc. Ing. Jan Pacina, Ph.D., červen 2019
 Použitá data: SMO-5 z roku 1953, DMR 5G, ZM 10 © ČÚZK
 Rekonstrukce výškopisu odvozena z map SMO-5 z roku 1953







© ČÚZK

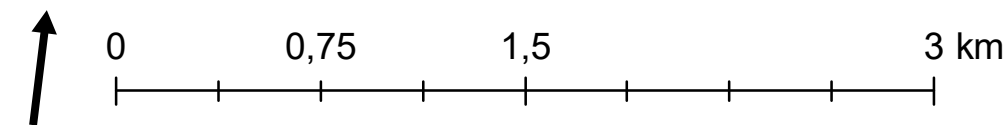
Rekonstrukce reliéfu v okolí původního koryta řeky Vltavy - podrobná studie

Mapový list č. 36 z 57



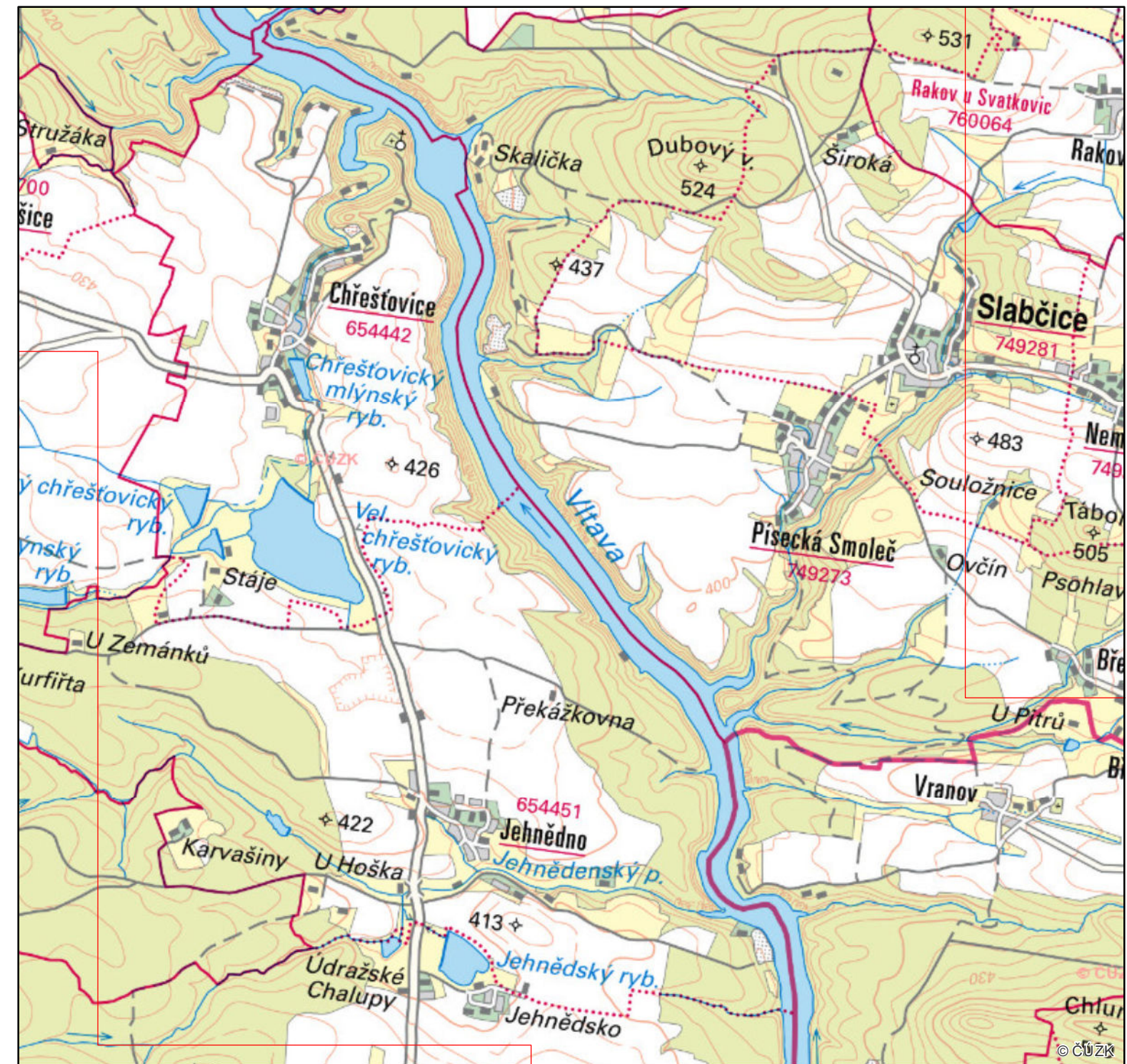
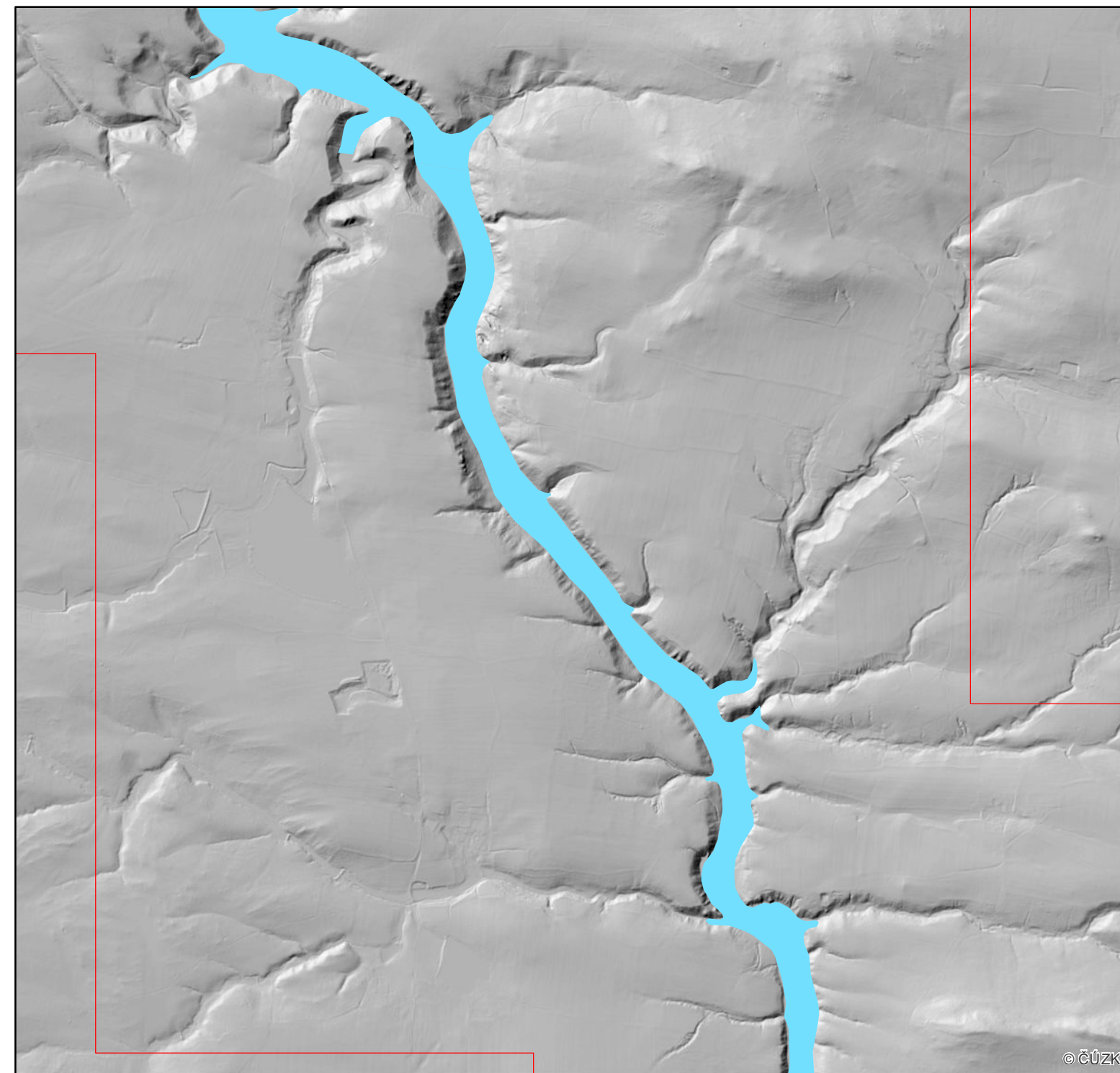
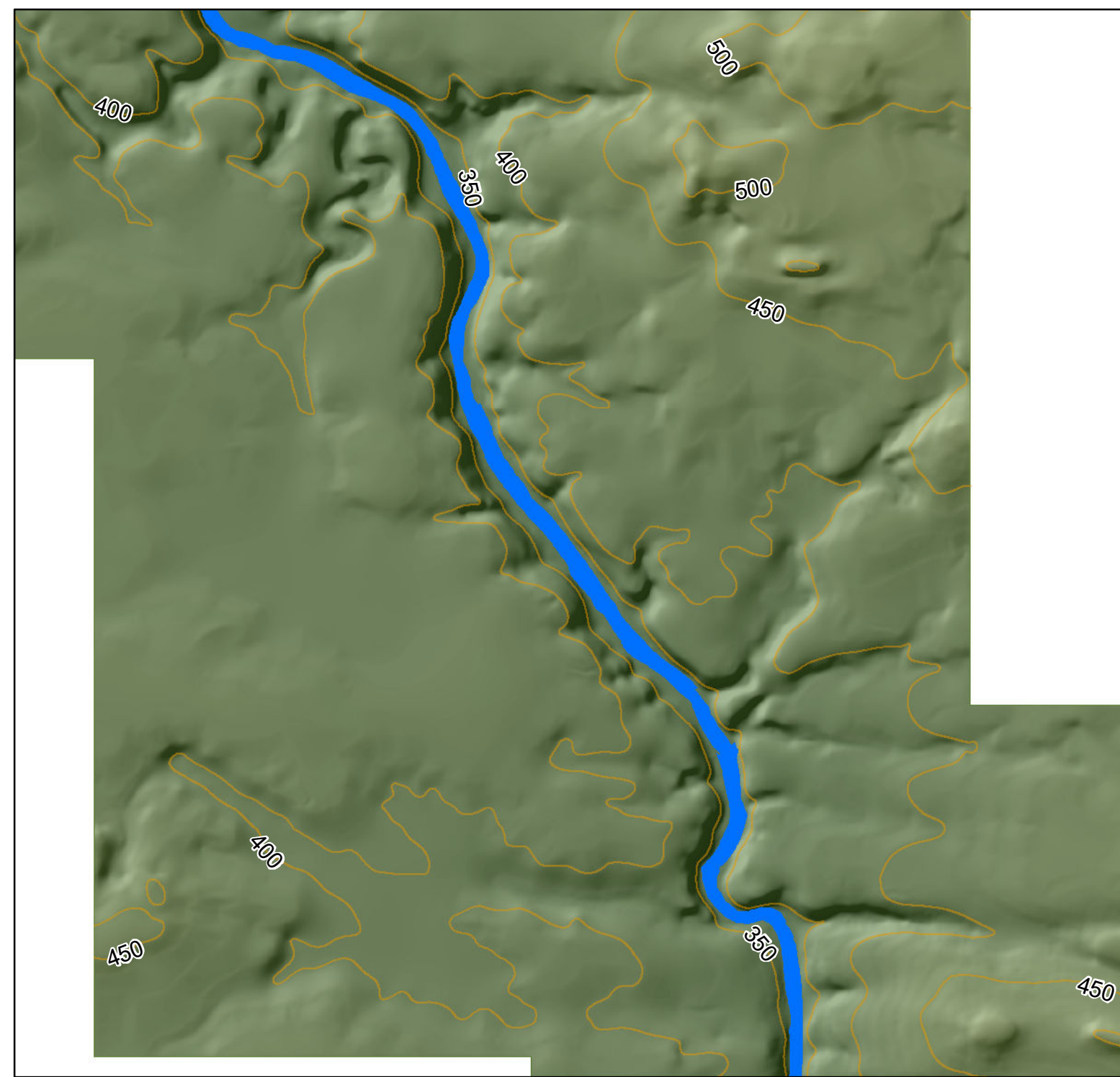
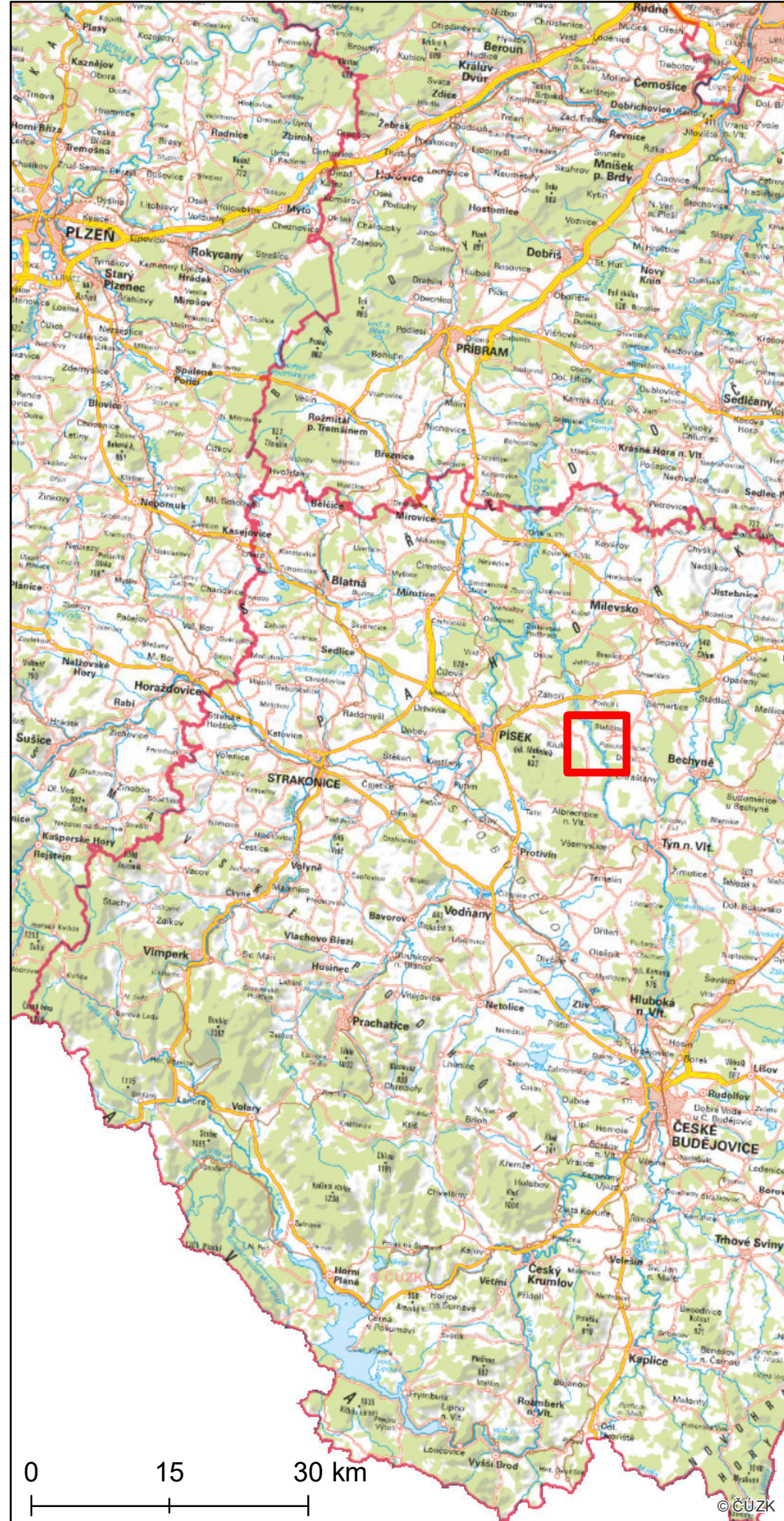
Legenda

-  Původní tok řeky Vltavy
-  Současný tok řeky Vltavy
-  Oblast zahrnutá do rekonstrukce reliéfu
-  Vrstevnice (interval 50 m)







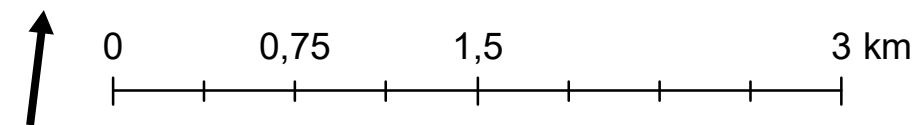
Rekonstrukce reliéfu v okolí původního koryta řeky Vltavy - podrobná studie

Mapový list č. 37 z 57



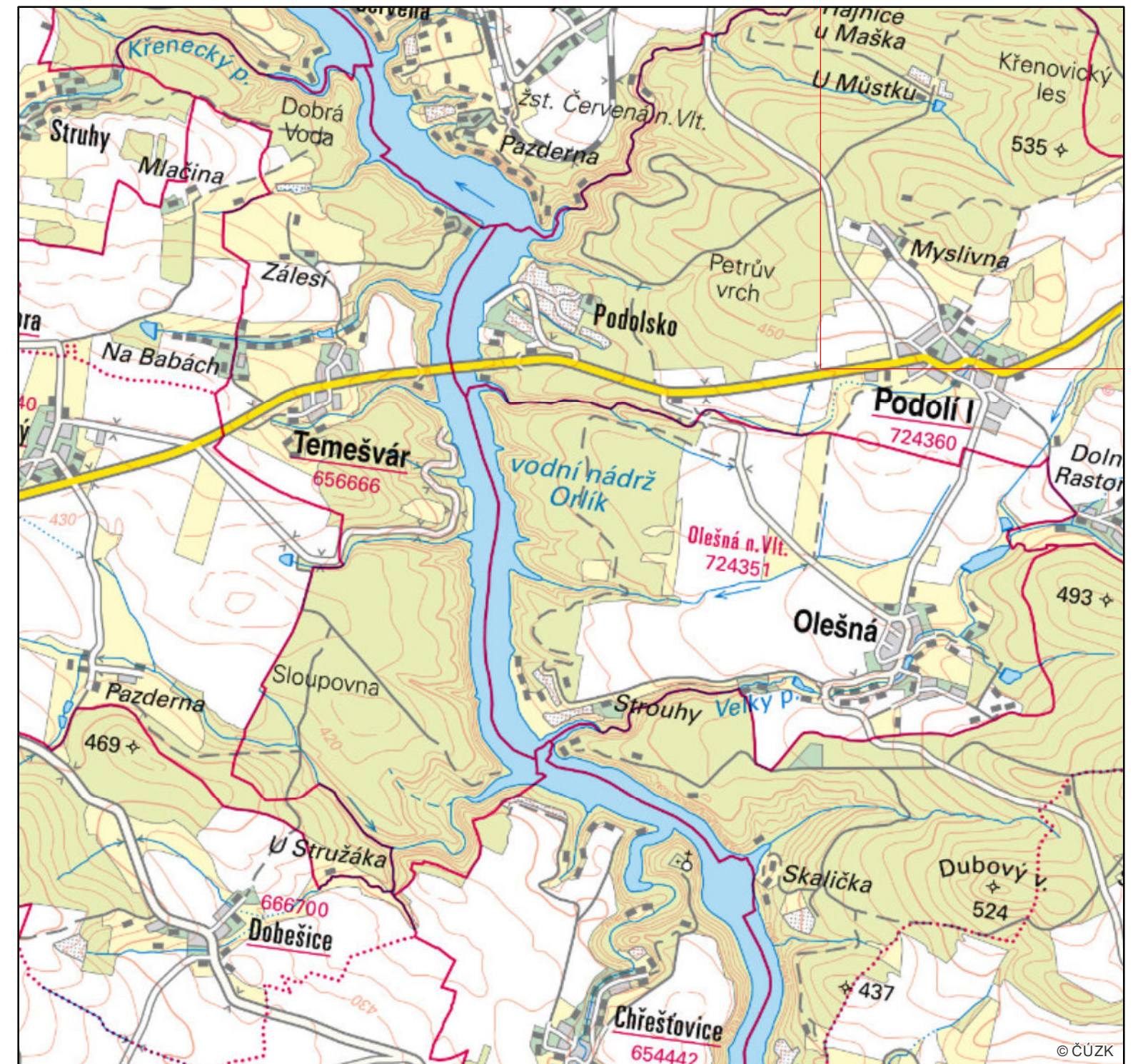
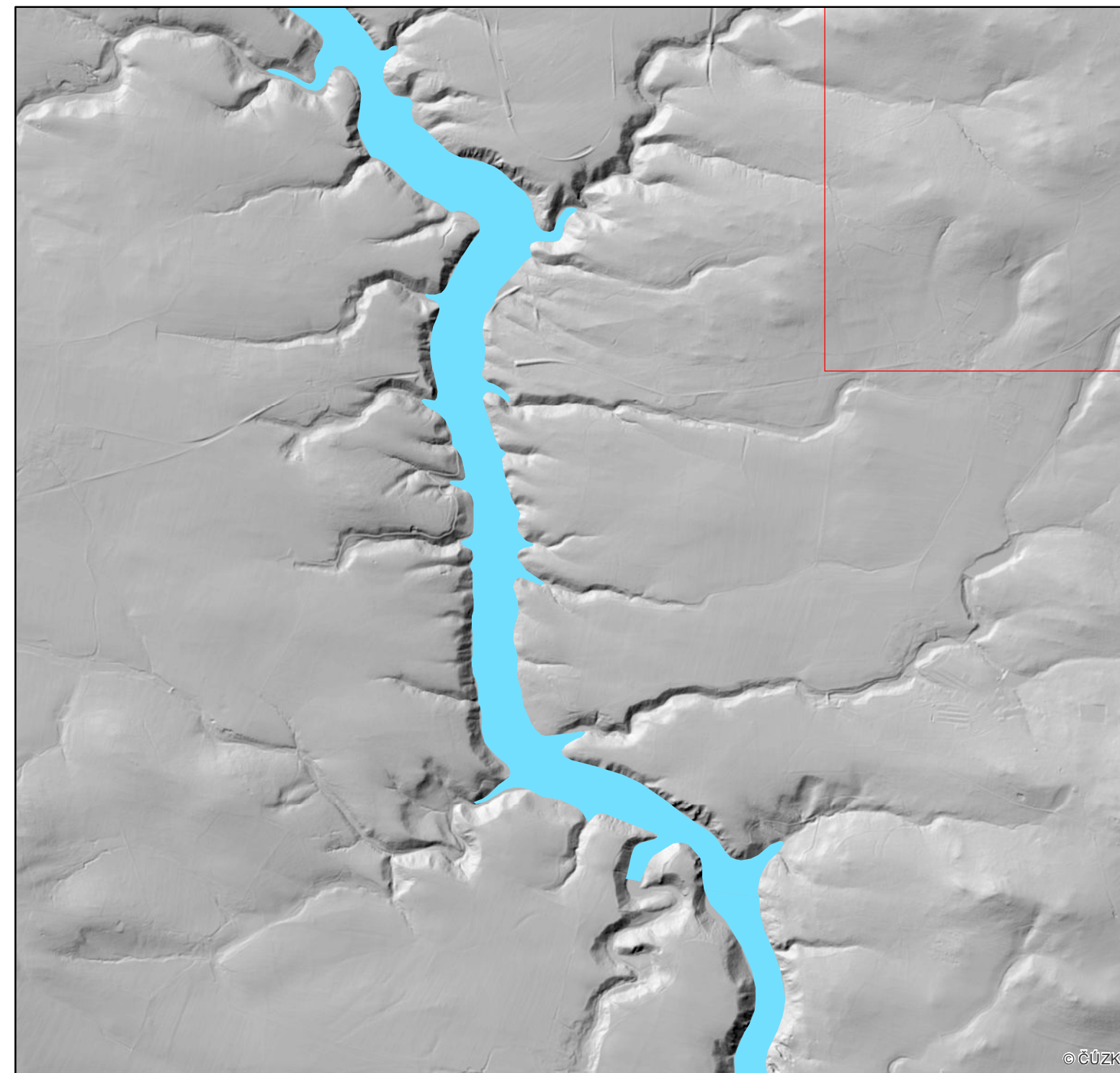
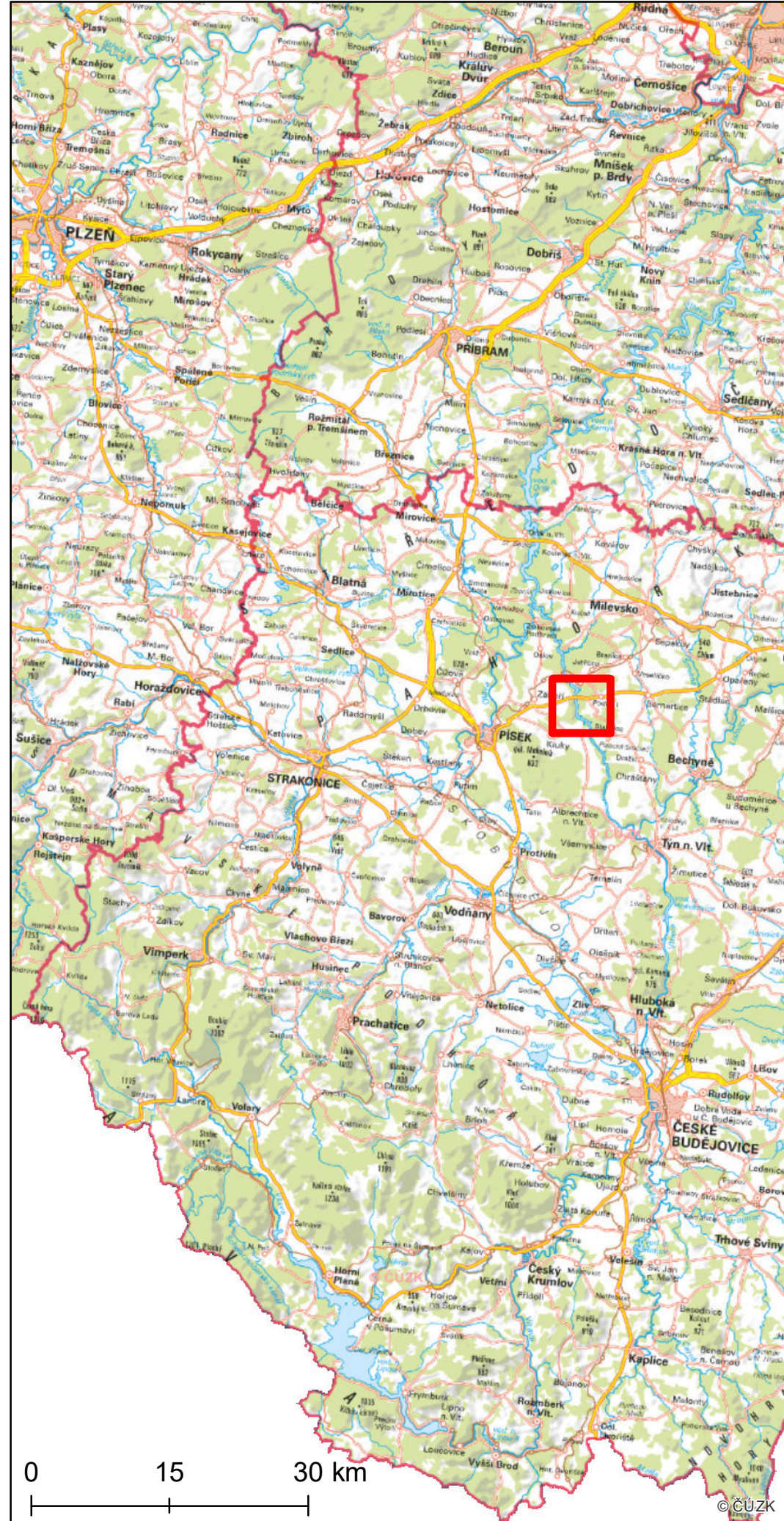
Legenda

-  Původní tok řeky Vltavy
-  Současný tok řeky Vltavy
-  Oblast zahrnutá do rekonstrukce reliéfu
-  Vrstevnice (interval 50 m)







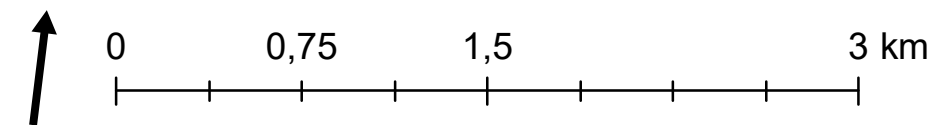
Rekonstrukce reliéfu v okolí původního koryta řeky Vltavy - podrobná studie

Mapový list č. 38 z 57



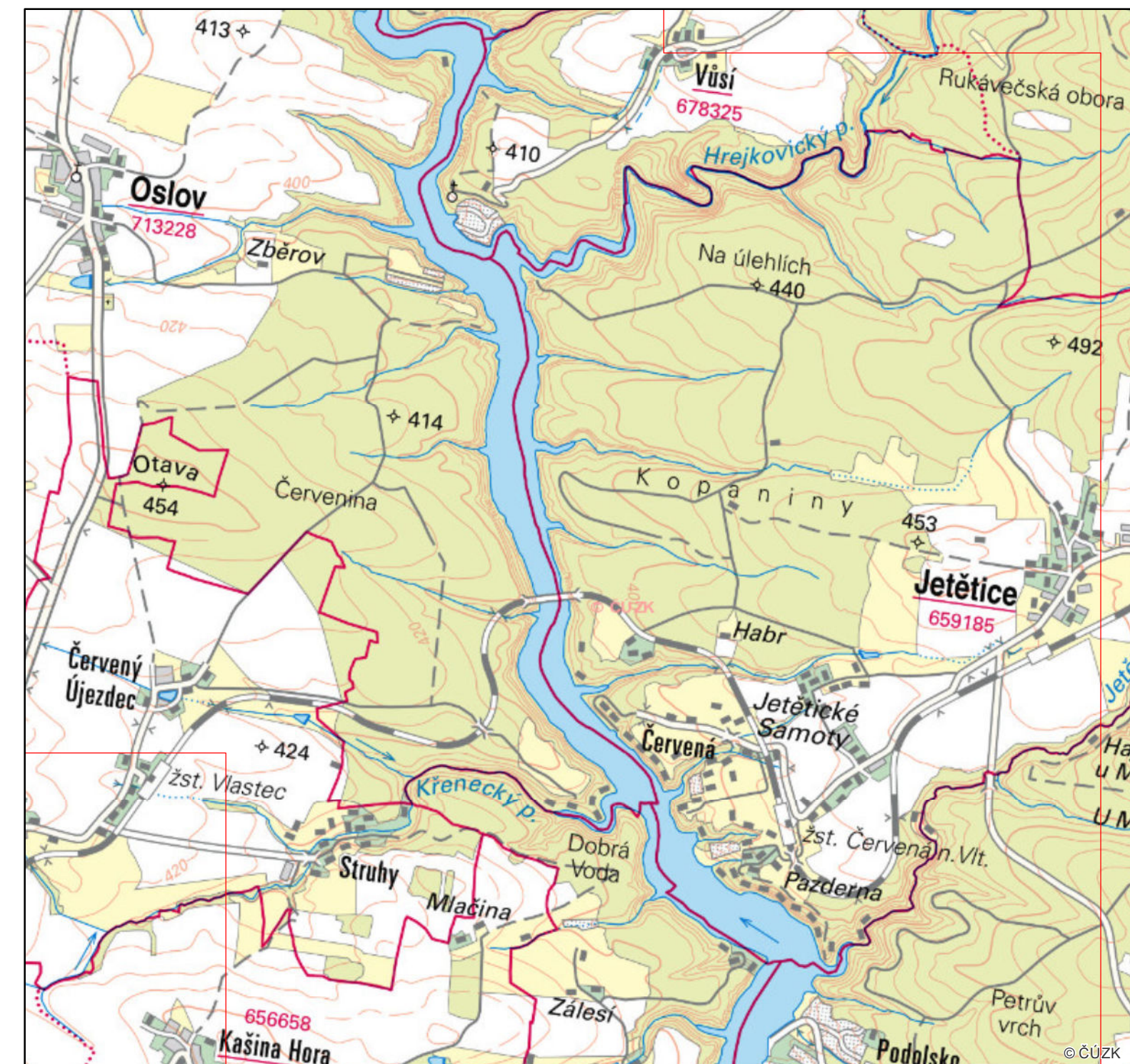
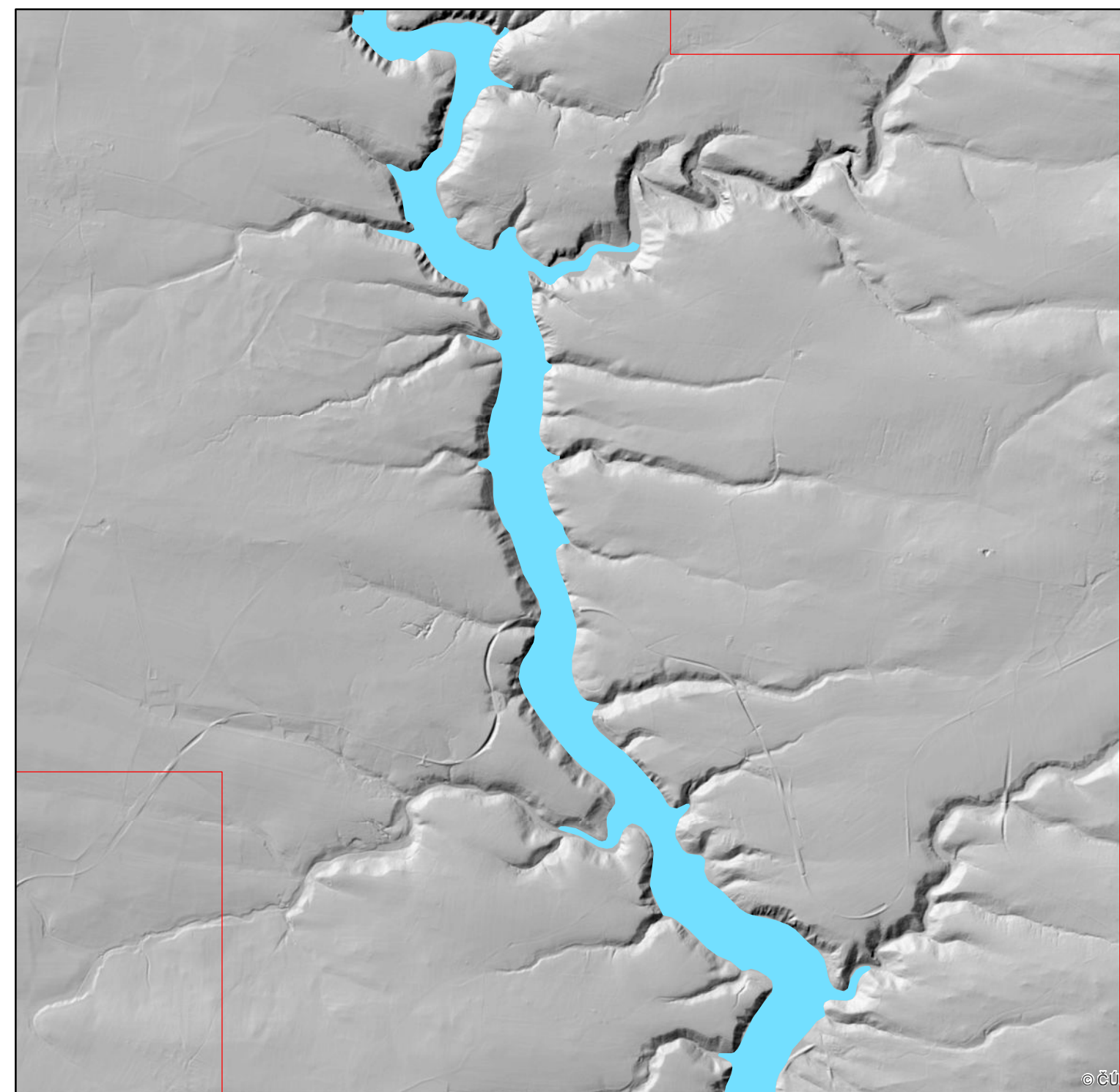
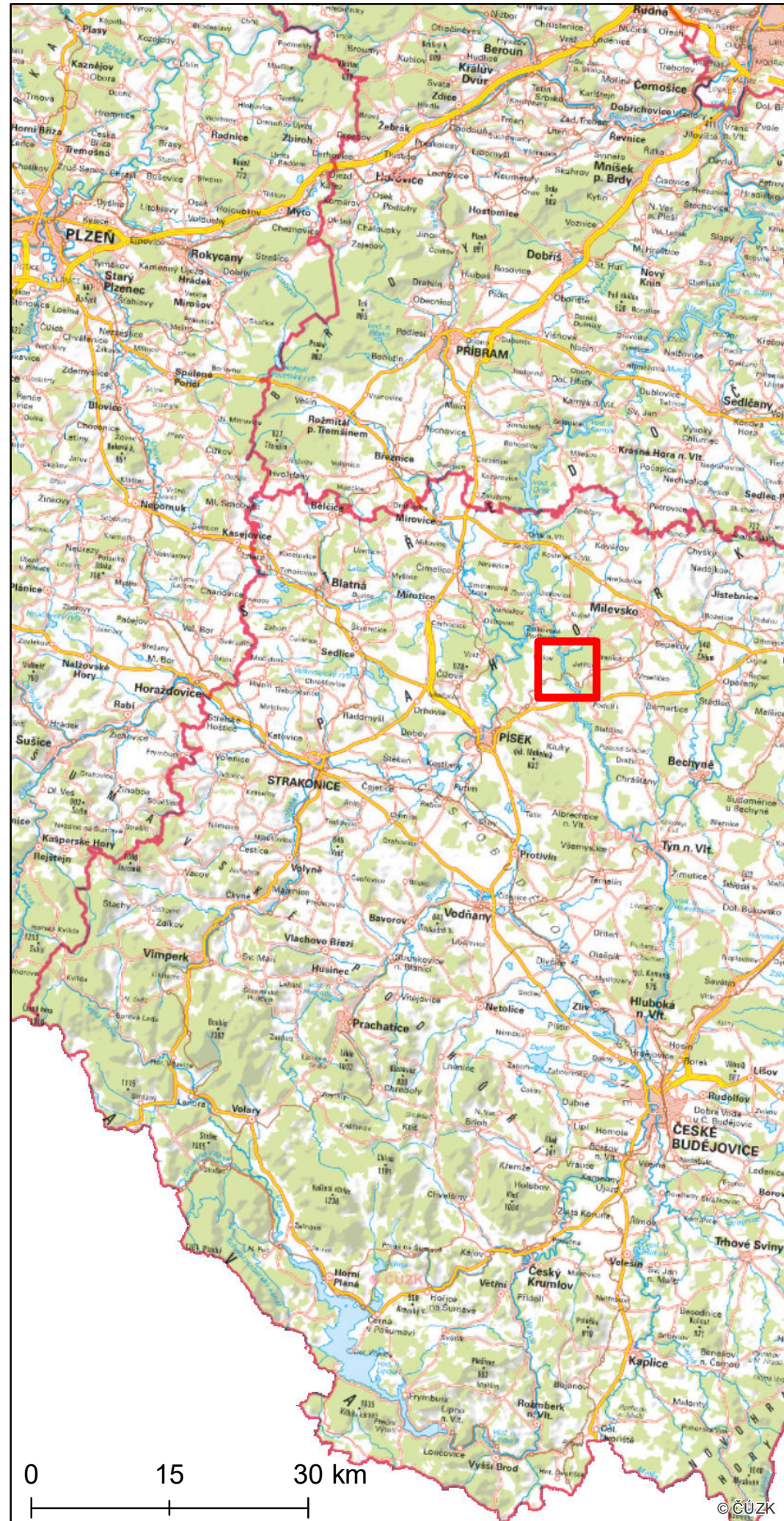
Legenda

-  Původní tok řeky Vltavy
-  Současný tok řeky Vltavy
-  Oblast zahrnutá do rekonstrukce reliéfu
-  Vrstevnice (interval 50 m)







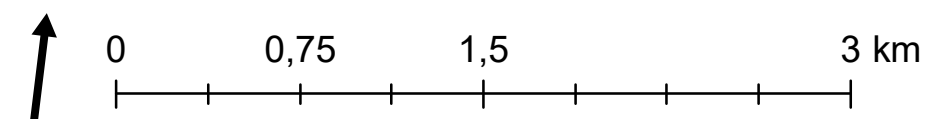
Rekonstrukce reliéfu v okolí původního koryta řeky Vltavy - podrobná studie

Mapový list č. 39 z 57



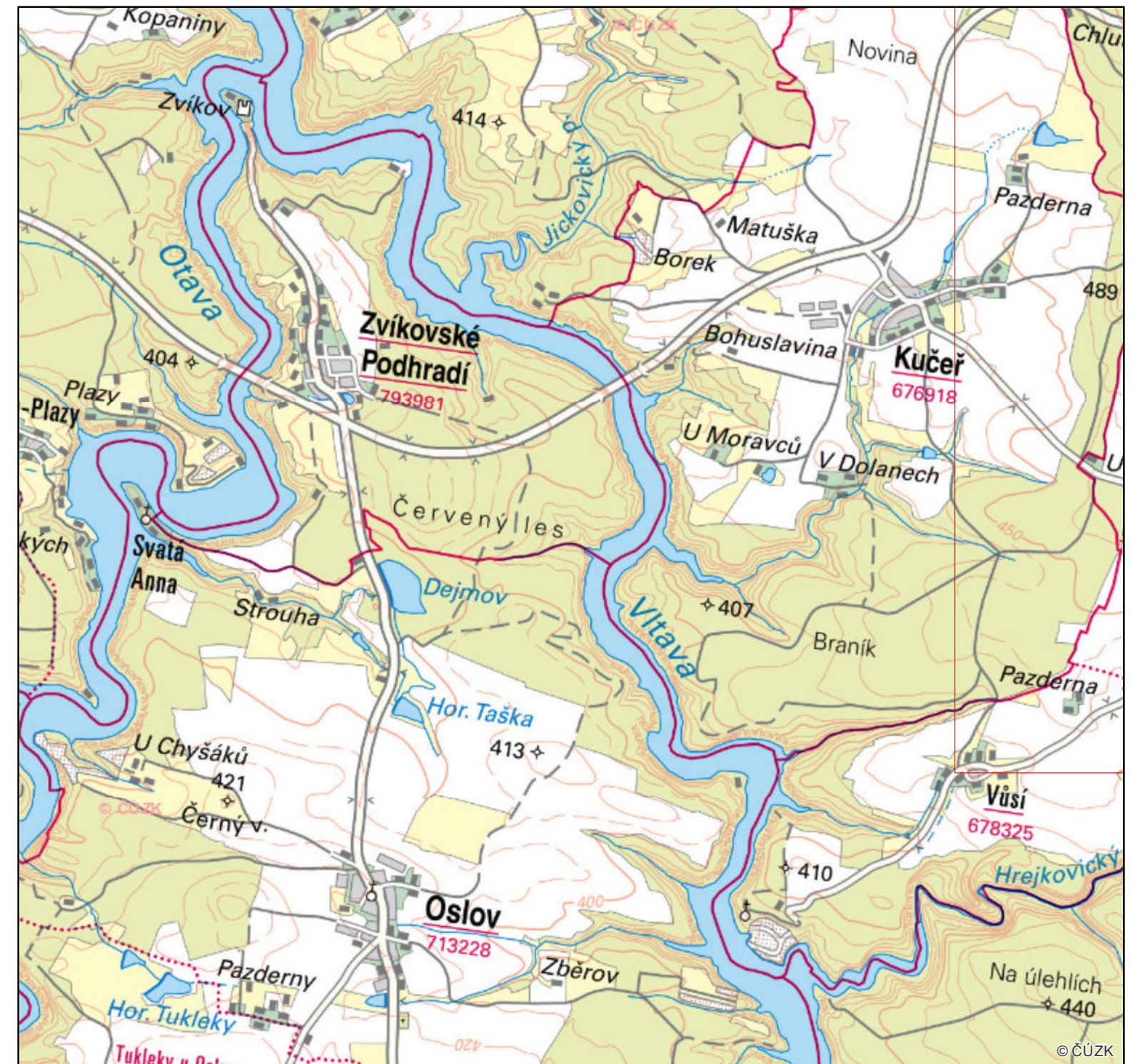
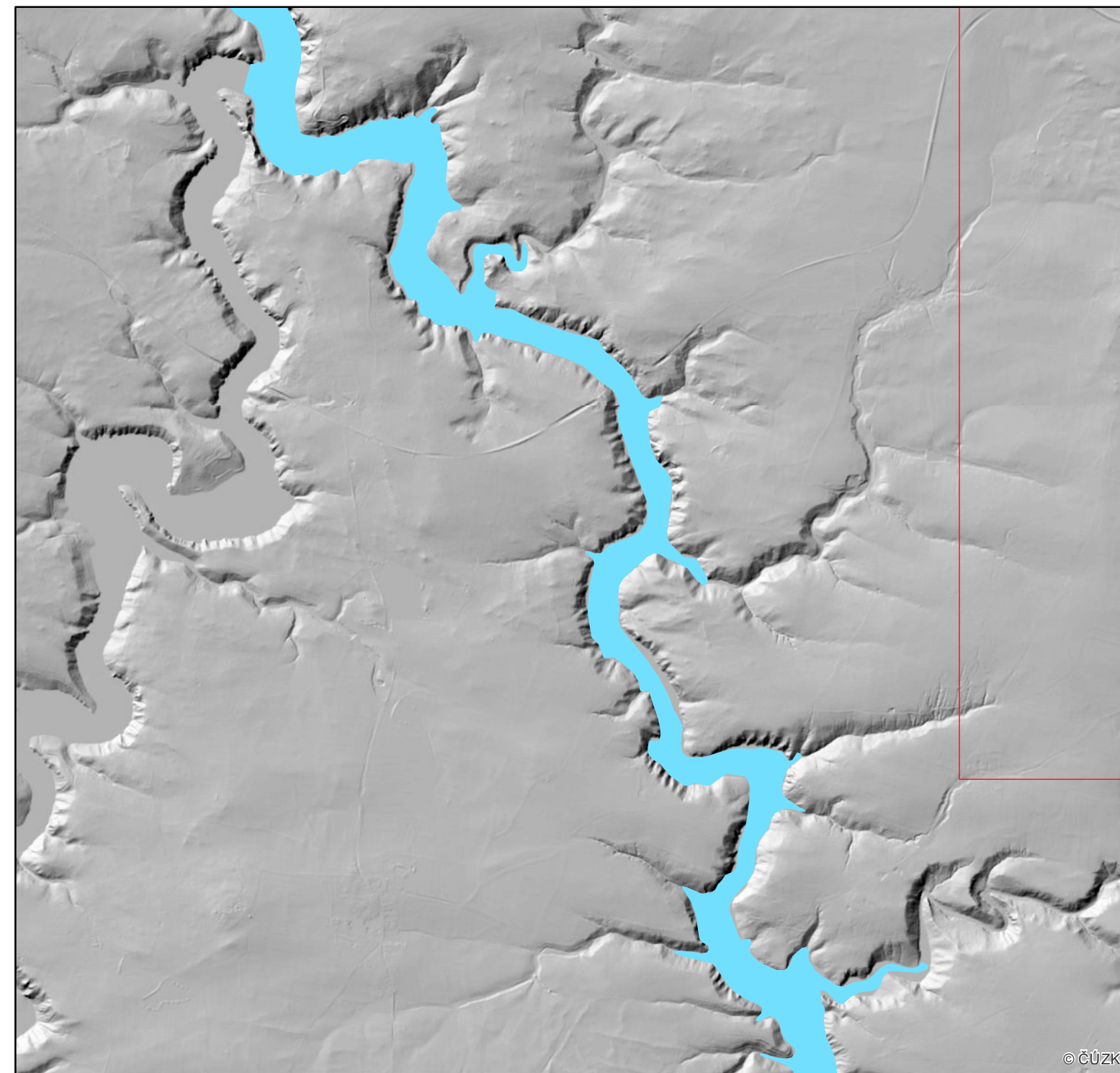
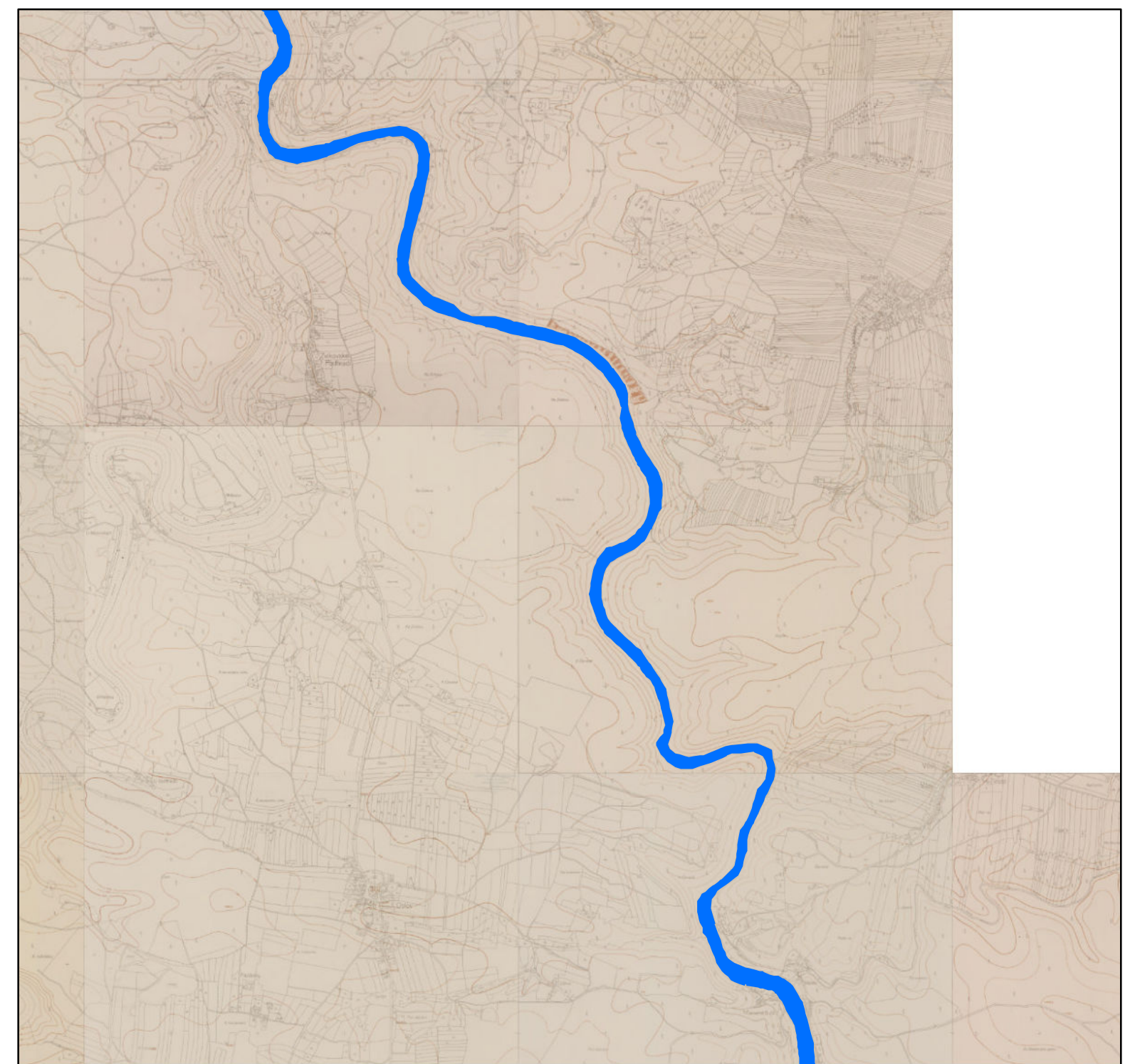
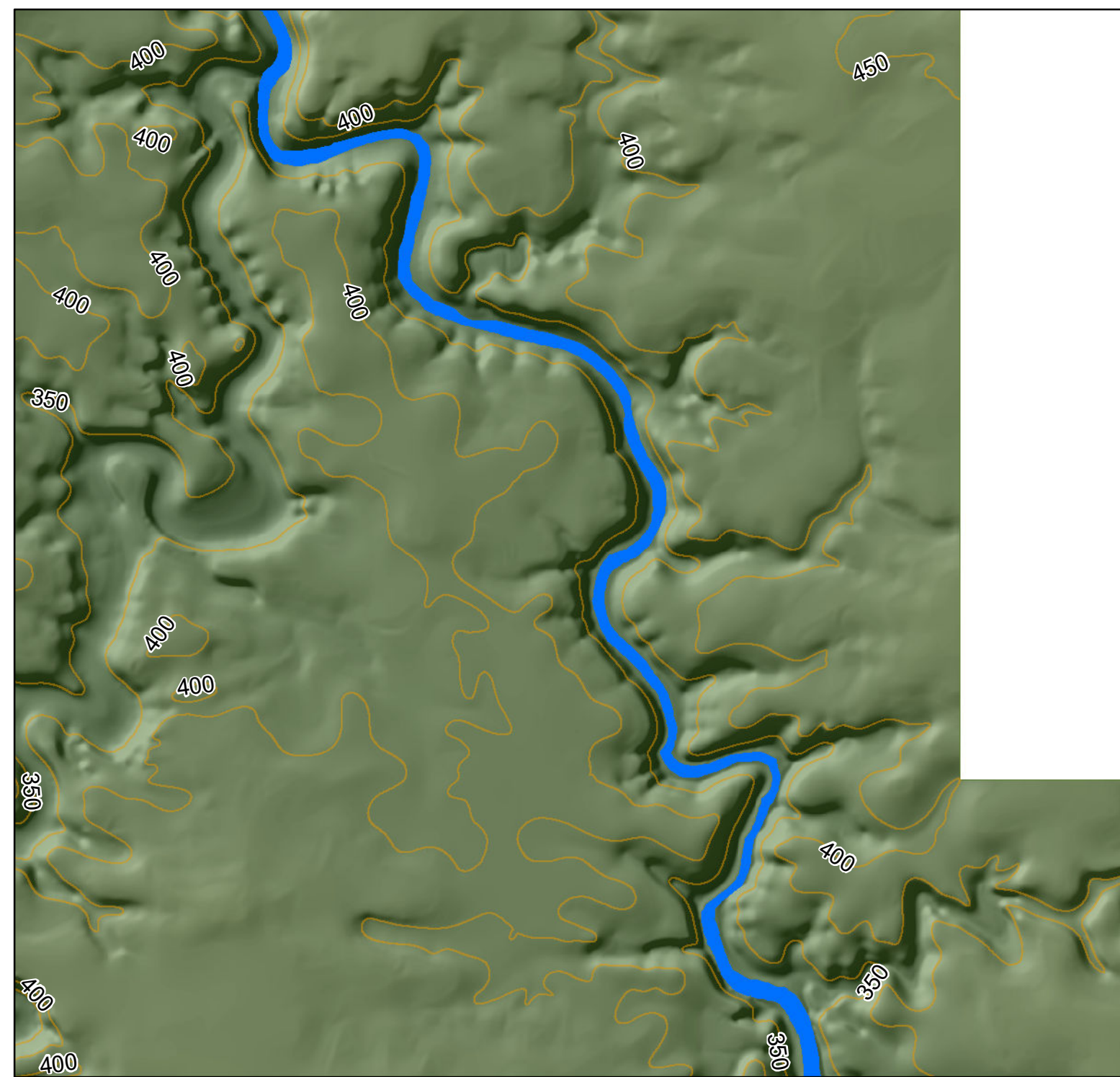
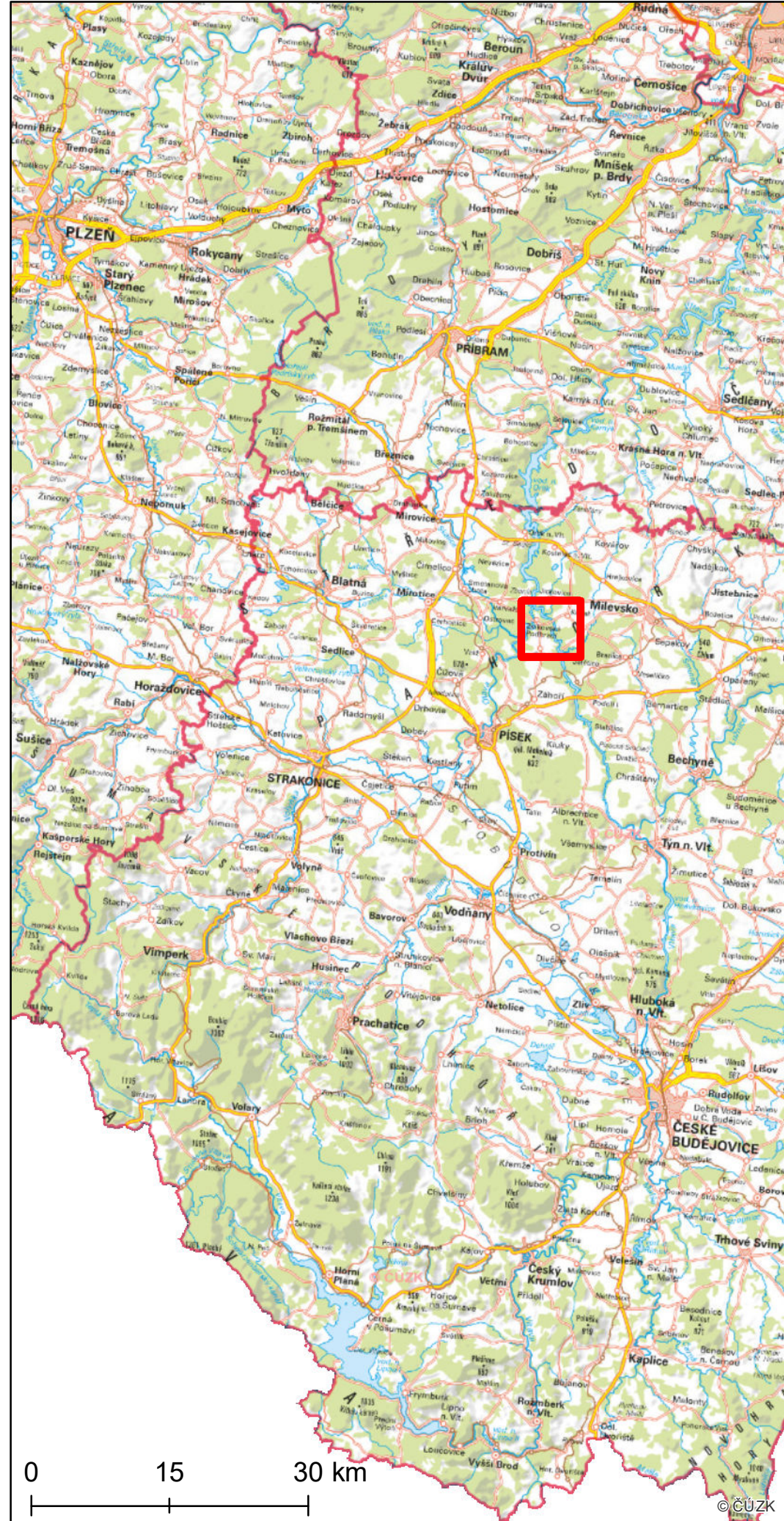
Legenda

-  Původní tok řeky Vltavy
-  Současný tok řeky Vltavy
-  Oblast zahrnutá do rekonstrukce reliéfu
-  Vrstevnice (interval 50 m)







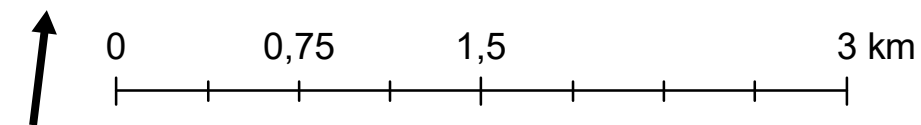
Rekonstrukce reliéfu v okolí původního koryta řeky Vltavy - podrobná studie

Mapový list č. 40 z 57



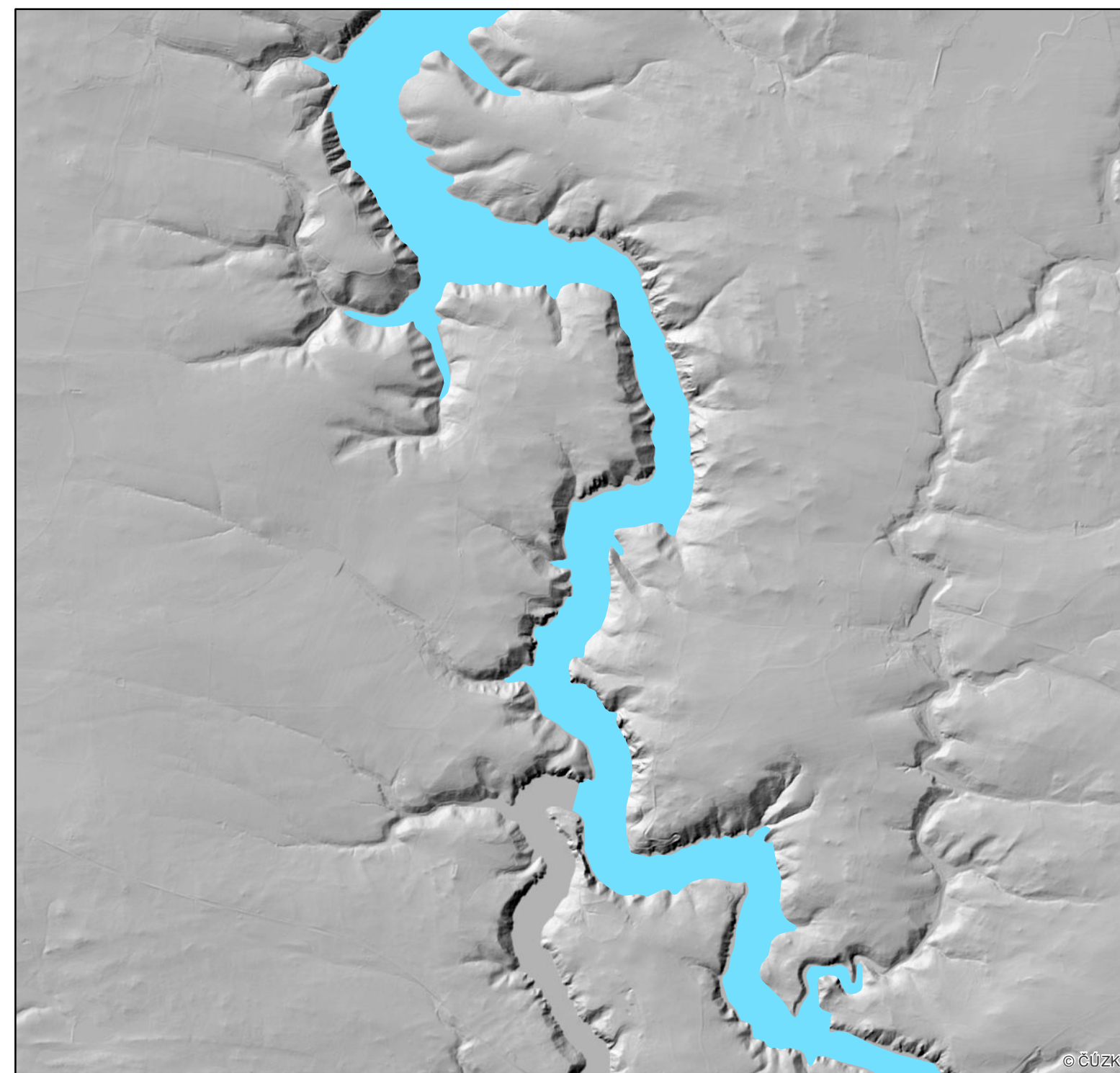
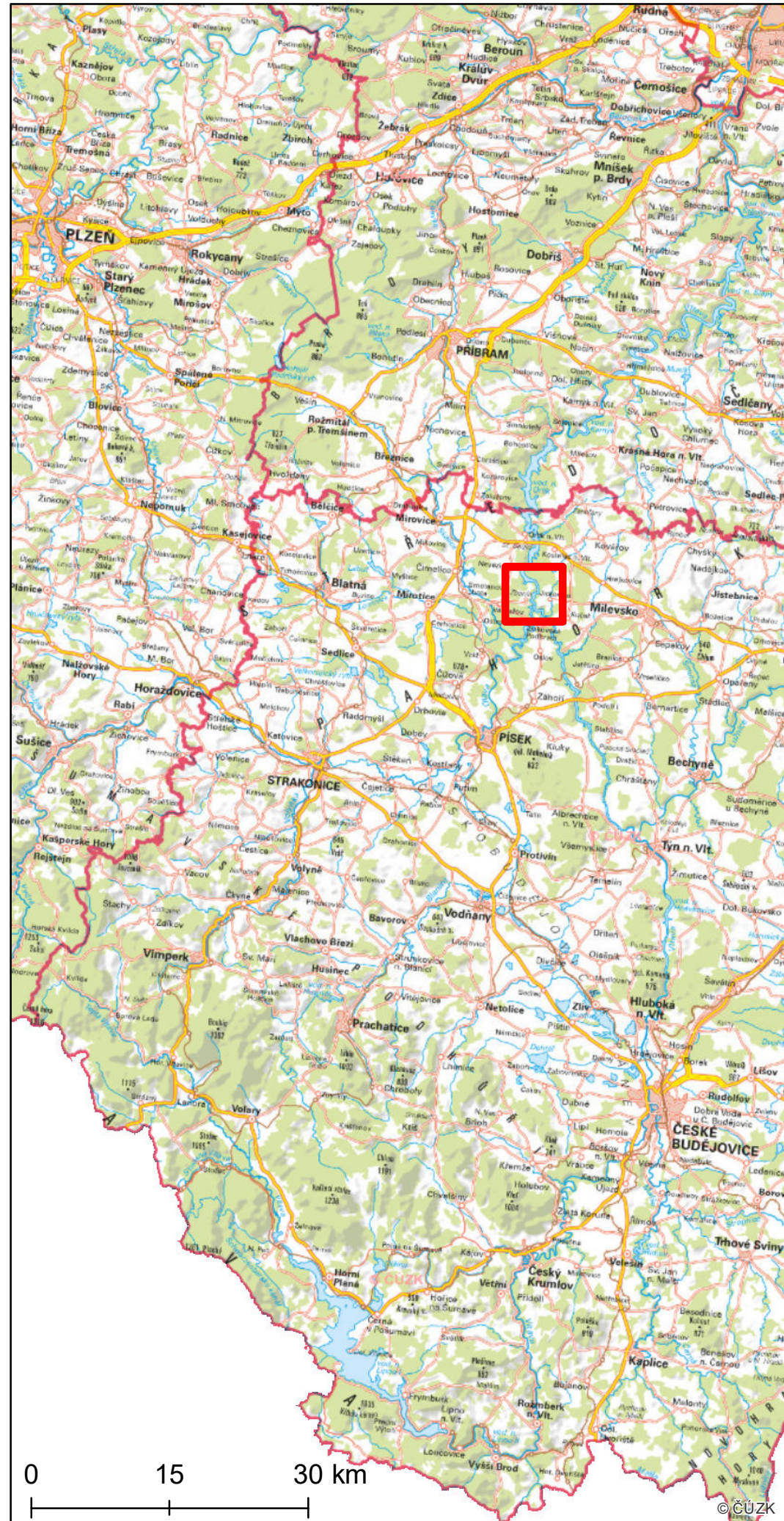
Legenda

-  Původní tok řeky Vltavy
-  Současný tok řeky Vltavy
-  Oblast zahrnutá do rekonstrukce reliéfu
-  Vrstevnice (interval 50 m)







Rekonstrukce reliéfu v okolí původního koryta řeky Vltavy - podrobná studie

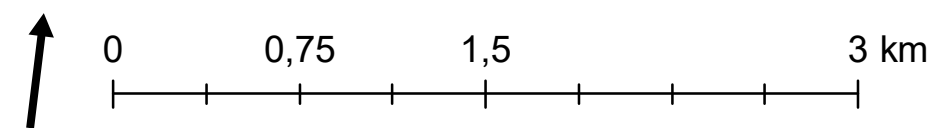
Mapový list č. 41 z 57



Legenda

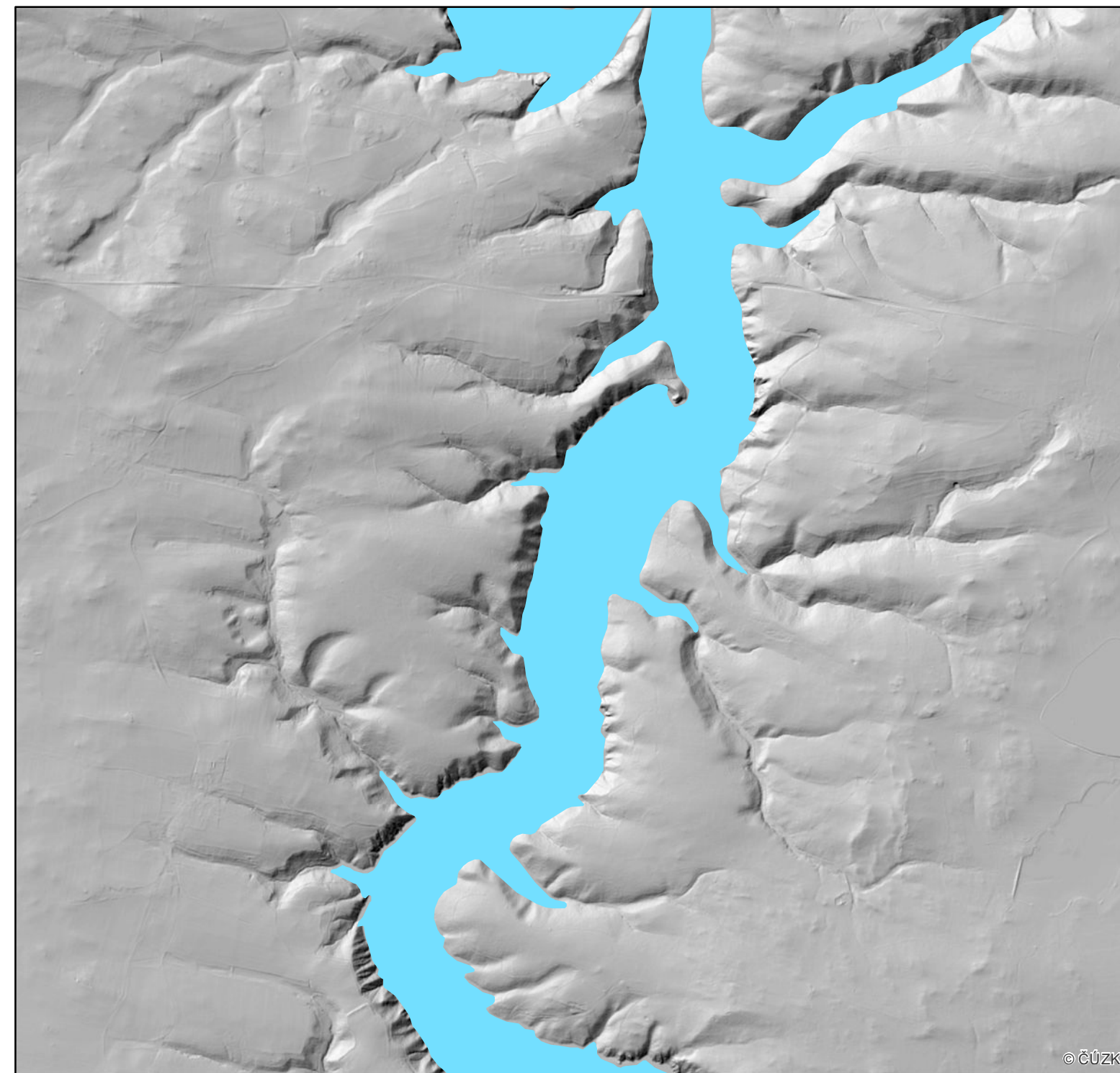
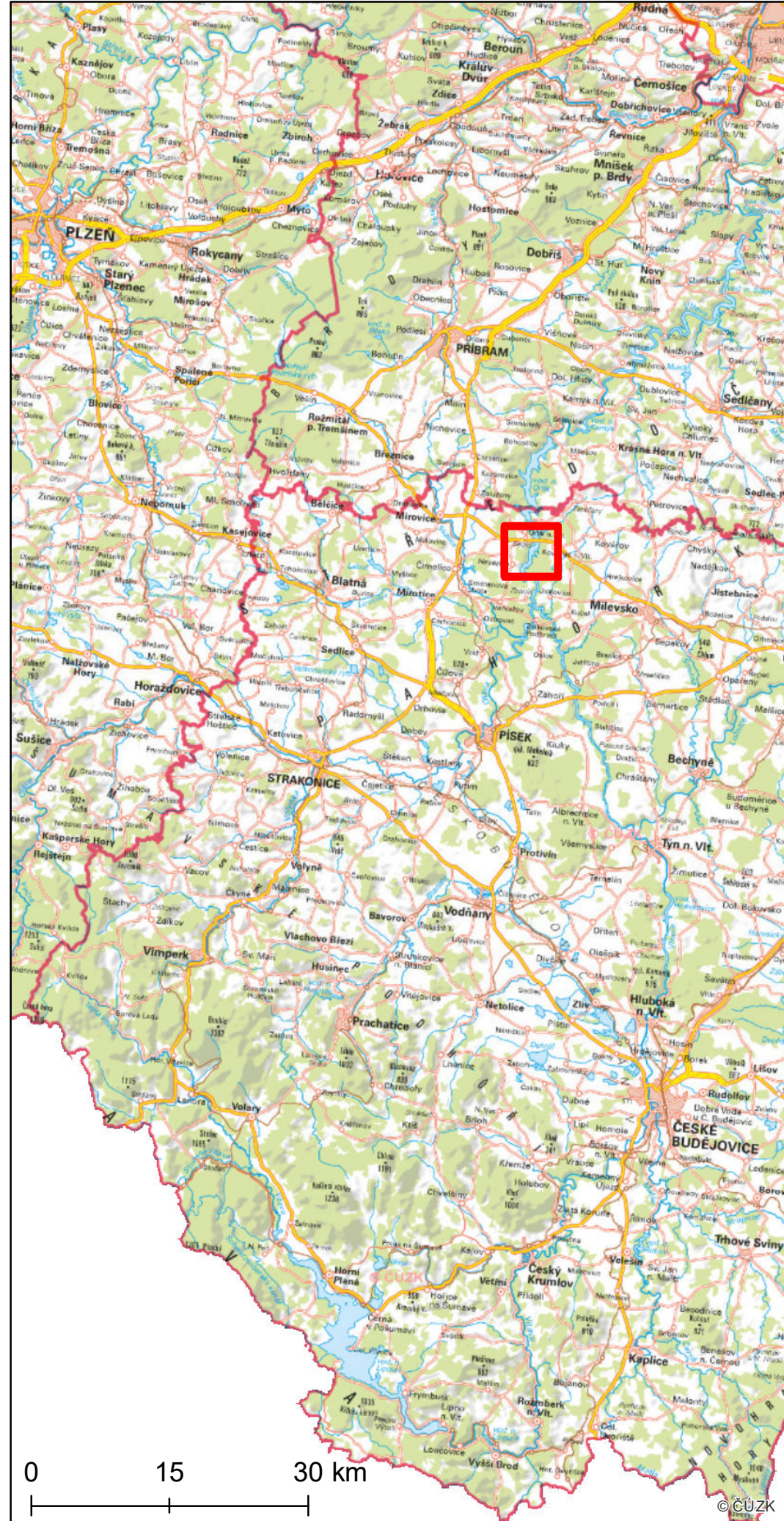
-  Původní tok řeky Vltavy
-  Současný tok řeky Vltavy
-  Oblast zahrnutá do rekonstrukce reliéfu
-  Vrstevnice (interval 50 m)

Mapu vytvořil: doc. Ing. Jan Pacina, Ph.D., červen 2019
 Použitá data: SMO-5 z roku 1953, DMR 5G, ZM 10 © ČÚZK
 Rekonstrukce výškopisu odvozena z map SMO-5 z roku 1953







Rekonstrukce reliéfu v okolí původního koryta řeky Vltavy - podrobná studie

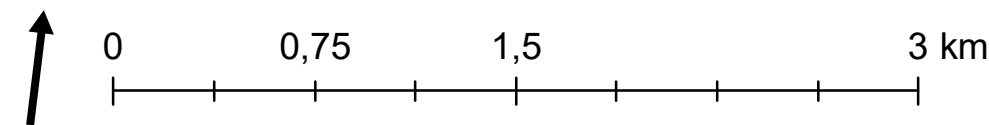
Mapový list č. 42 z 57



Legenda

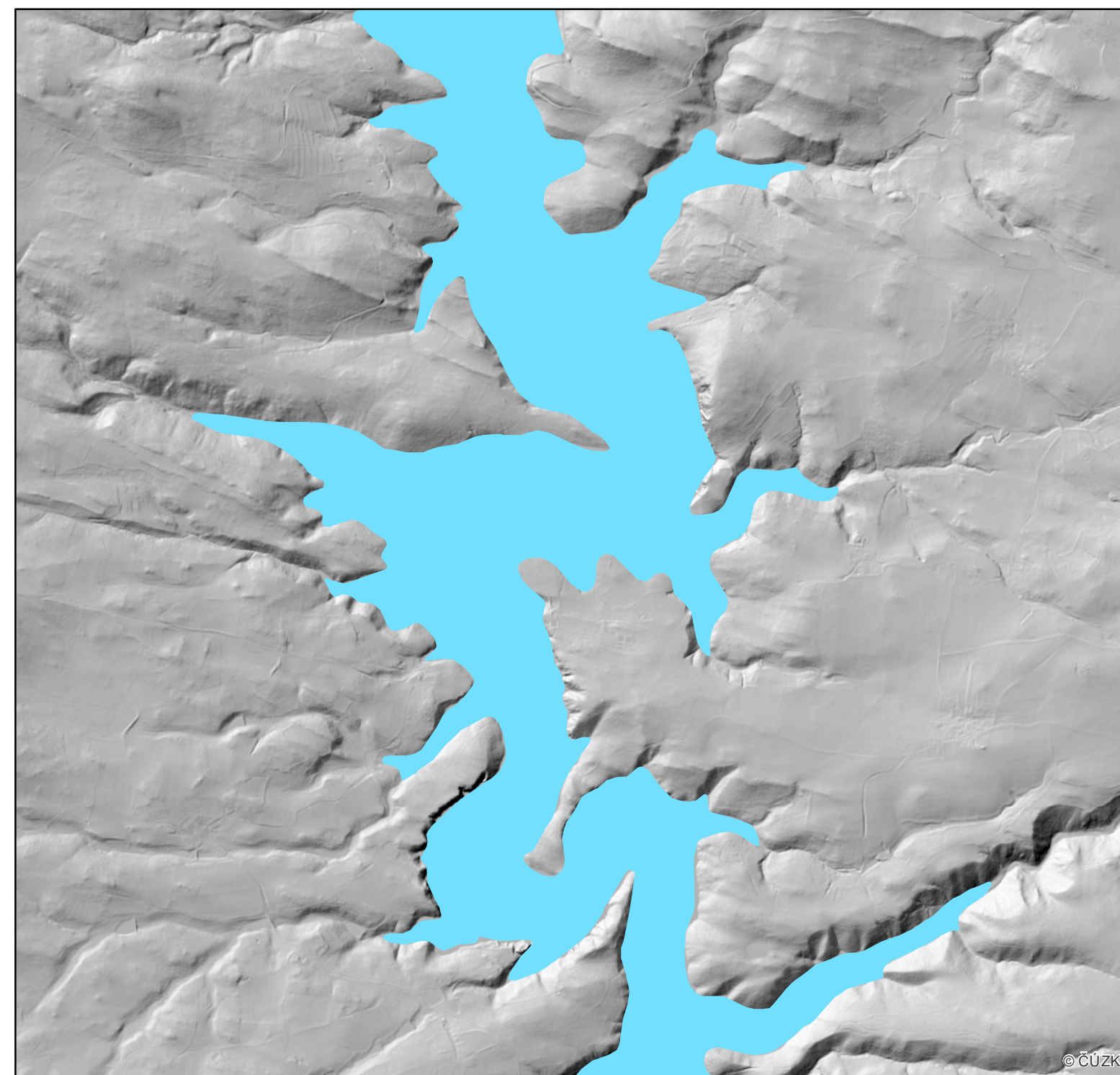
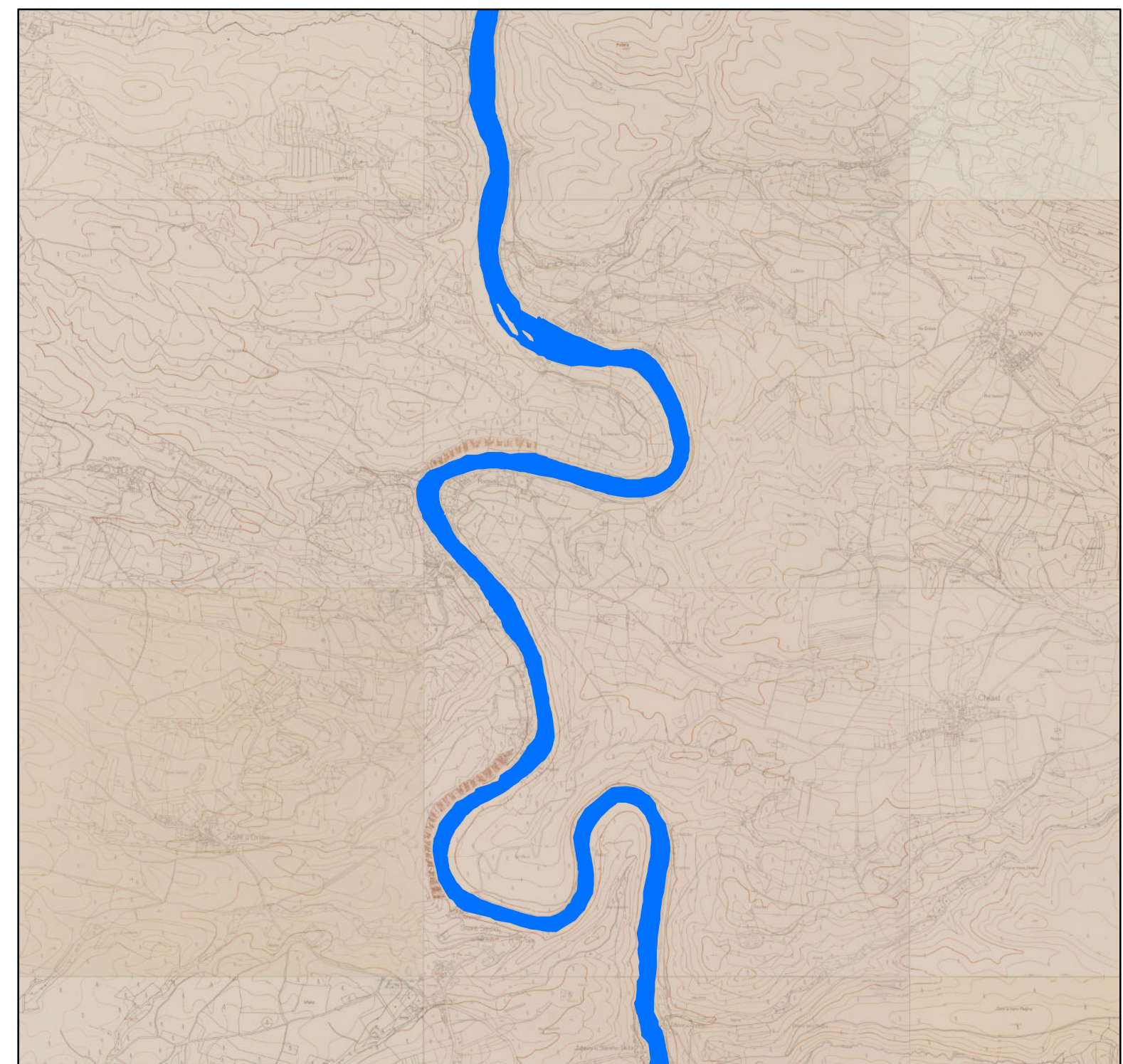
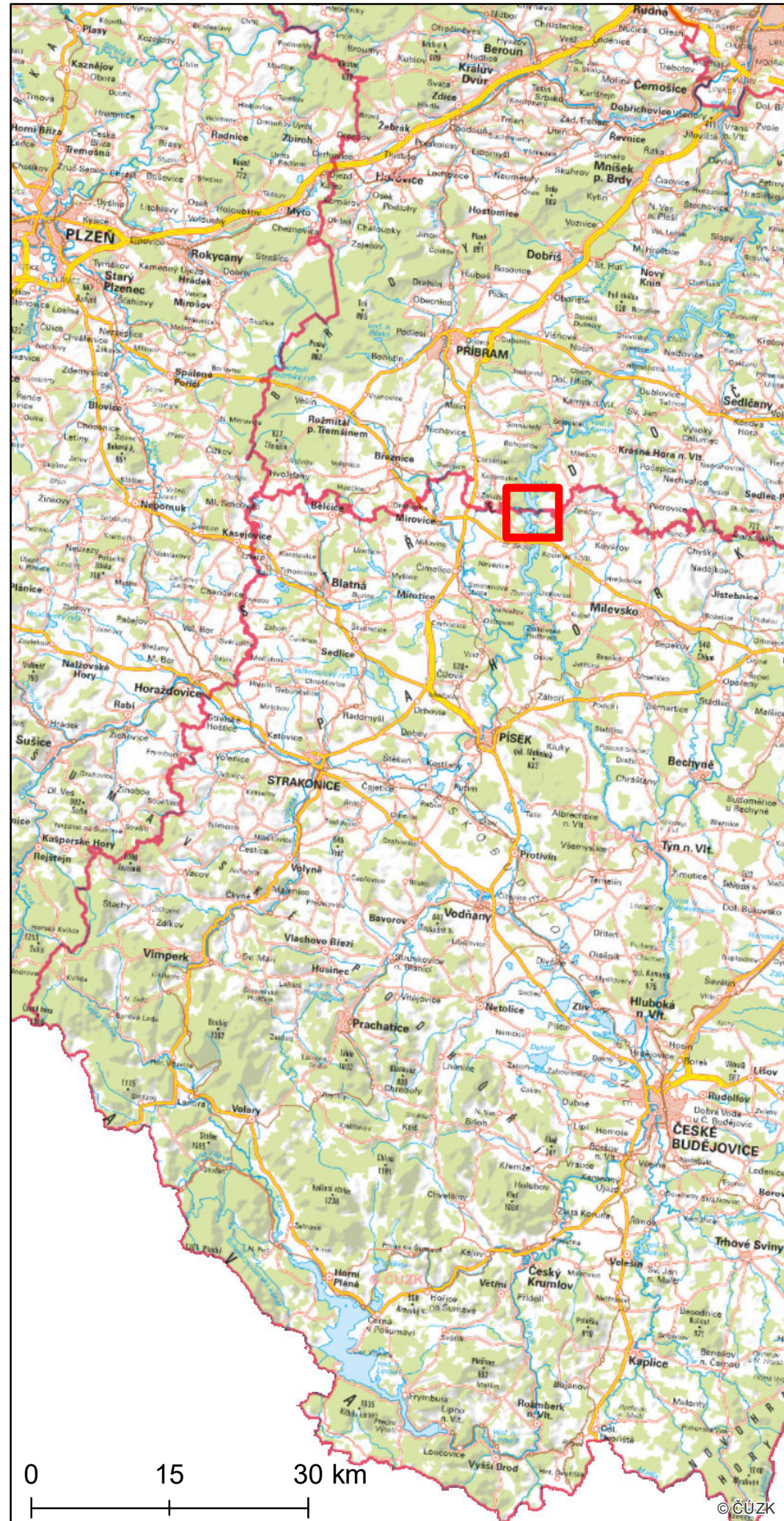
-  Původní tok řeky Vltavy
-  Současný tok řeky Vltavy
-  Oblast zahrnutá do rekonstrukce reliéfu
-  Vrstevnice (interval 50 m)

Mapu vytvořil: doc. Ing. Jan Pacina, Ph.D., červen 2019
 Použitá data: SMO-5 z roku 1953, DMR 5G, ZM 10 © ČÚZK
 Rekonstrukce výškopisu odvozena z map SMO-5 z roku 1953







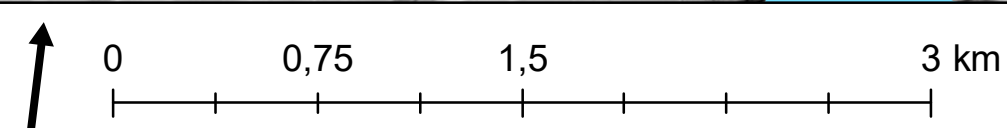
Rekonstrukce reliéfu v okolí původního koryta řeky Vltavy - podrobná studie

Mapový list č. 43 z 57




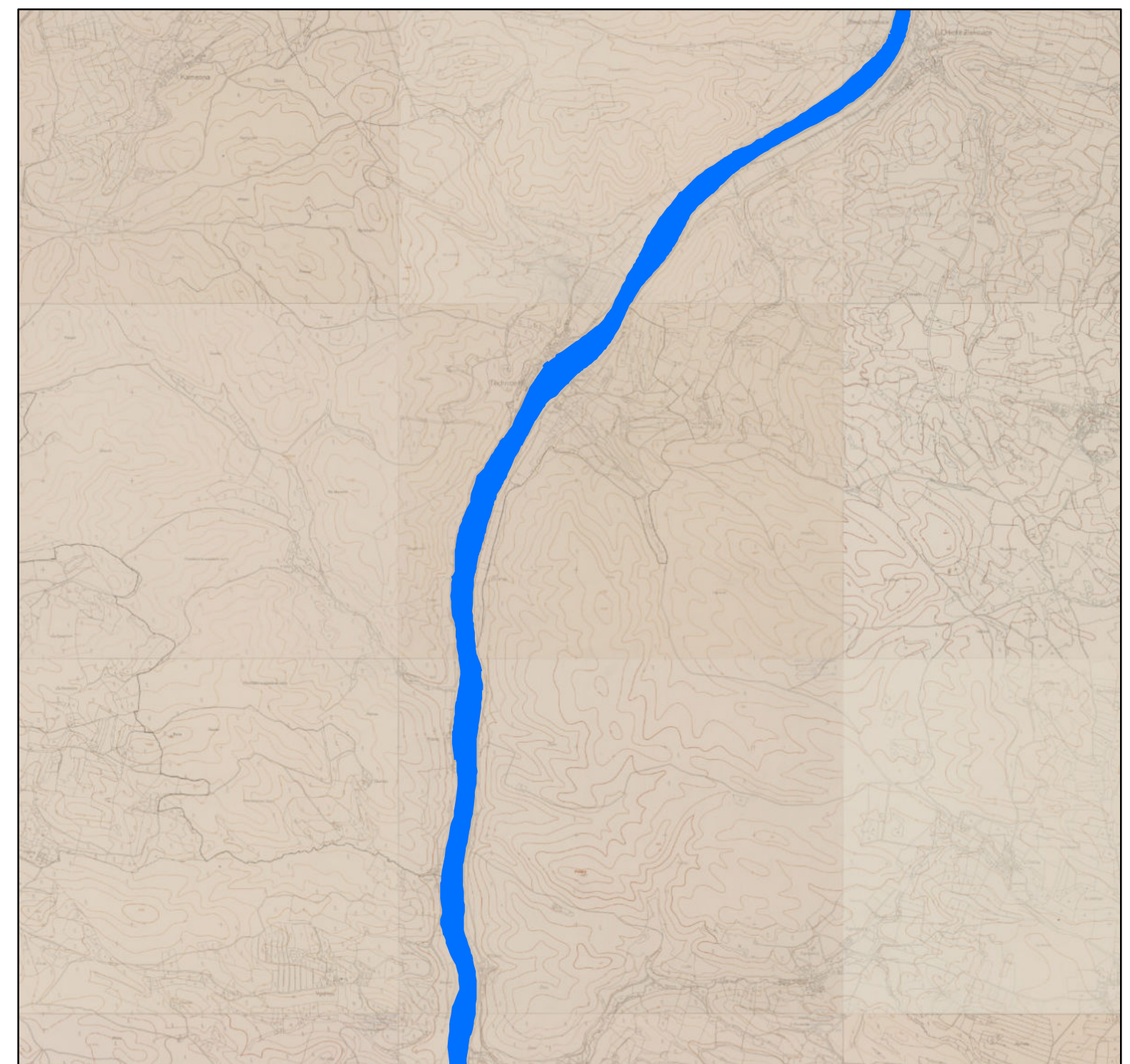
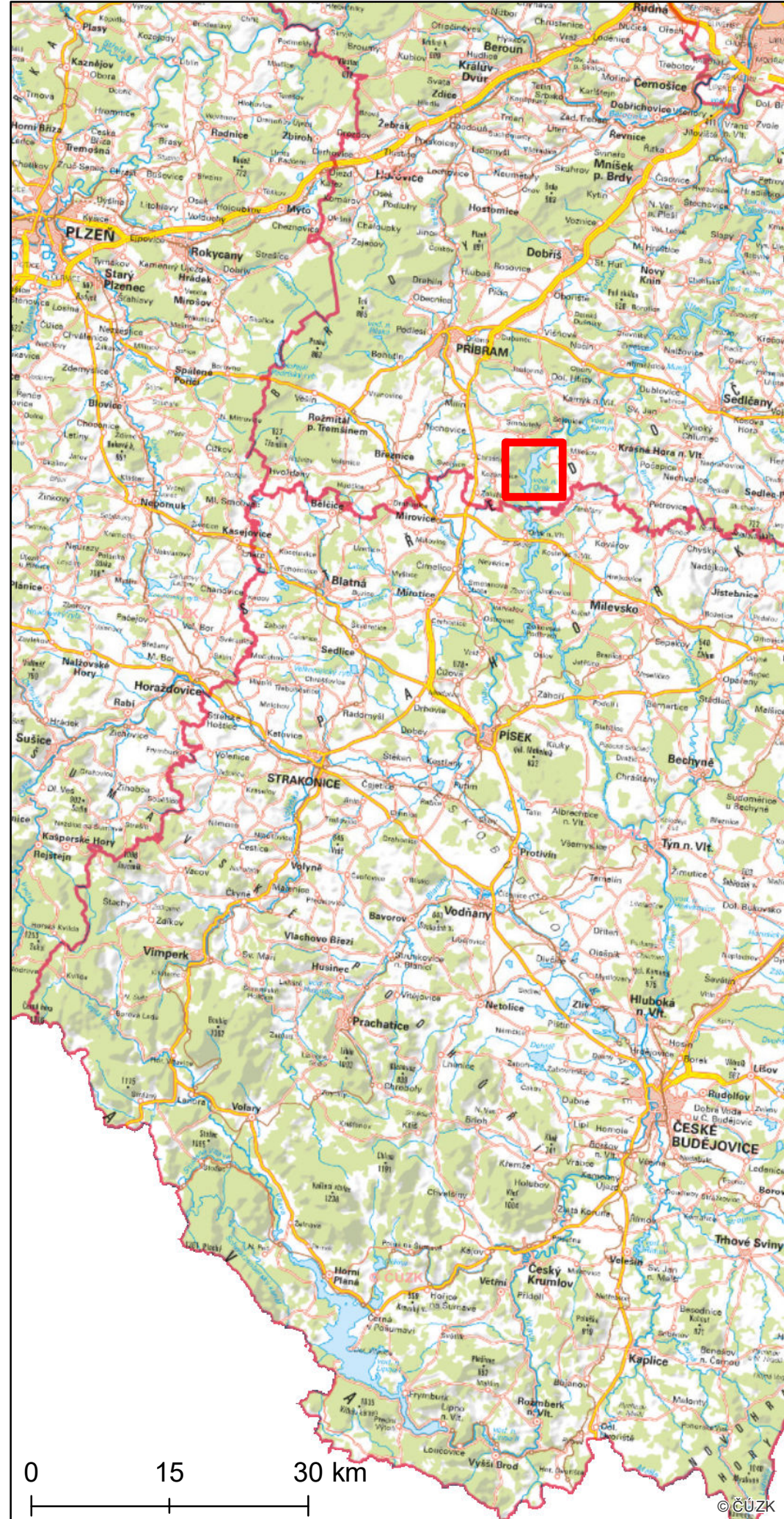
Legenda

-  Původní tok řeky Vltavy
-  Současný tok řeky Vltavy
-  Oblast zahrnutá do rekonstrukce reliéfu
-  Vrstevnice (interval 50 m)







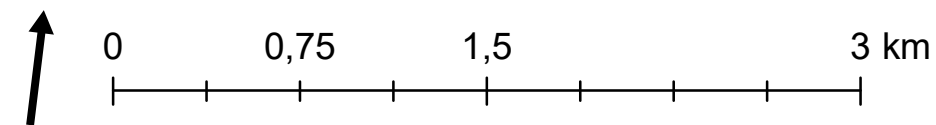
Rekonstrukce reliéfu v okolí původního koryta řeky Vltavy - podrobná studie

Mapový list č. 44 z 57



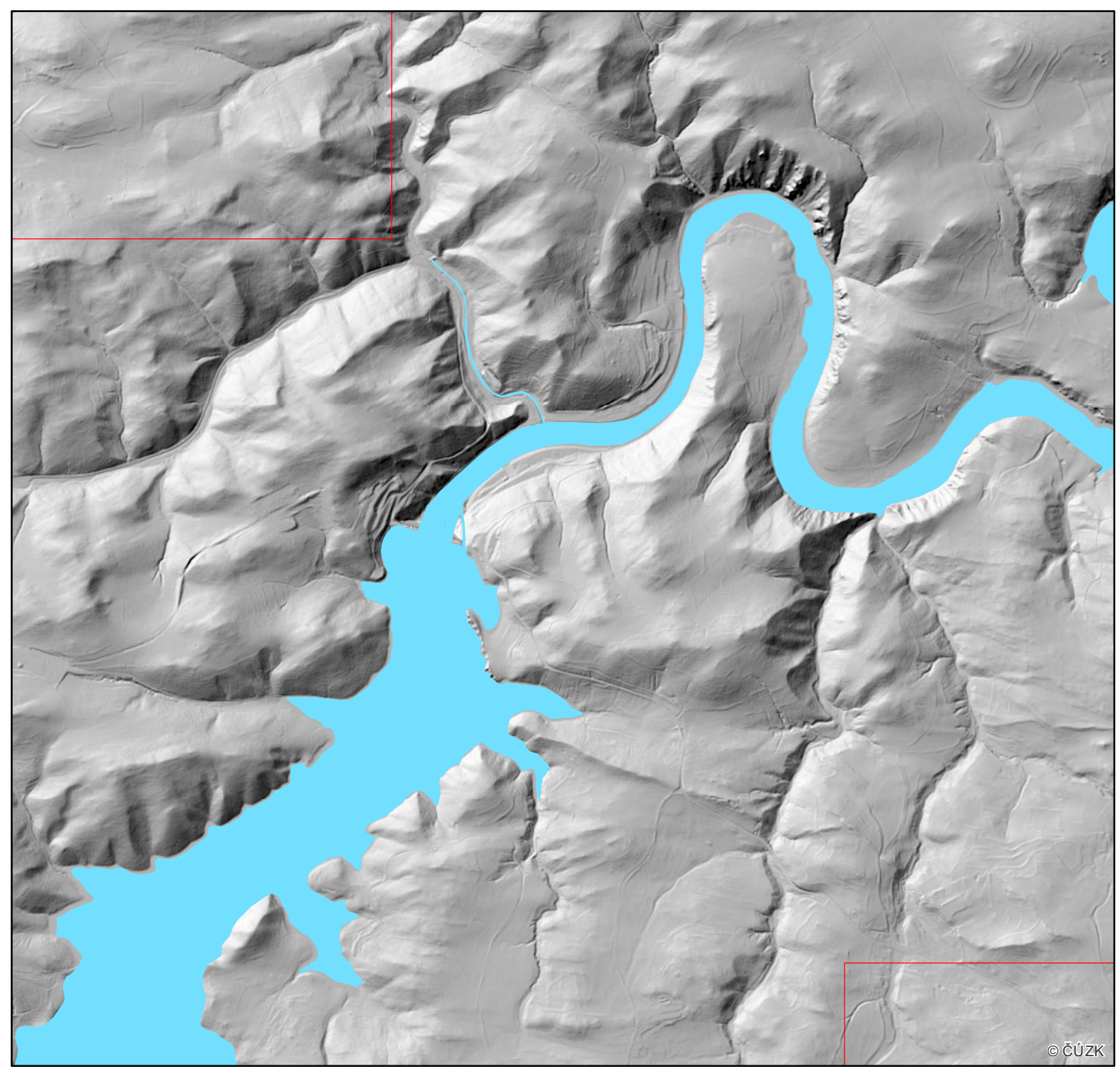
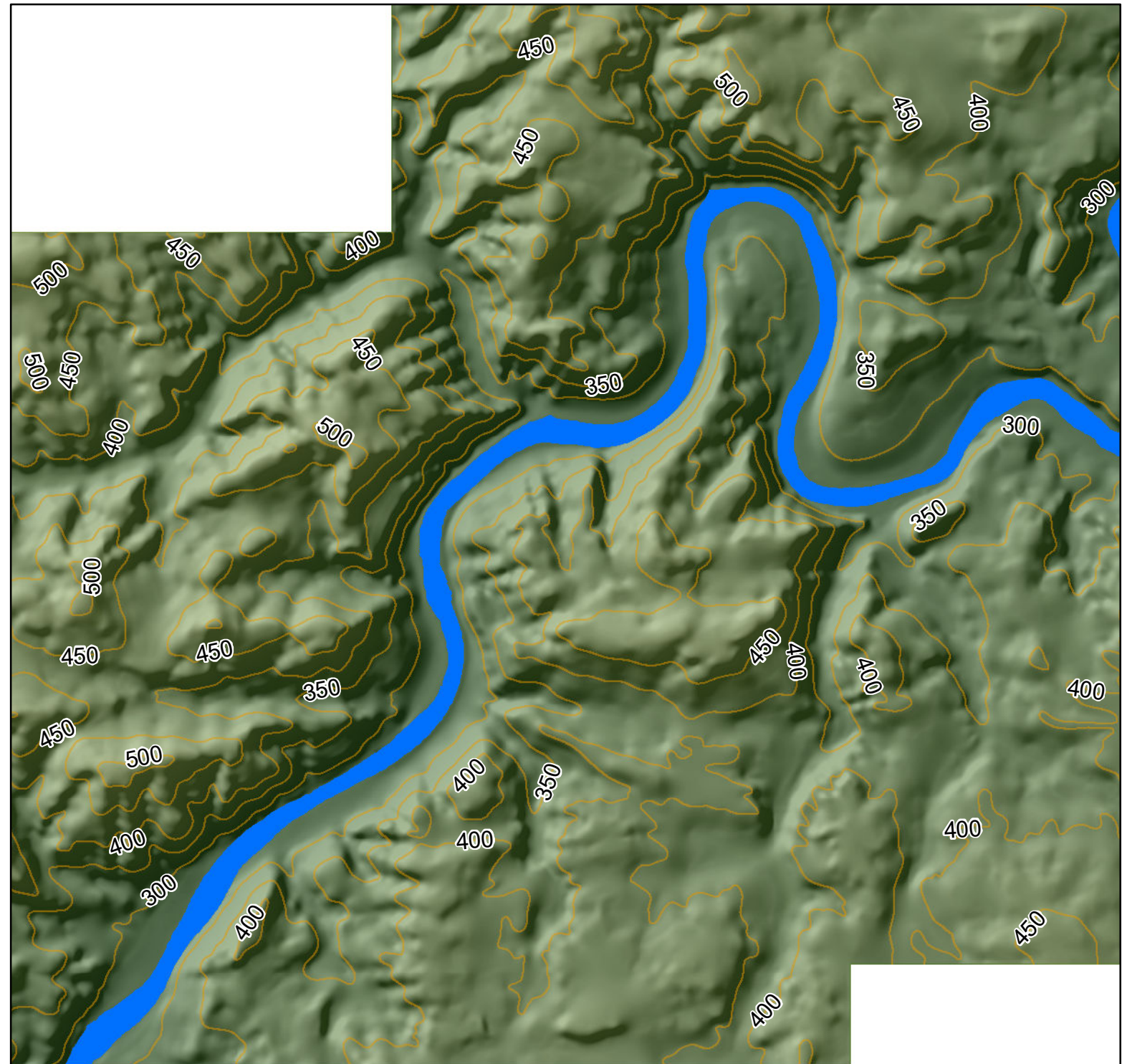
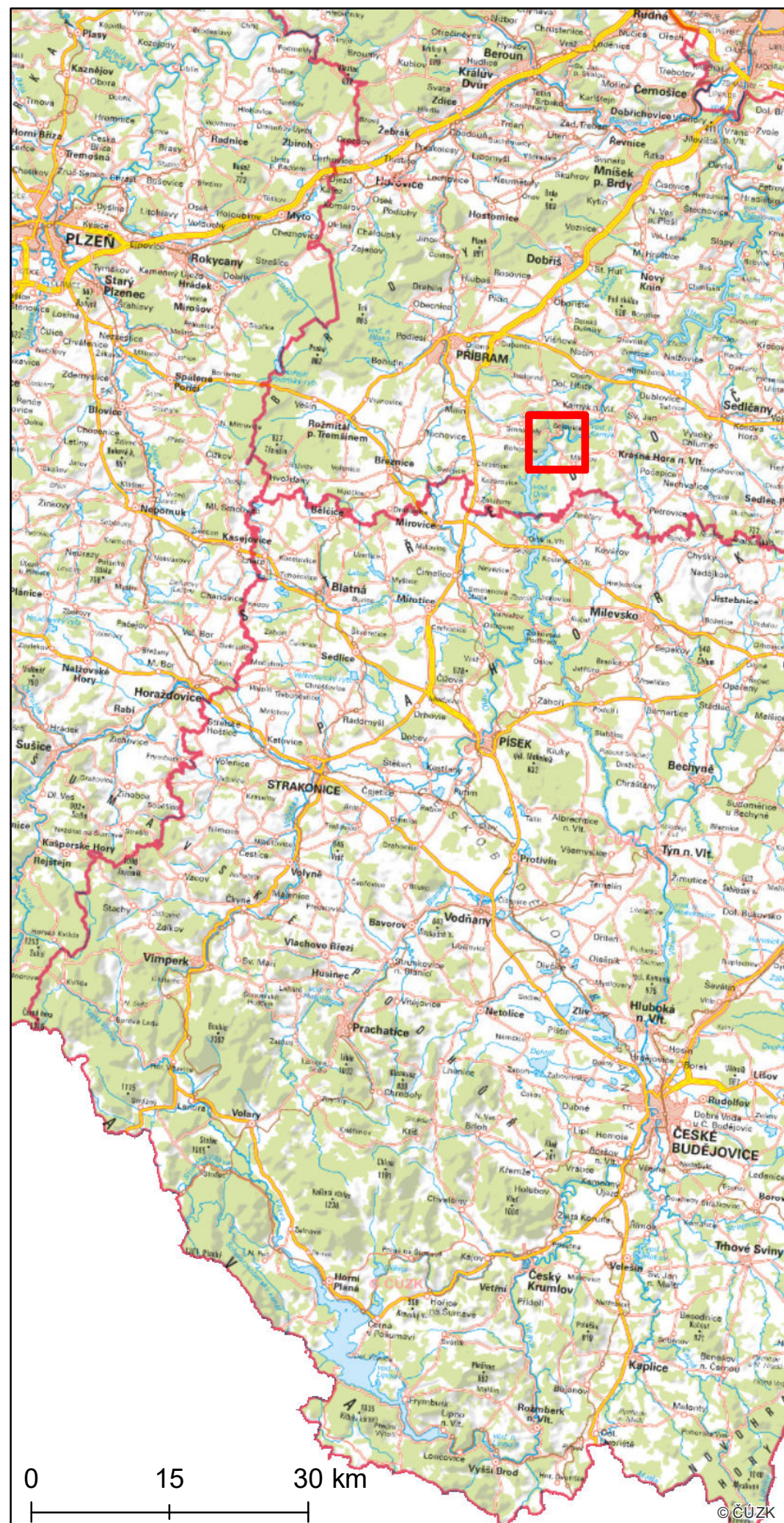
Legenda

-  Původní tok řeky Vltavy
-  Současný tok řeky Vltavy
-  Oblast zahrnutá do rekonstrukce reliéfu
-  Vrstevnice (interval 50 m)







Rekonstrukce reliéfu v okolí původního koryta řeky Vltavy - podrobná studie

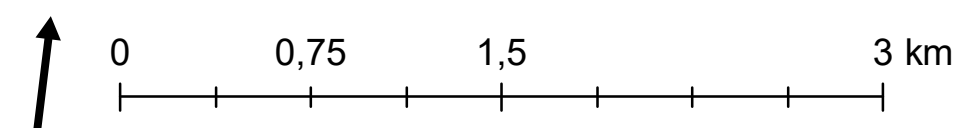
Mapový list č. 45 z 57



Legenda

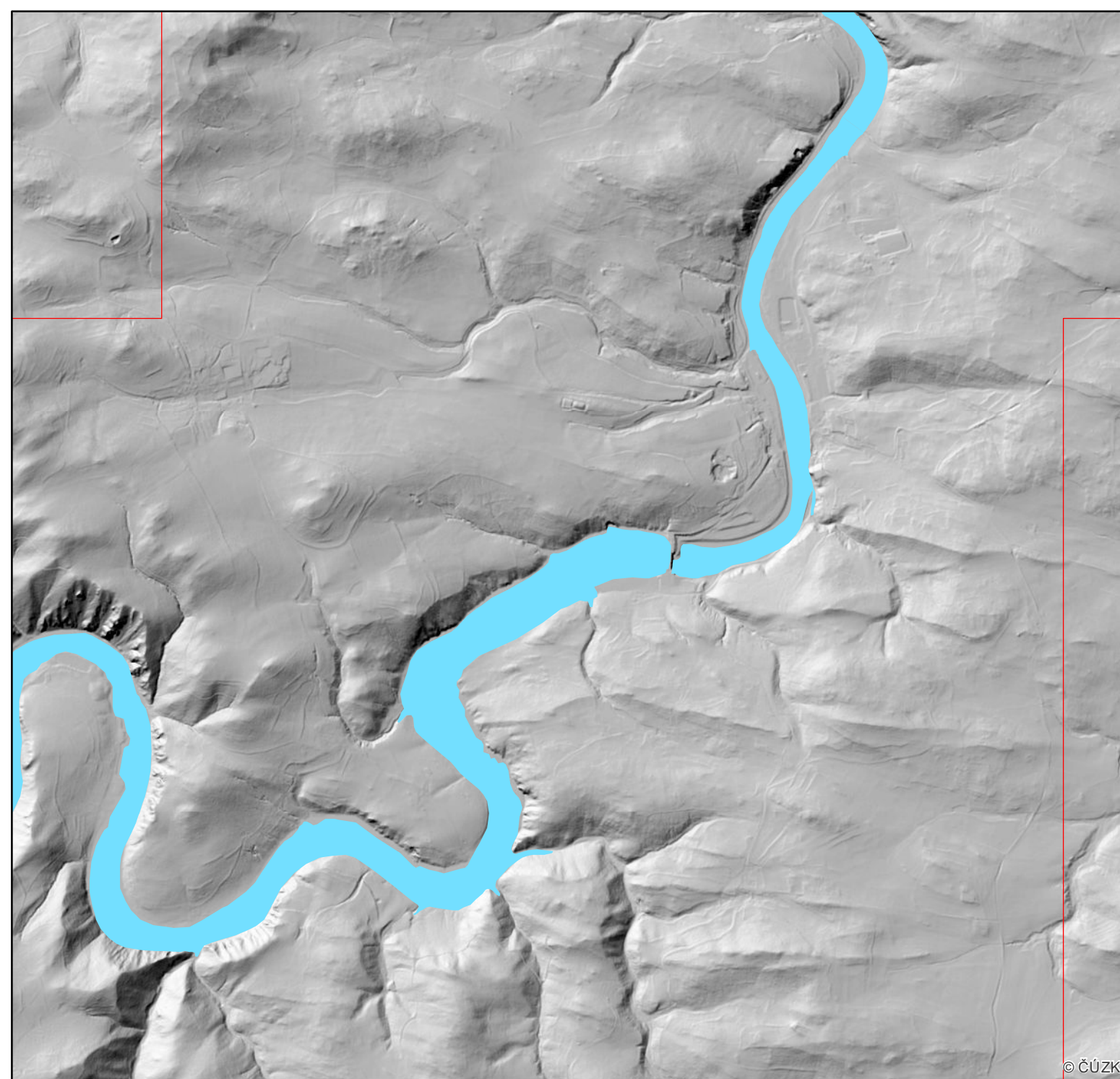
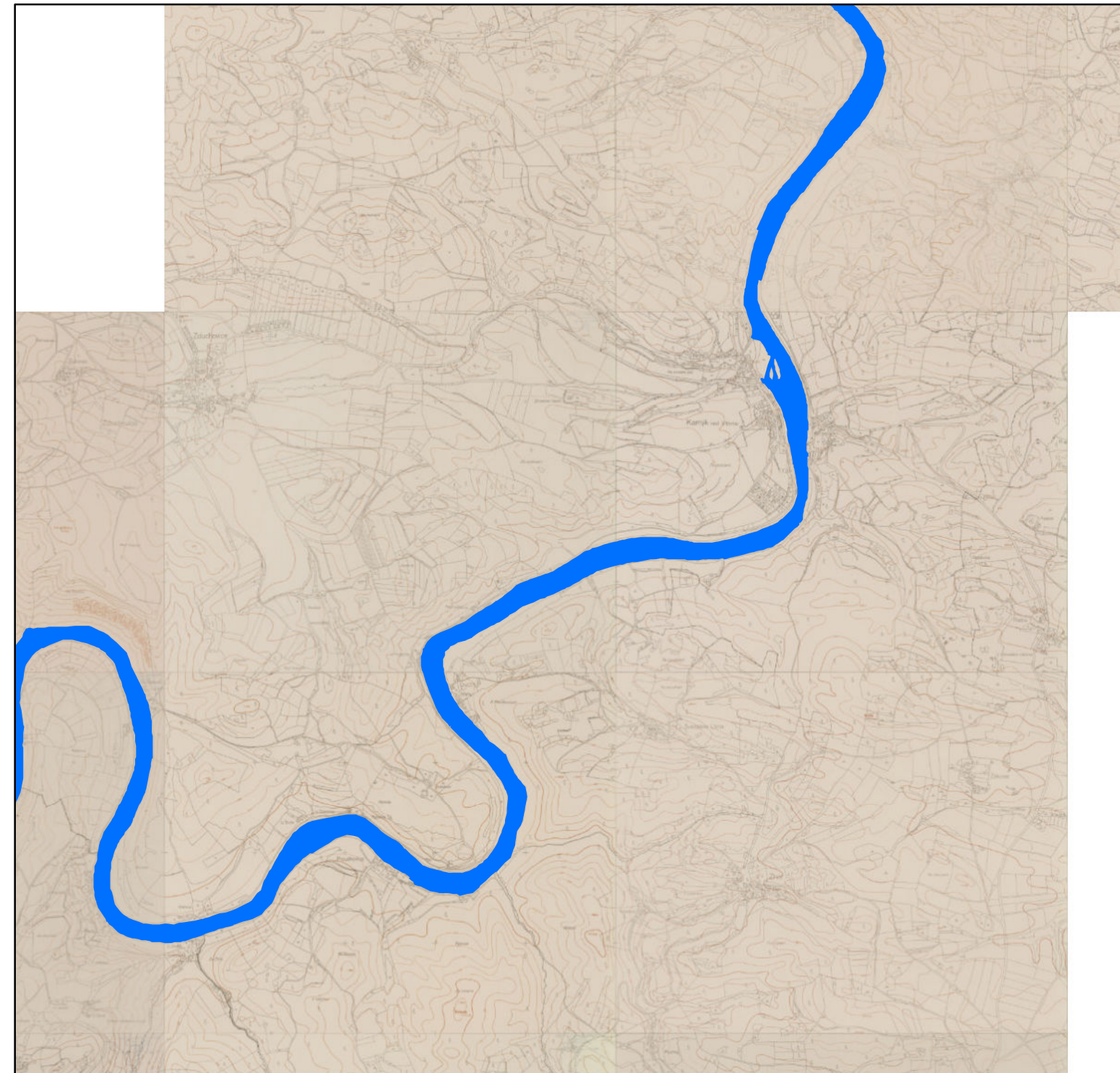
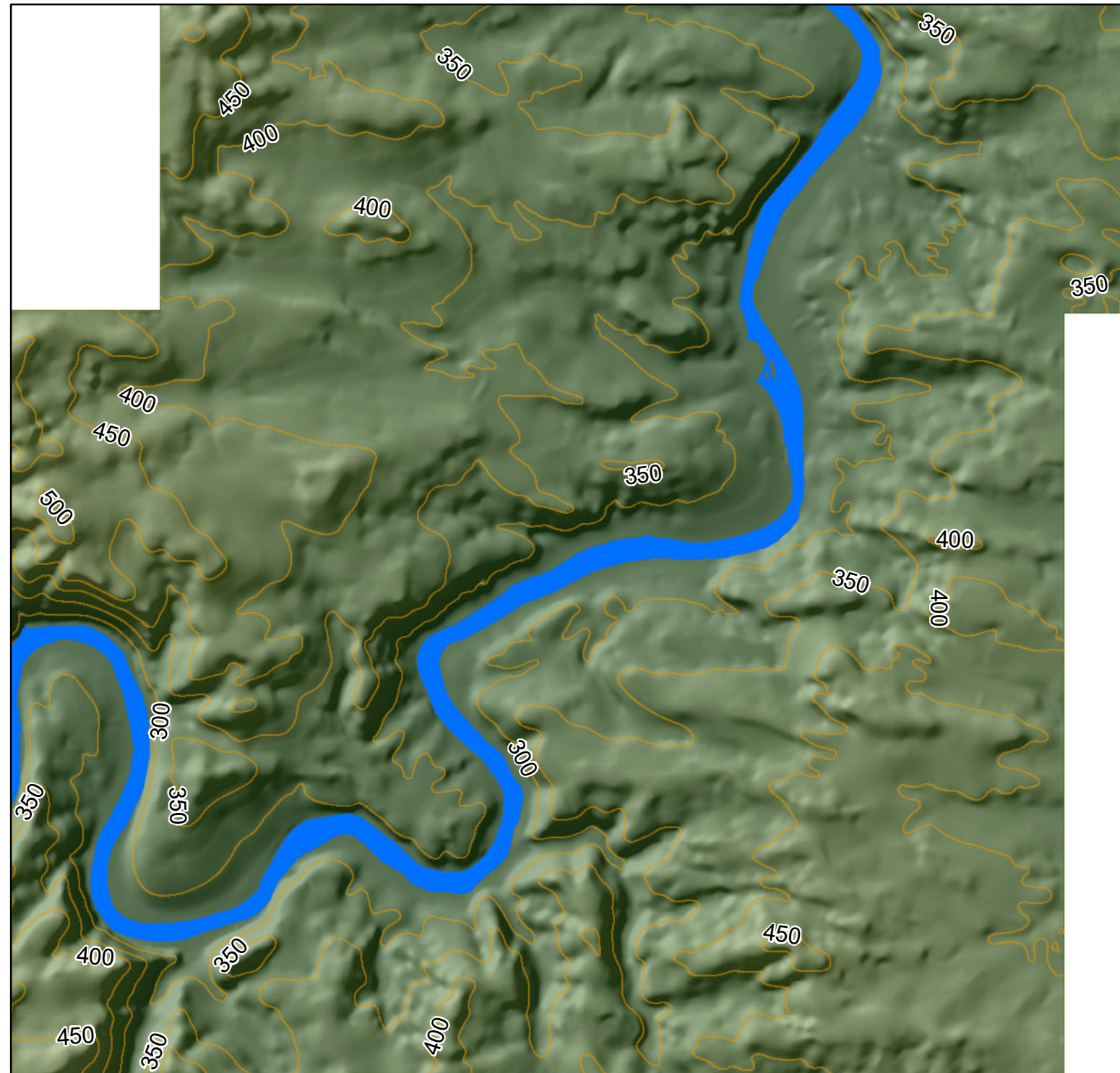
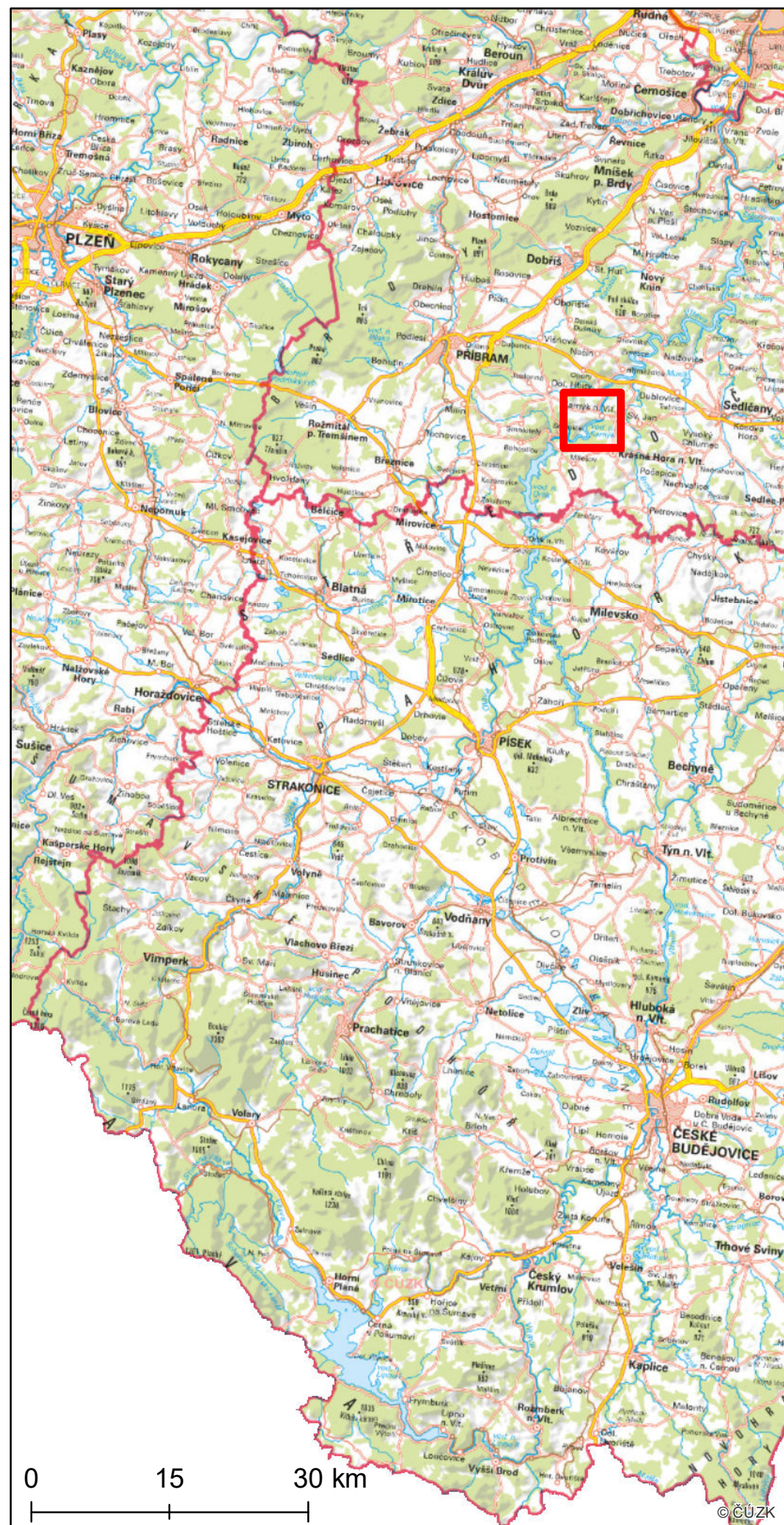
-  Původní tok řeky Vltavy
-  Současný tok řeky Vltavy
-  Oblast zahrnutá do rekonstrukce reliéfu
-  Vrstevnice (interval 50 m)

Mapu vytvořil: doc. Ing. Jan Pacina, Ph.D., červen 2019
 Použitá data: SMO-5 z roku 1953, DMR 5G, ZM 10 © ČÚZK
 Rekonstrukce výškopisu odvozena z map SMO-5 z roku 1953







Rekonstrukce reliéfu v okolí původního koryta řeky Vltavy - podrobná studie

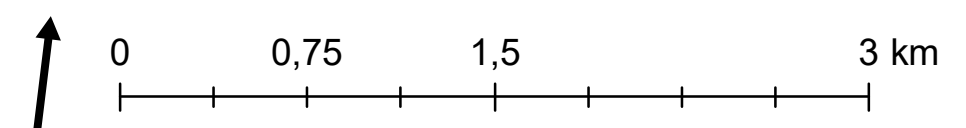
Mapový list č. 46 z 57



Legenda

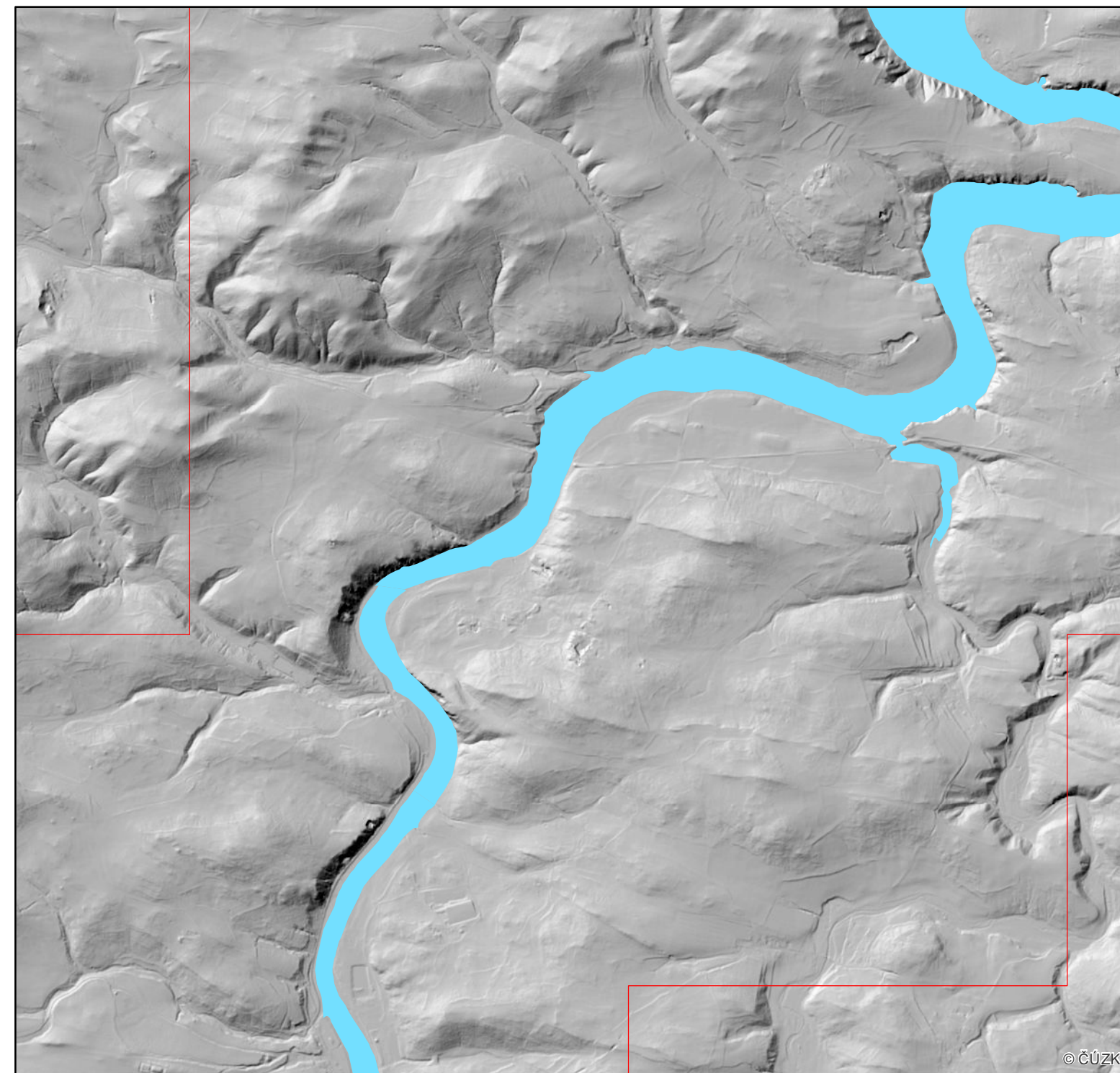
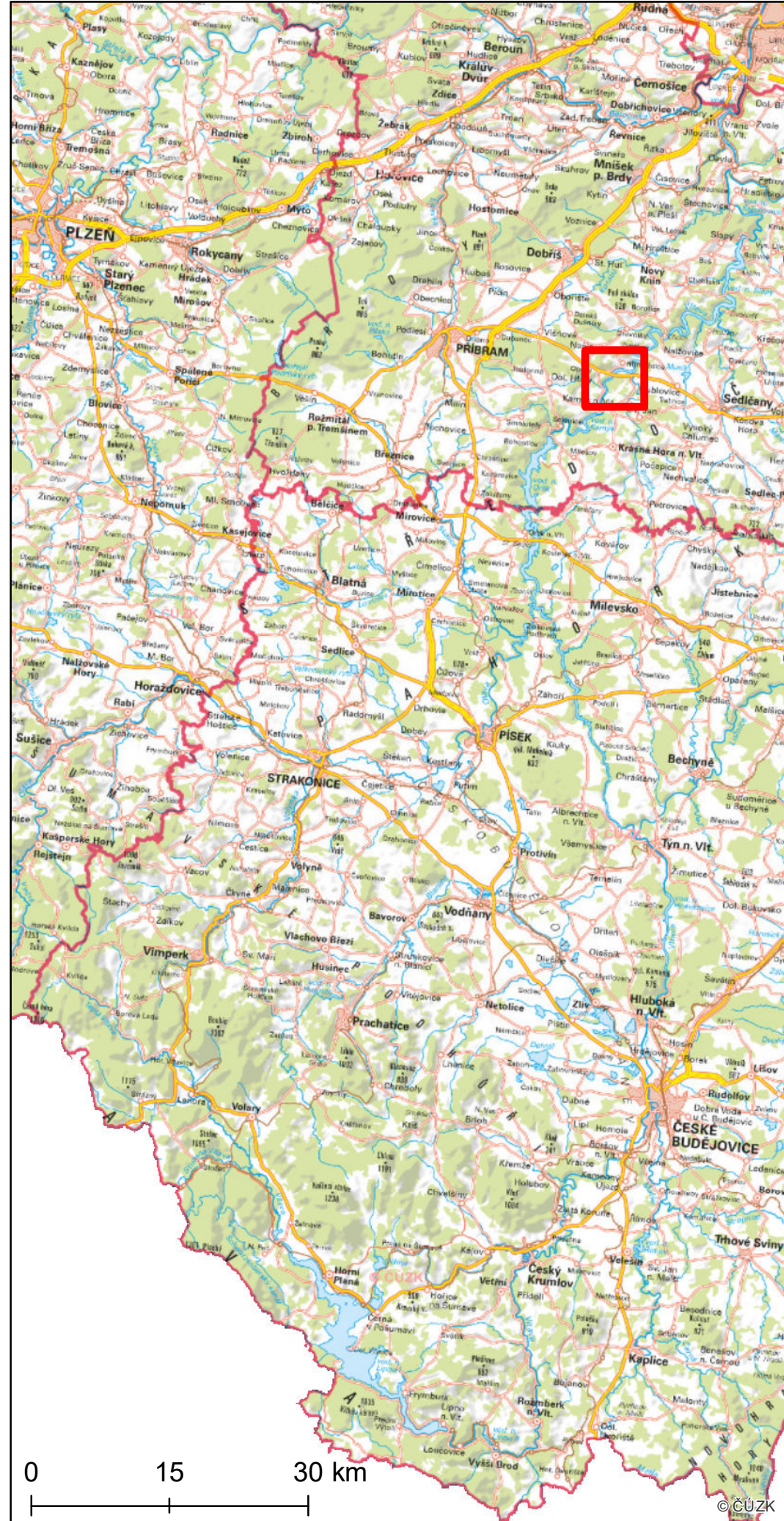
-  Původní tok řeky Vltavy
-  Současný tok řeky Vltavy
-  Oblast zahrnutá do rekonstrukce reliéfu
-  Vrstevnice (interval 50 m)

Mapu vytvořil: doc. Ing. Jan Pacina, Ph.D., červen 2019
 Použitá data: SMO-5 z roku 1953, DMR 5G, ZM 10 © ČÚZK
 Rekonstrukce výškopisu odvozena z map SMO-5 z roku 1953







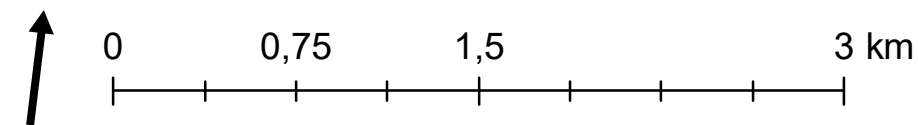
Rekonstrukce reliéfu v okolí původního koryta řeky Vltavy - podrobná studie

Mapový list č. 47 z 57



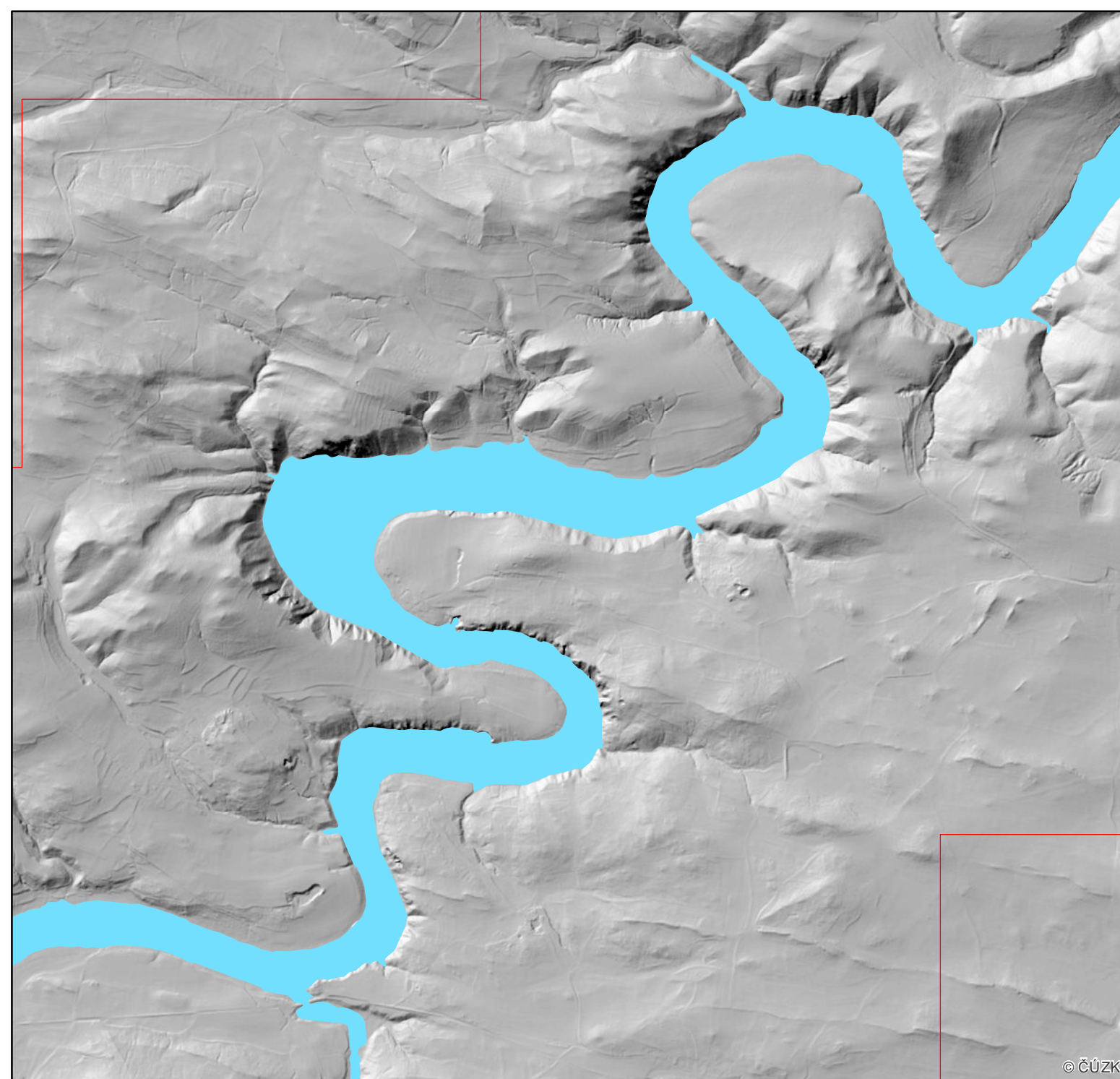
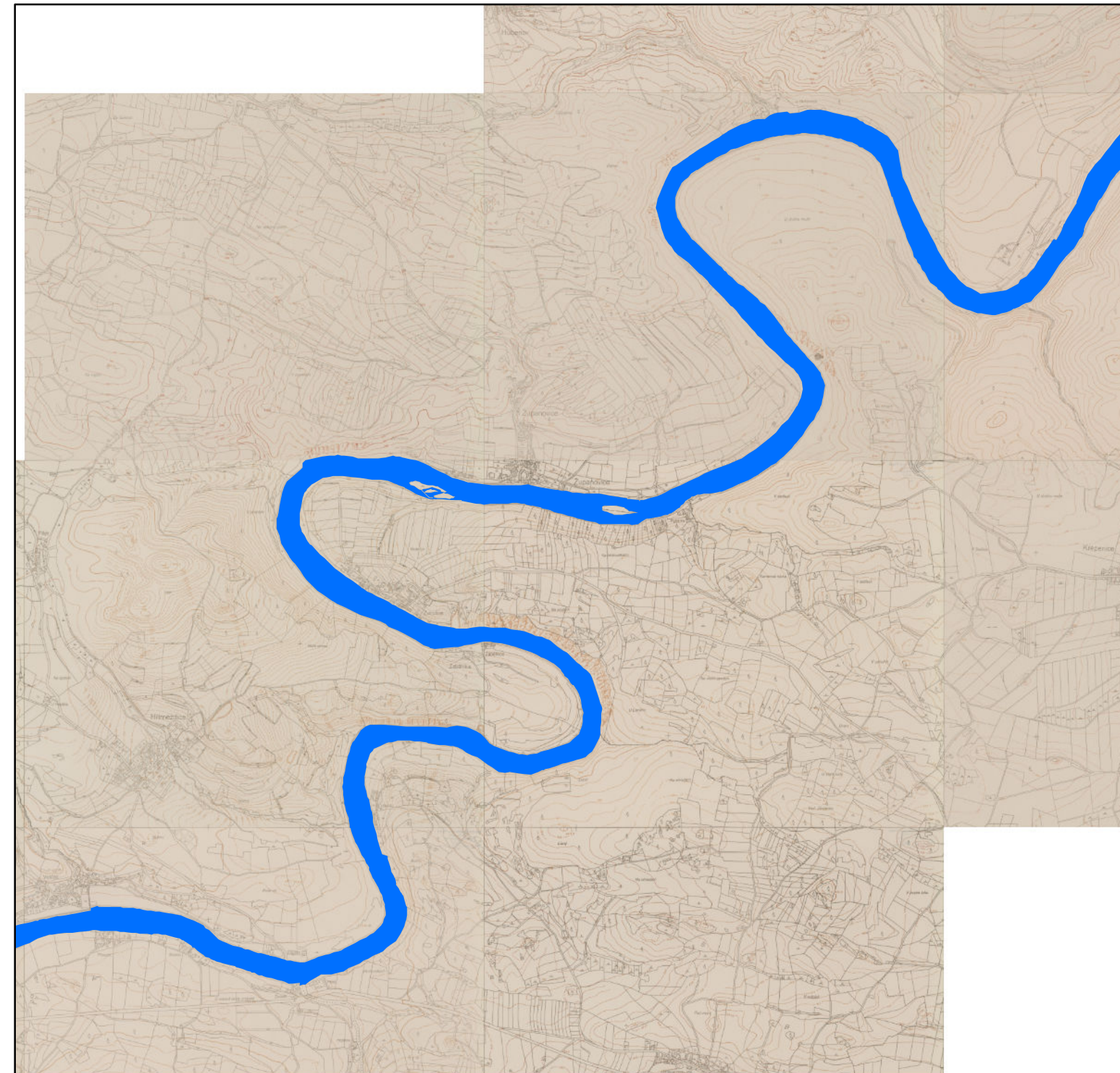
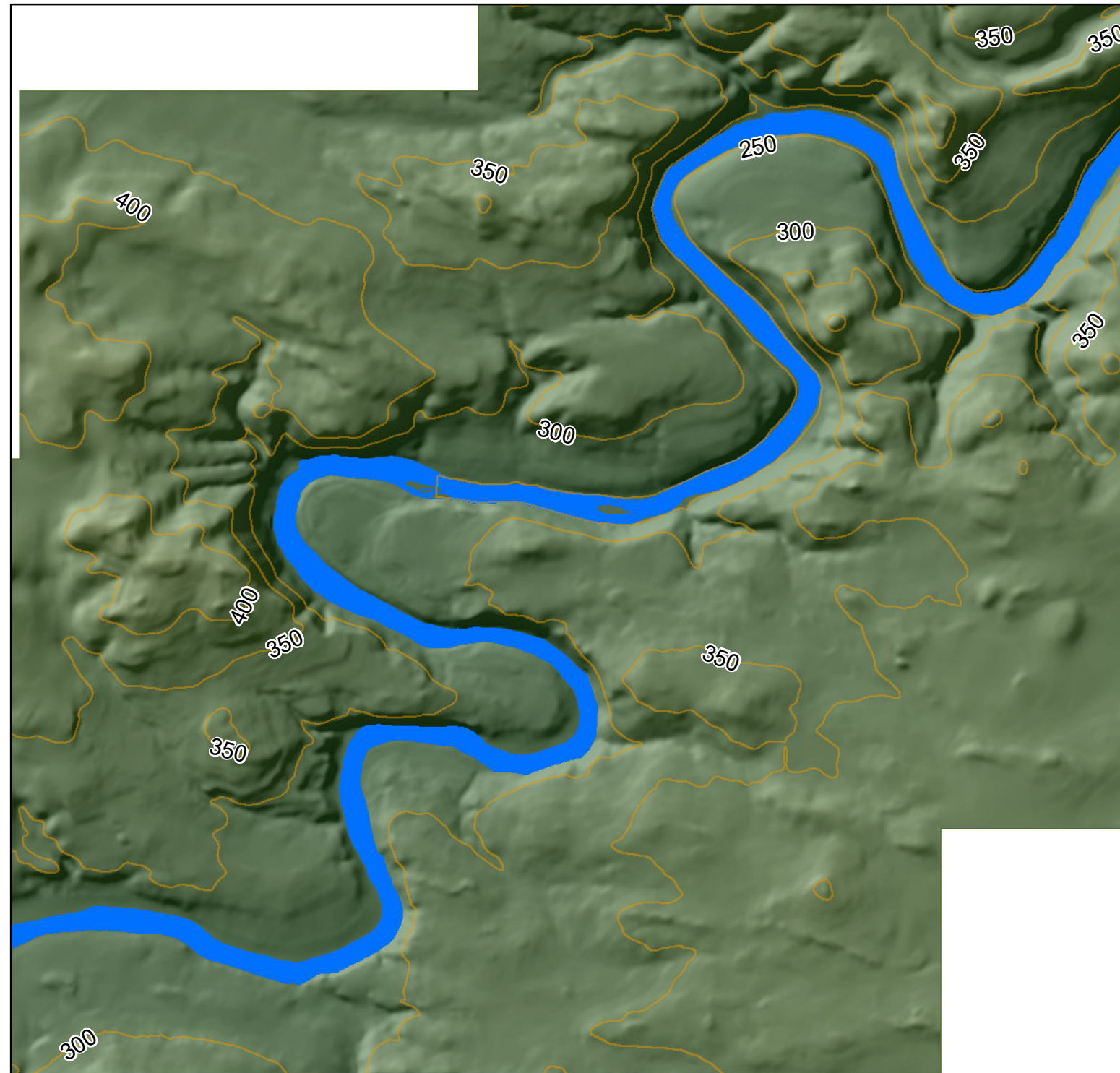
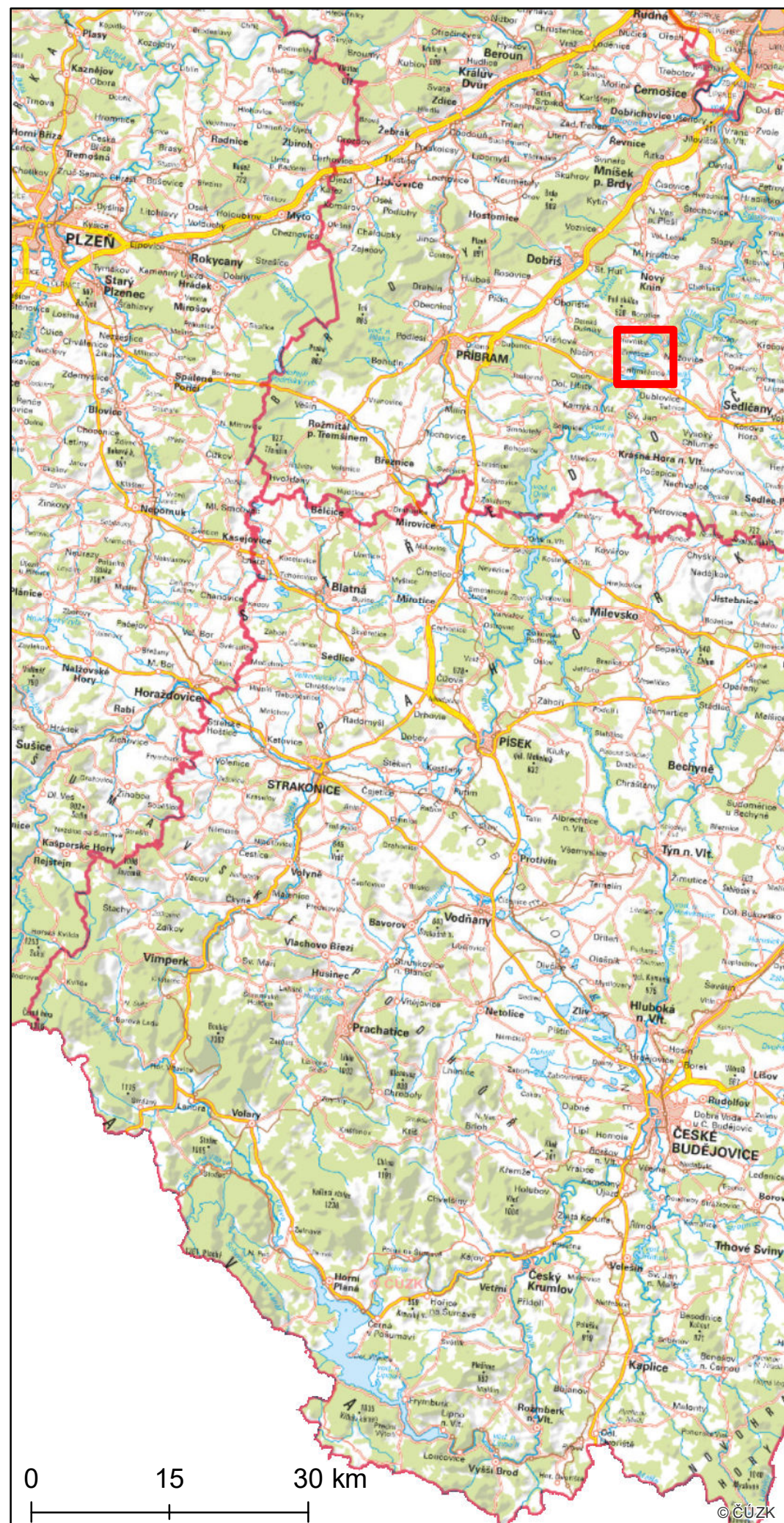
Legenda

-  Původní tok řeky Vltavy
-  Současný tok řeky Vltavy
-  Oblast zahrnutá do rekonstrukce reliéfu
-  Vrstevnice (interval 50 m)







Rekonstrukce reliéfu v okolí původního koryta řeky Vltavy - podrobná studie

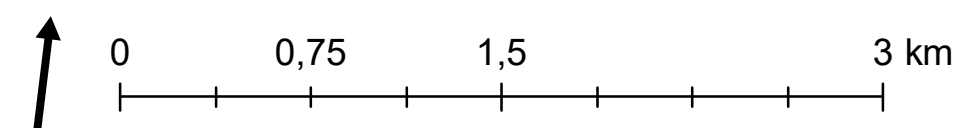
Mapový list č. 48 z 57



Legenda

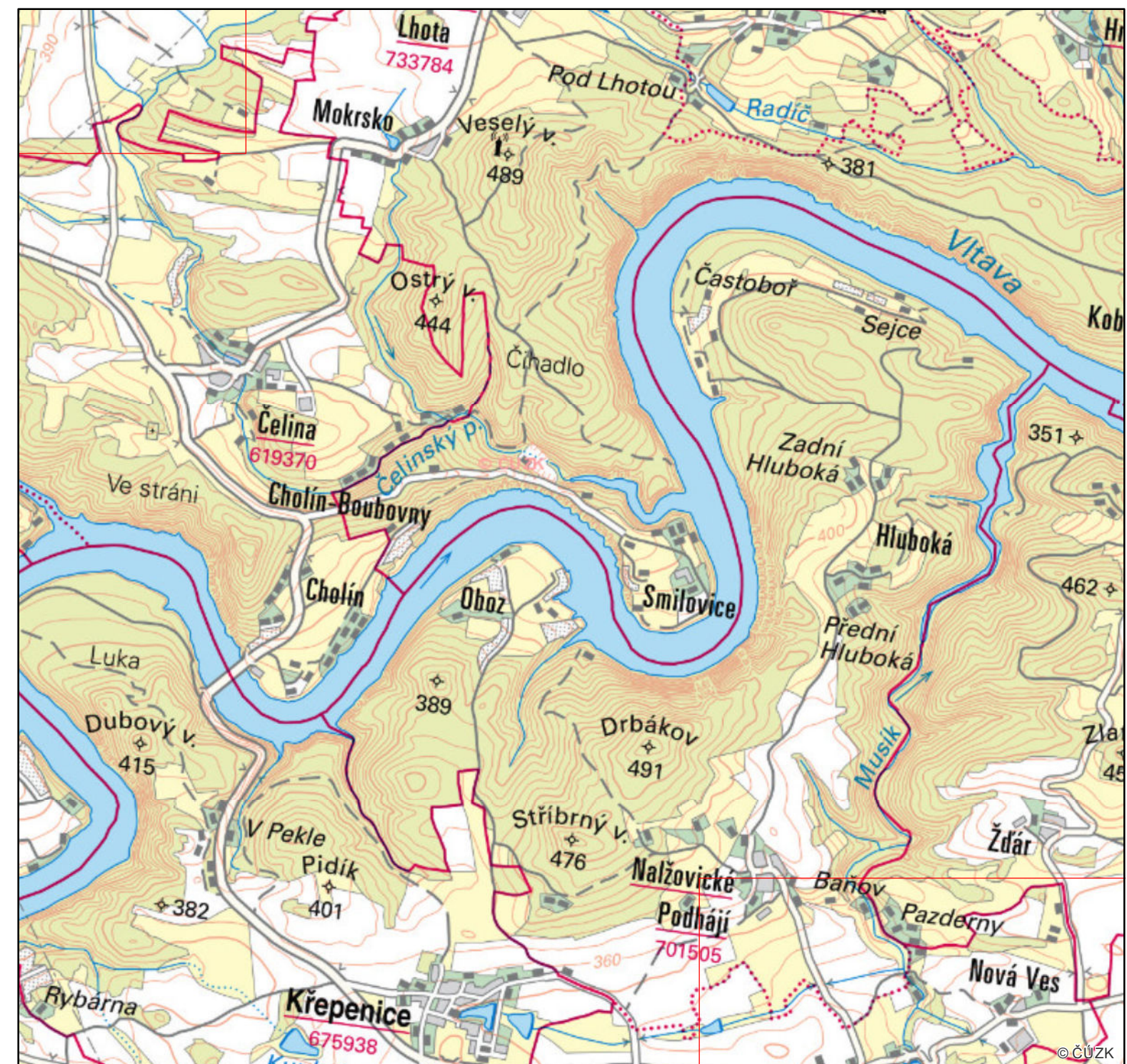
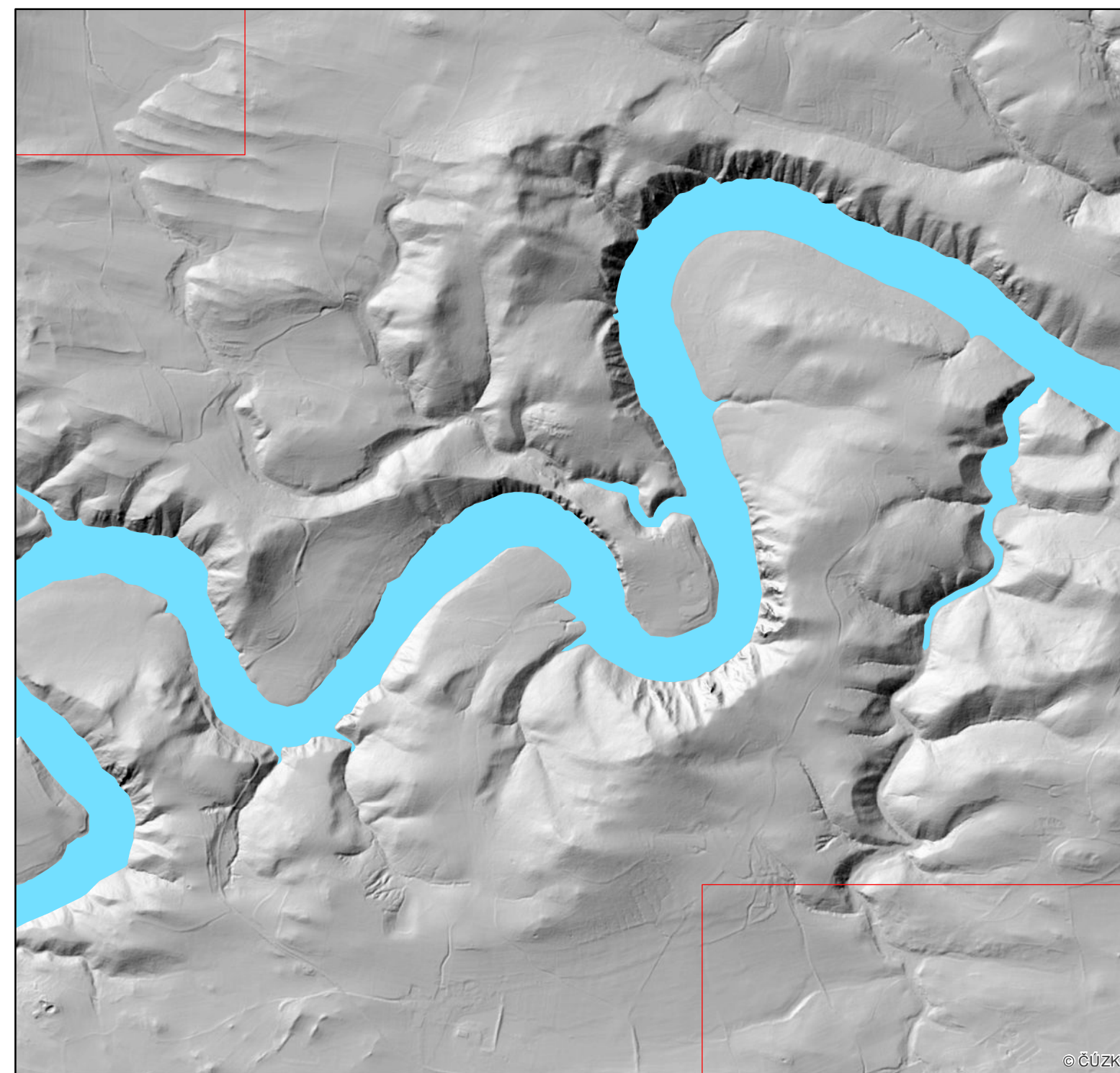
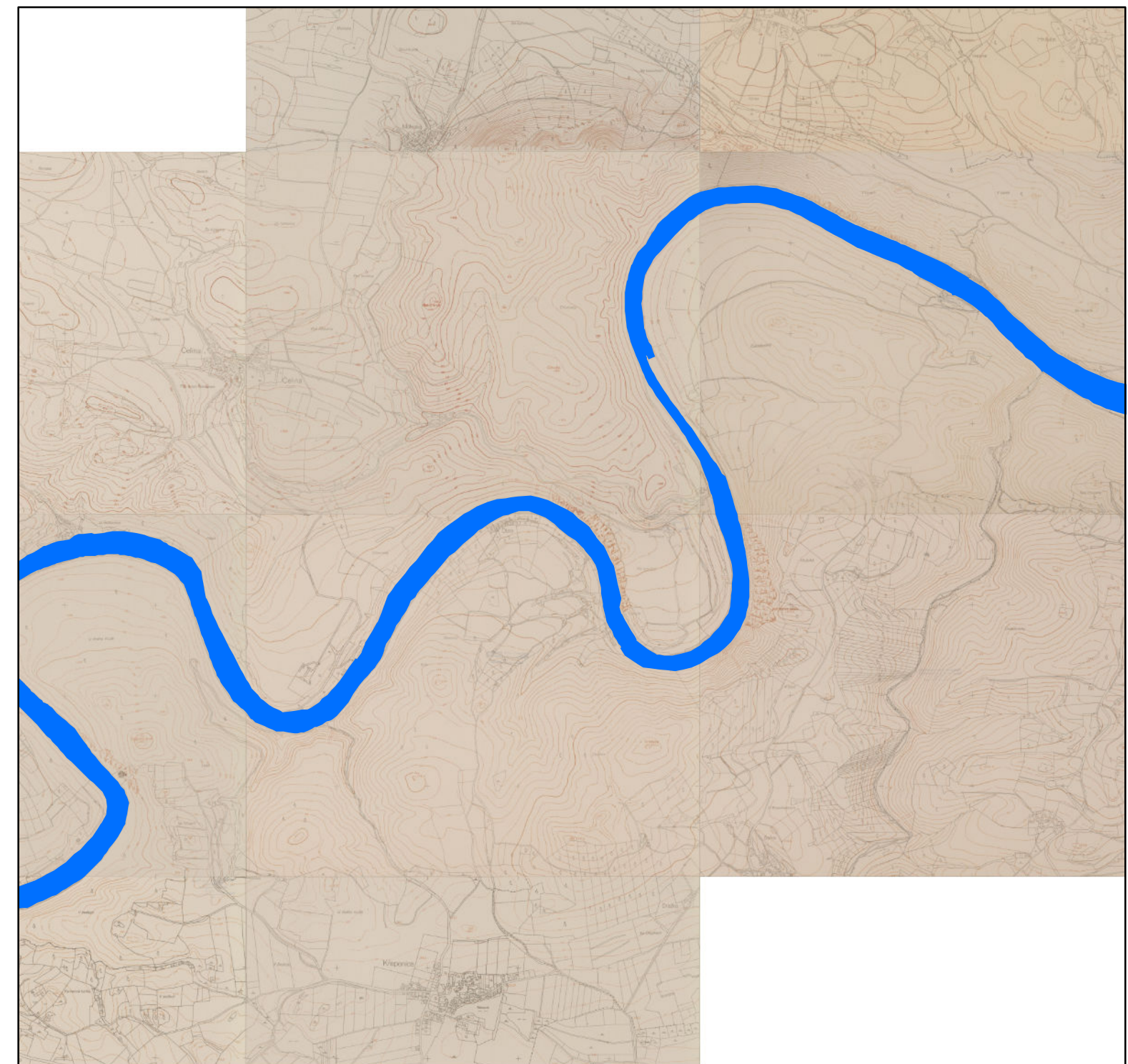
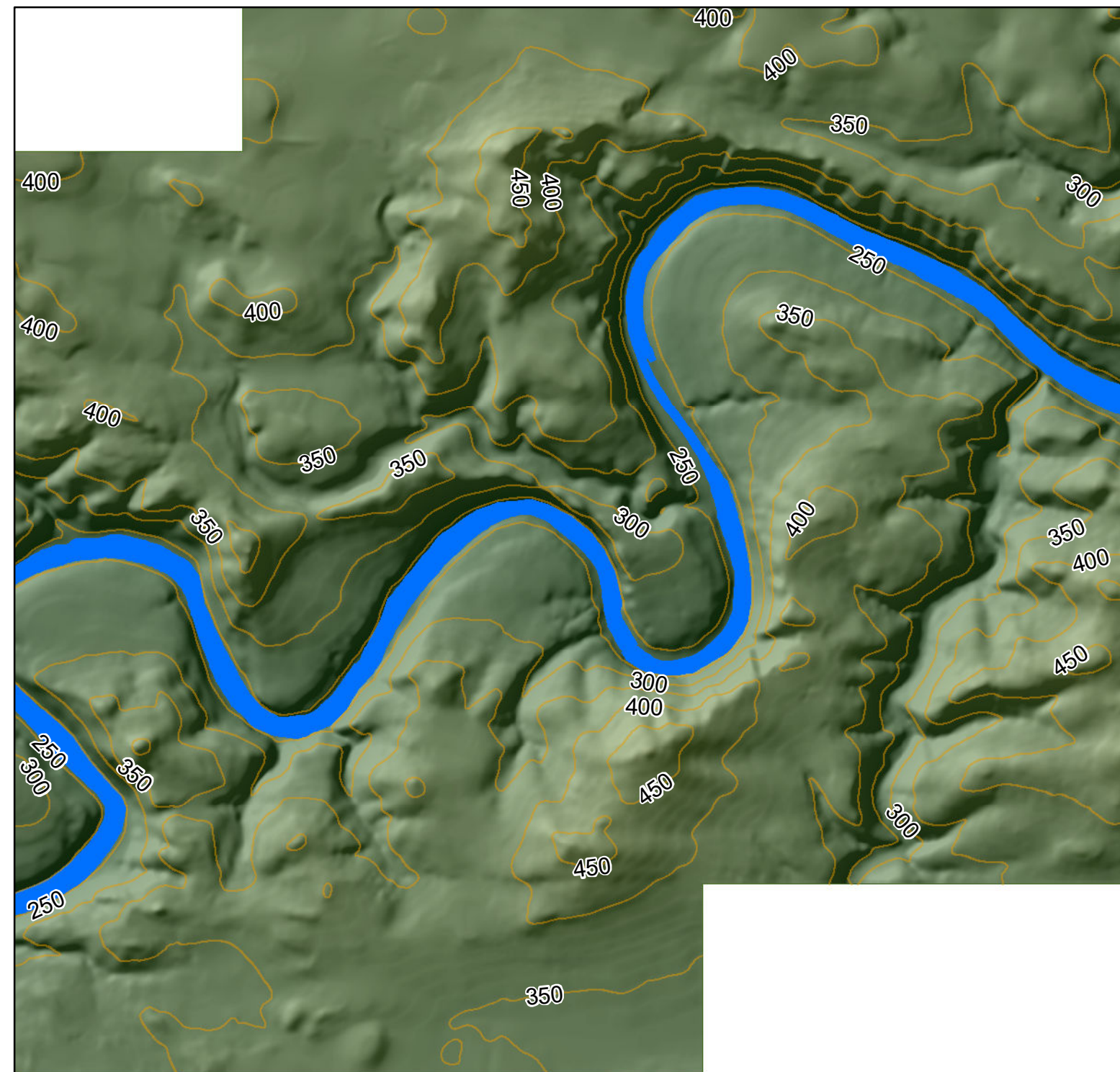
-  Původní tok řeky Vltavy
-  Současný tok řeky Vltavy
-  Oblast zahrnutá do rekonstrukce reliéfu
-  Vrstevnice (interval 50 m)

Mapu vytvořil: doc. Ing. Jan Pacina, Ph.D., červen 2019
 Použitá data: SMO-5 z roku 1953, DMR 5G, ZM 10 © ČÚZK
 Rekonstrukce výškopisu odvozena z map SMO-5 z roku 1953







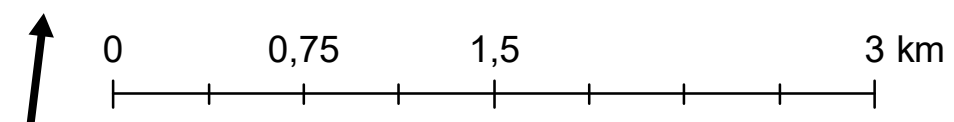
Rekonstrukce reliéfu v okolí původního koryta řeky Vltavy - podrobná studie

Mapový list č. 49 z 57



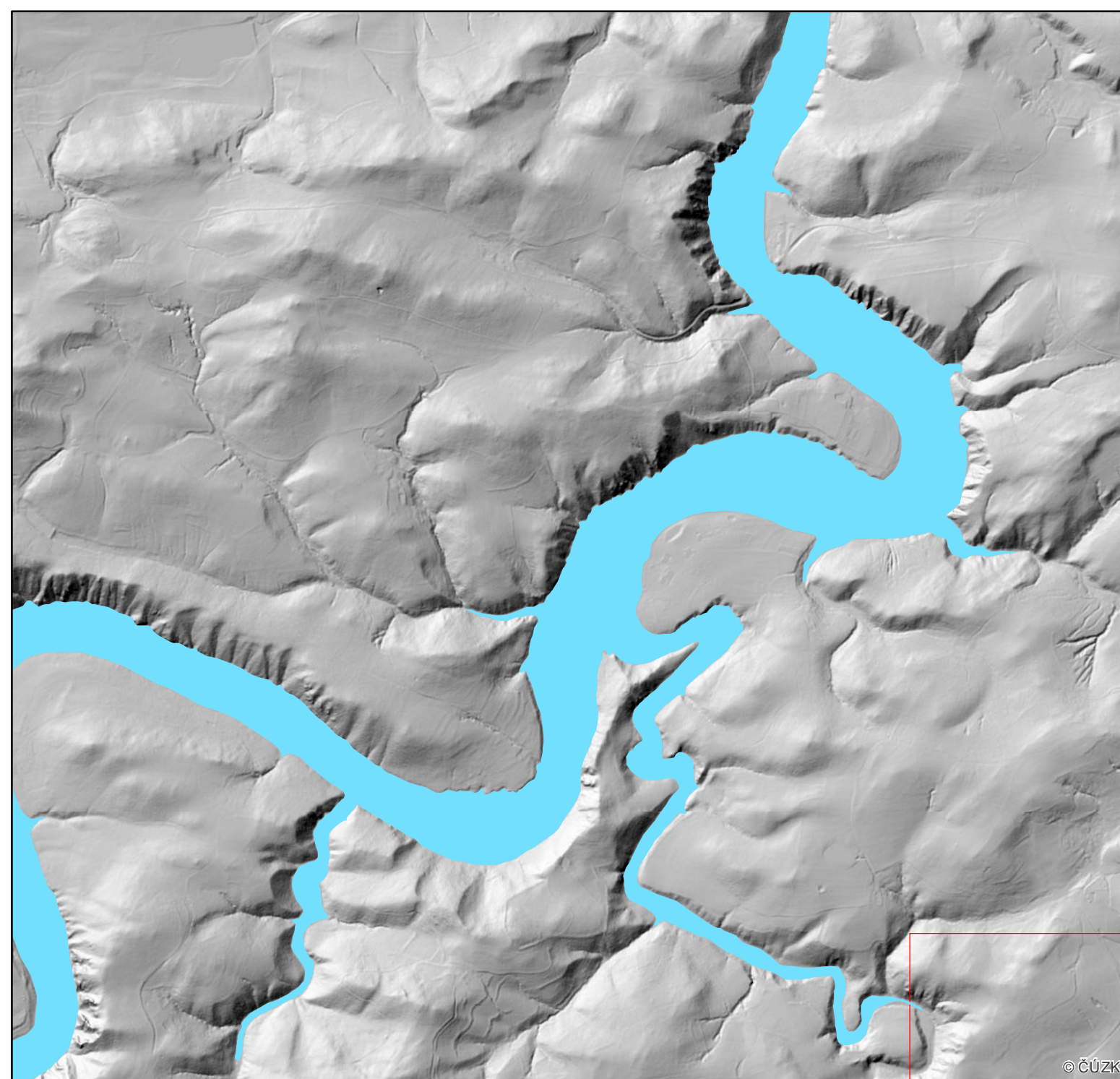
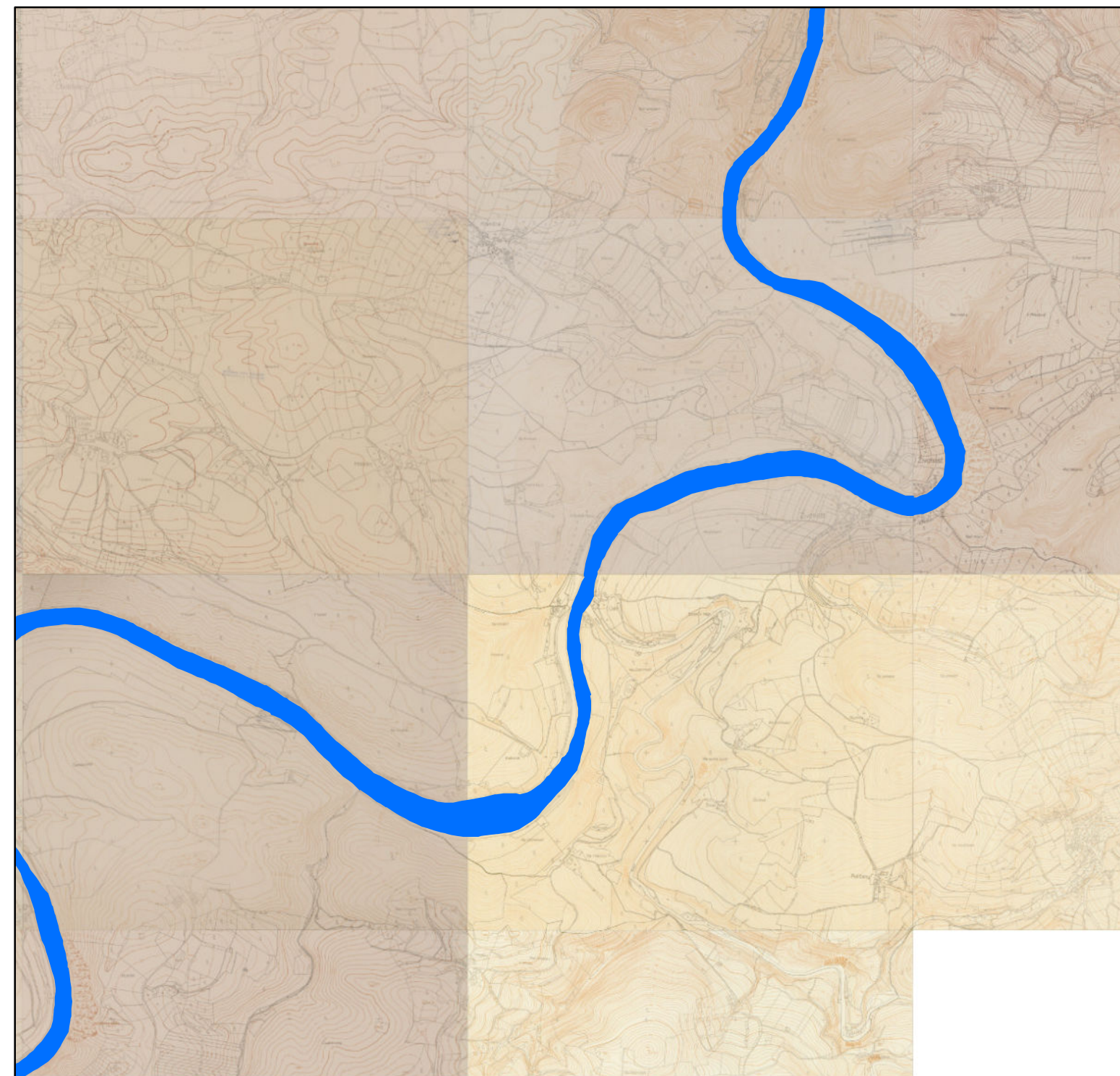
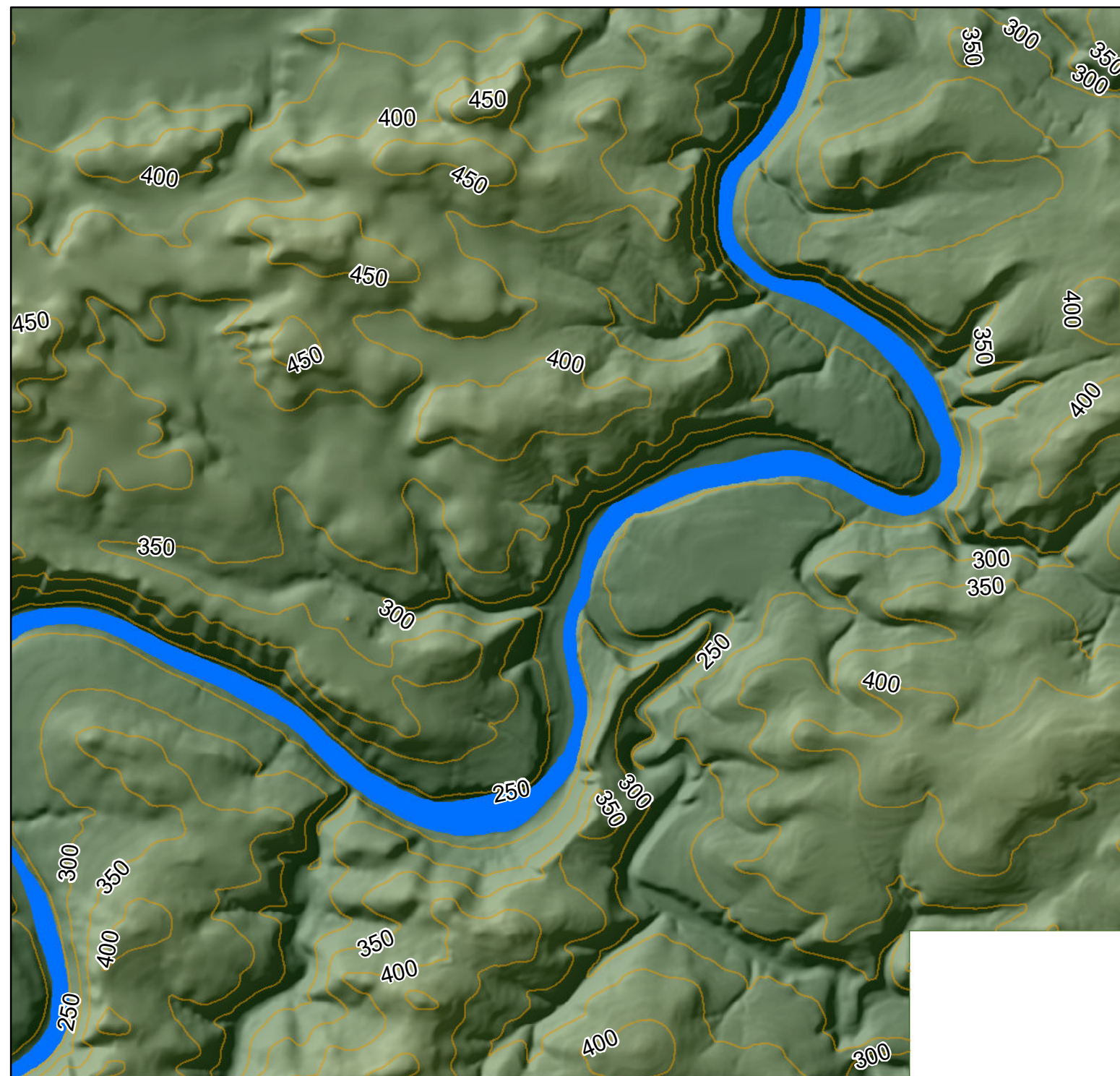
Legenda

-  Původní tok řeky Vltavy
-  Současný tok řeky Vltavy
-  Oblast zahrnutá do rekonstrukce reliéfu
-  Vrstevnice (interval 50 m)







Rekonstrukce reliéfu v okolí původního koryta řeky Vltavy - podrobná studie

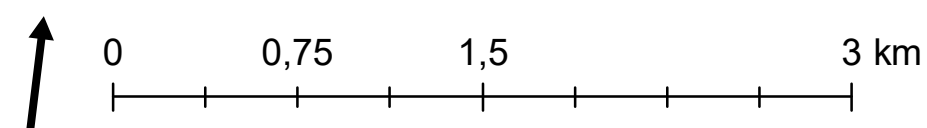
Mapový list č. 50 z 57



Legenda

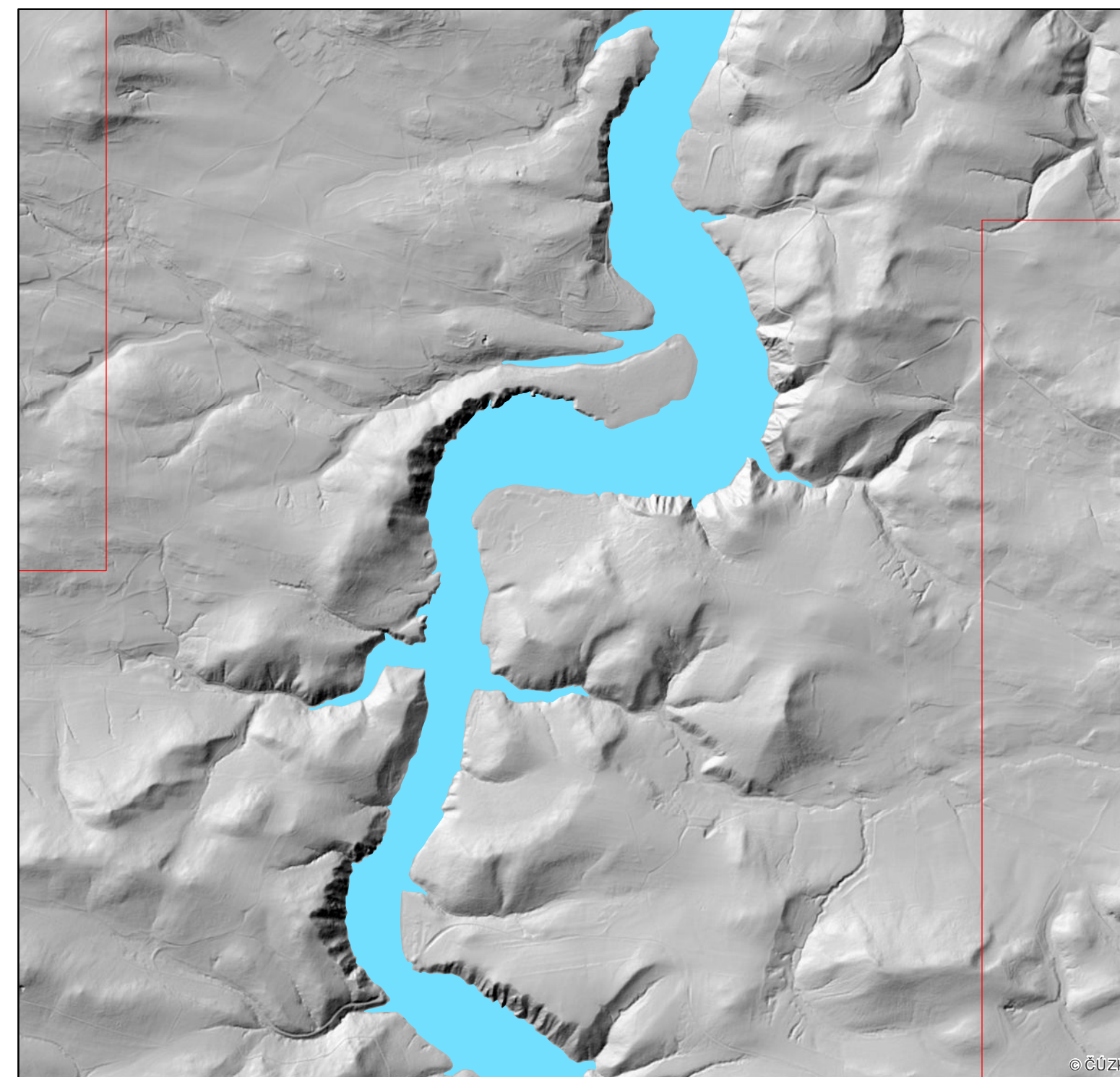
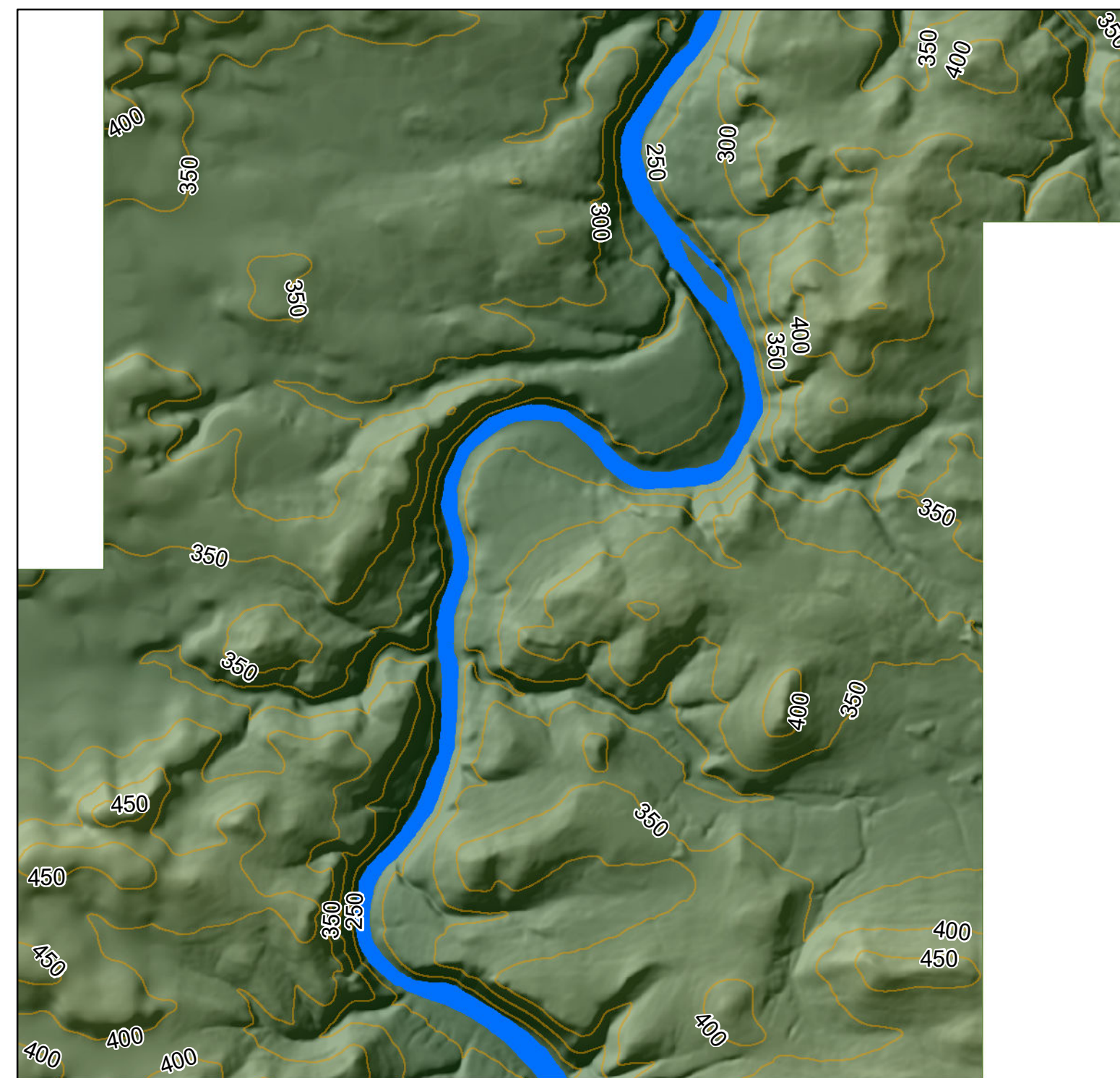
-  Původní tok řeky Vltavy
-  Současný tok řeky Vltavy
-  Oblast zahrnutá do rekonstrukce reliéfu
-  Vrstevnice (interval 50 m)

Mapu vytvořil: doc. Ing. Jan Pacina, Ph.D., červen 2019
 Použitá data: SMO-5 z roku 1953, DMR 5G, ZM 10 © ČÚZK
 Rekonstrukce výškopisu odvozena z map SMO-5 z roku 1953







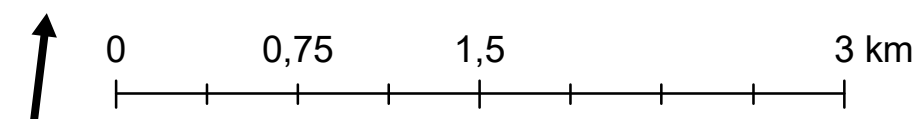
Rekonstrukce reliéfu v okolí původního koryta řeky Vltavy - podrobná studie

Mapový list č. 51 z 57



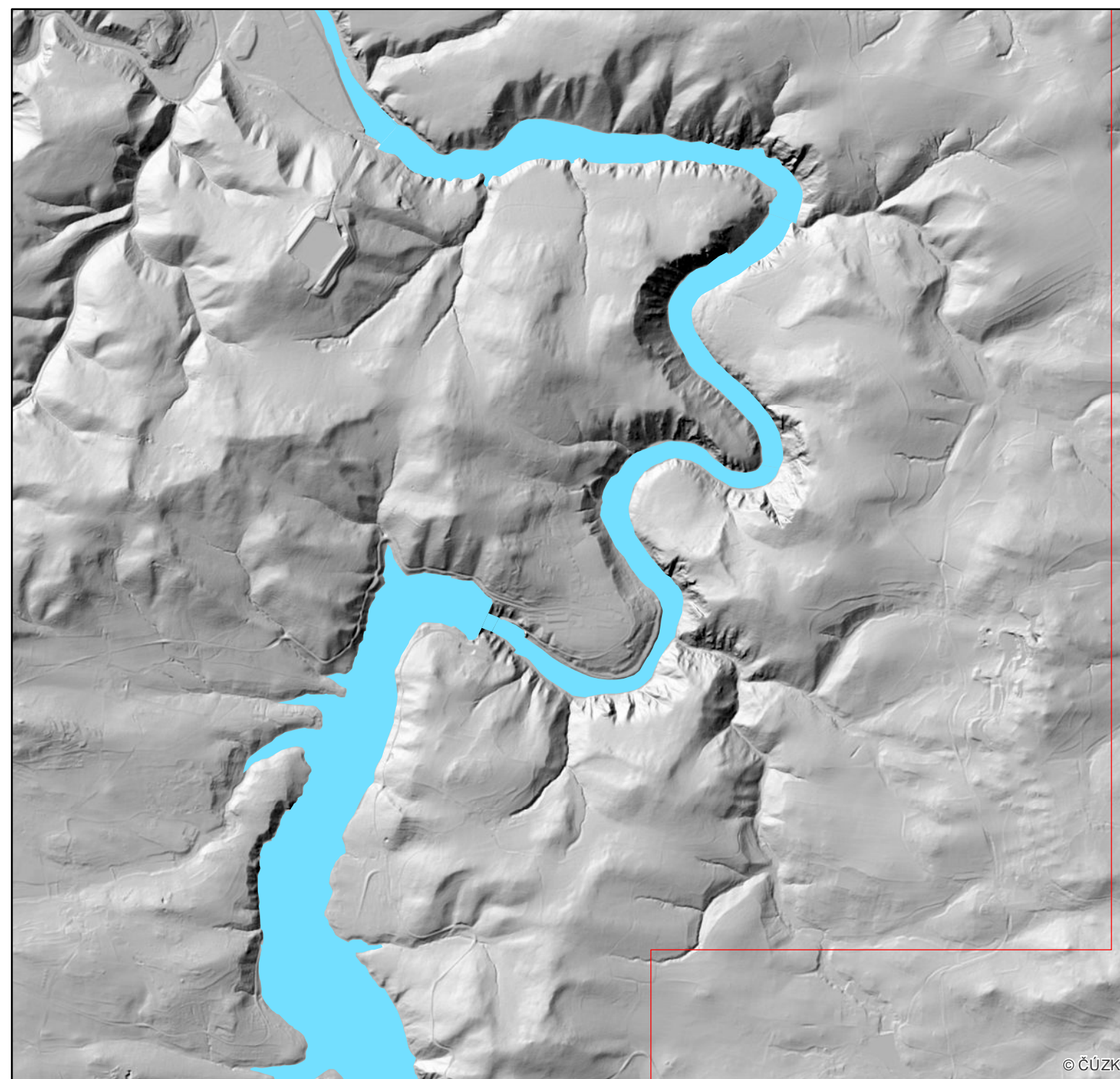
Legenda

-  Původní tok řeky Vltavy
-  Současný tok řeky Vltavy
-  Oblast zahrnutá do rekonstrukce reliéfu
-  Vrstevnice (interval 50 m)







Rekonstrukce reliéfu v okolí původního koryta řeky Vltavy - podrobná studie

Mapový list č. 52 z 57

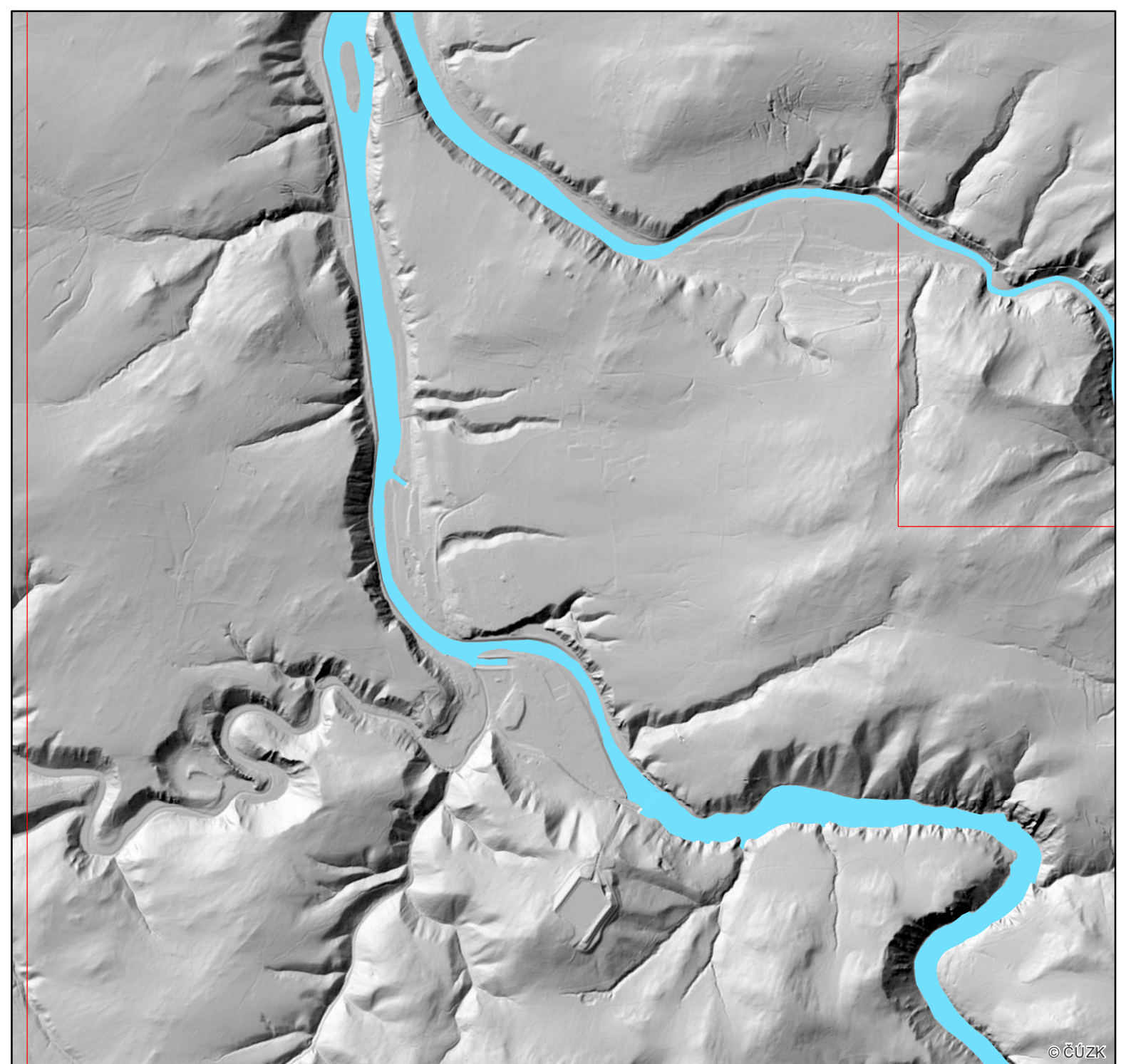
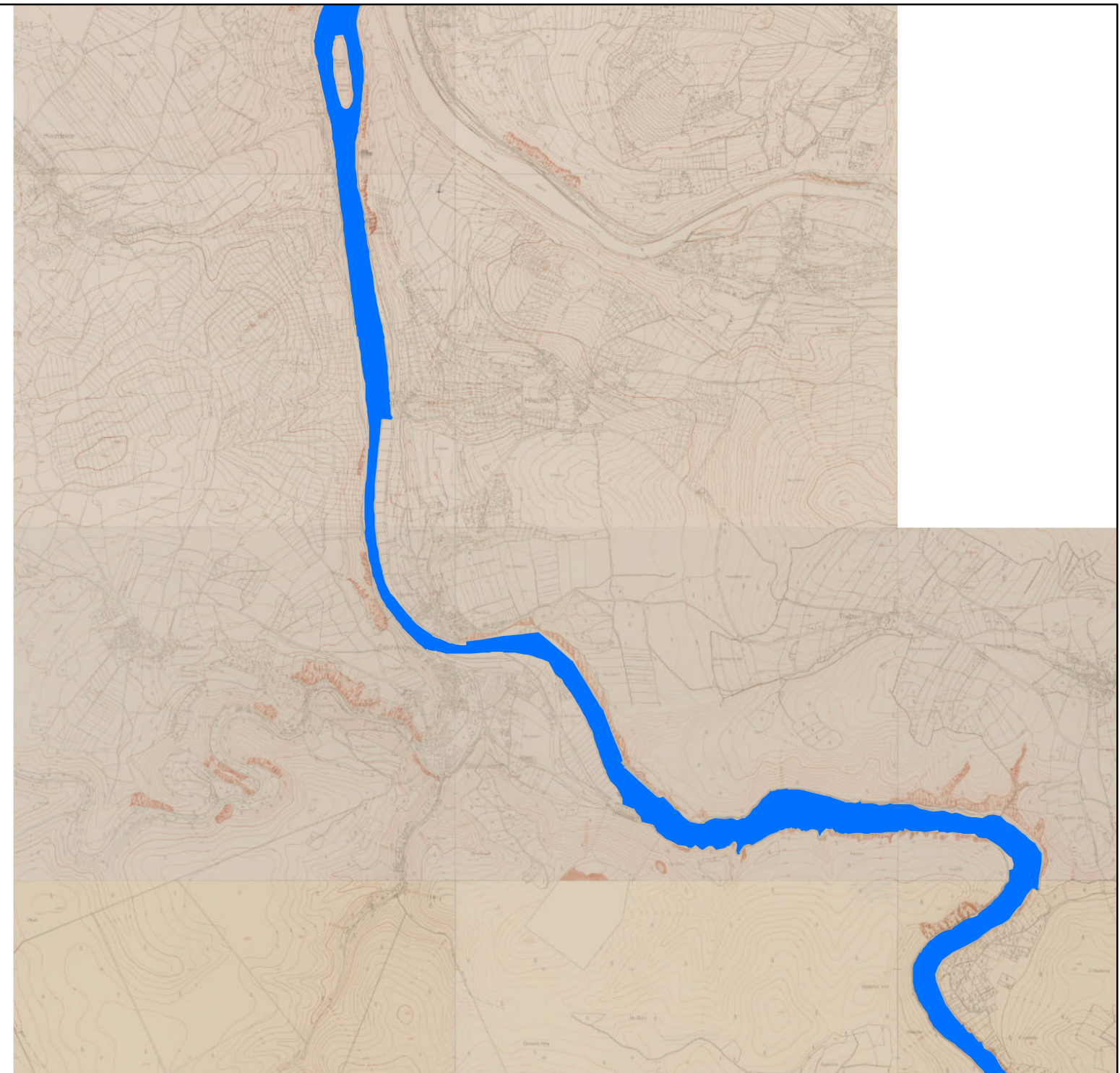
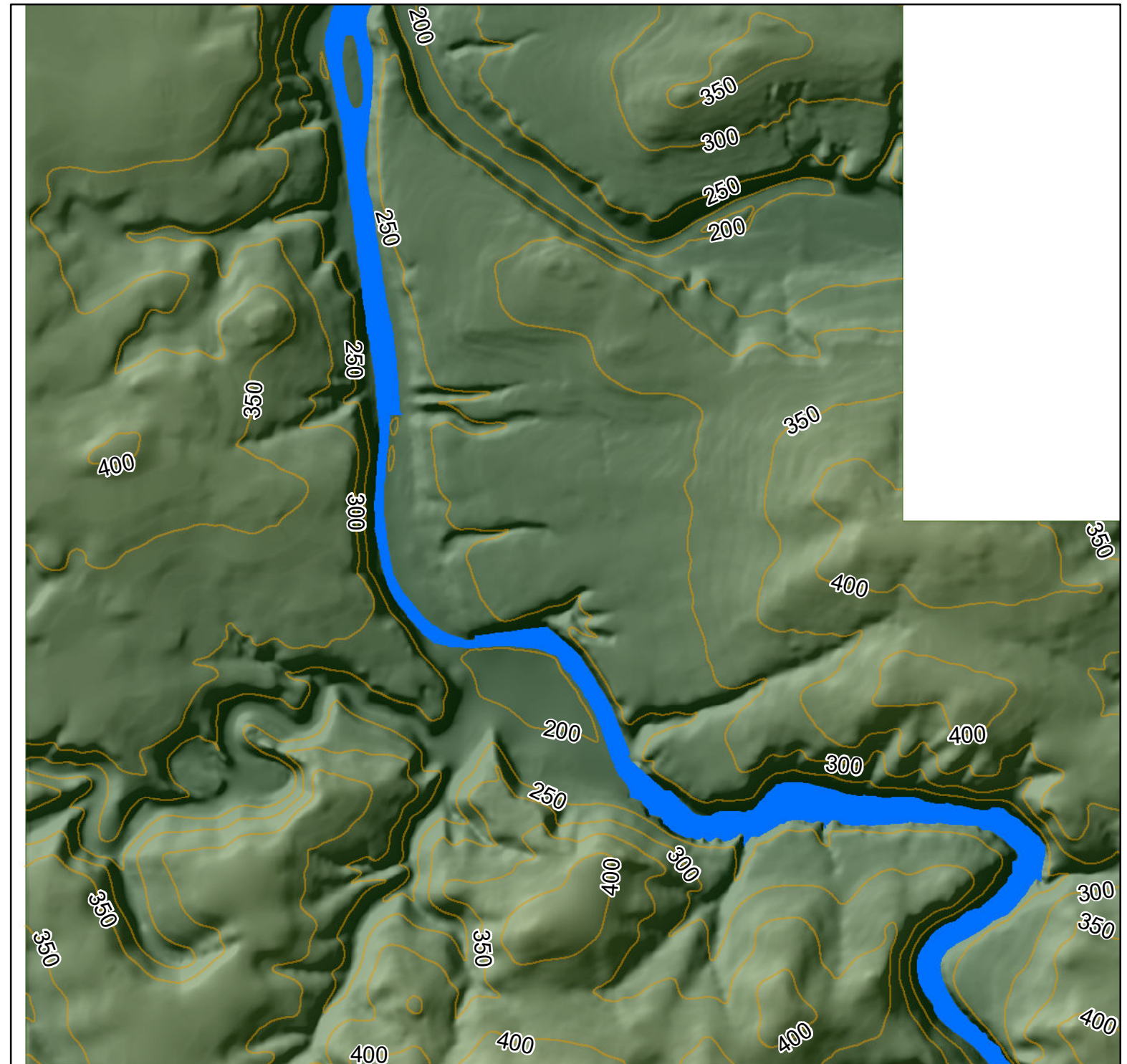


Legenda





-  Původní tok řeky Vltavy
-  Současný tok řeky Vltavy
-  Oblast zahrnutá do rekonstrukce reliéfu
-  Vrstevnice (interval 50 m)

Rekonstrukce reliéfu v okolí původního koryta řeky Vltavy - podrobná studie

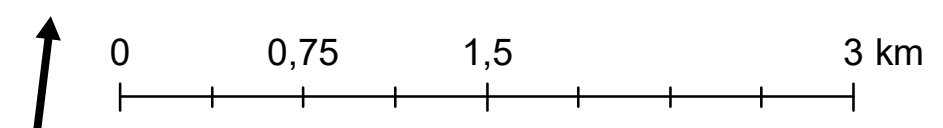
Mapový list č. 53 z 57



Legenda

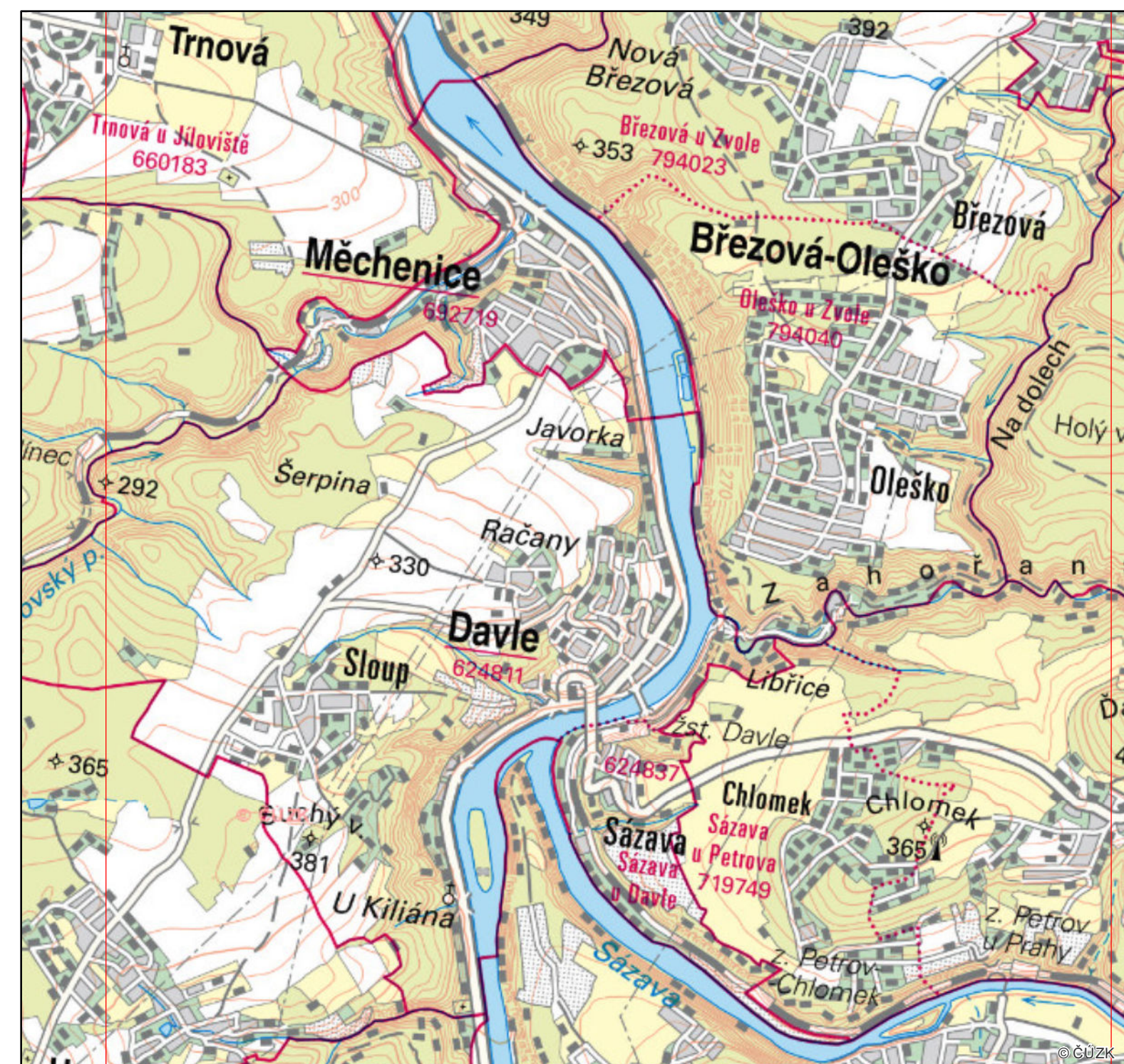
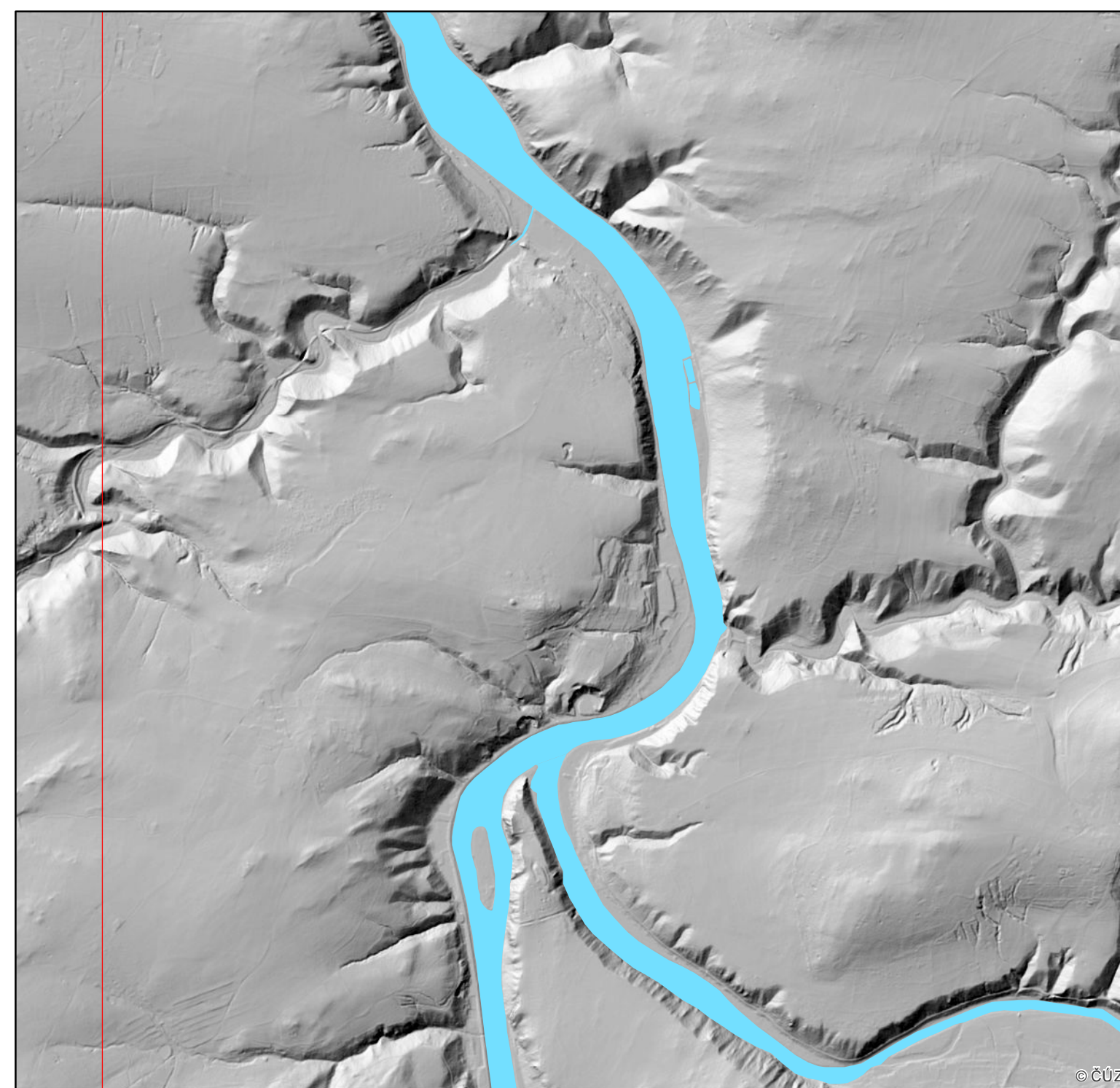
-  Původní tok řeky Vltavy
-  Současný tok řeky Vltavy
-  Oblast zahrnutá do rekonstrukce reliéfu
-  Vrstevnice (interval 50 m)

Mapu vytvořil: doc. Ing. Jan Pacina, Ph.D., červen 2019
 Použitá data: SMO-5 z roku 1953, DMR 5G, ZM 10 © ČÚZK
 Rekonstrukce výškopisu odvozena z map SMO-5 z roku 1953







Rekonstrukce reliéfu v okolí původního koryta řeky Vltavy - podrobná studie

Mapový list č. 54 z 57

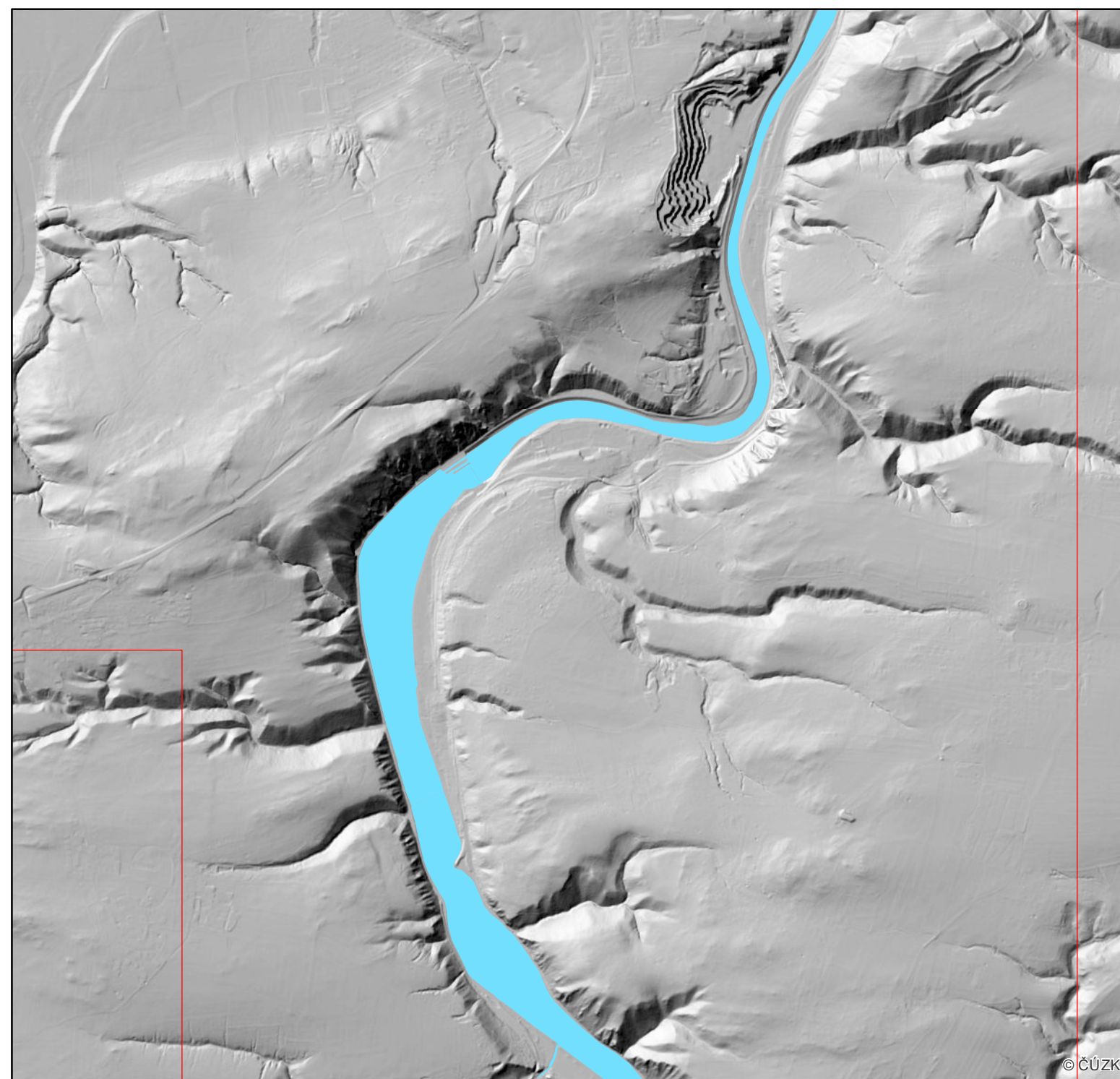


Legenda





-  Původní tok řeky Vltavy
-  Současný tok řeky Vltavy
-  Oblast zahrnutá do rekonstrukce reliéfu
-  Vrstevnice (interval 50 m)

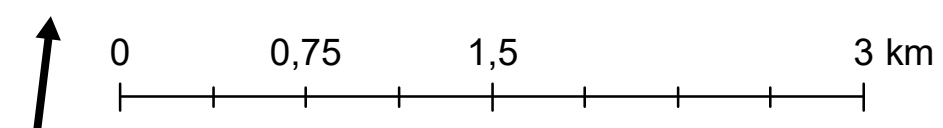
Rekonstrukce reliéfu v okolí původního koryta řeky Vltavy - podrobná studie

Mapový list č. 55 z 57



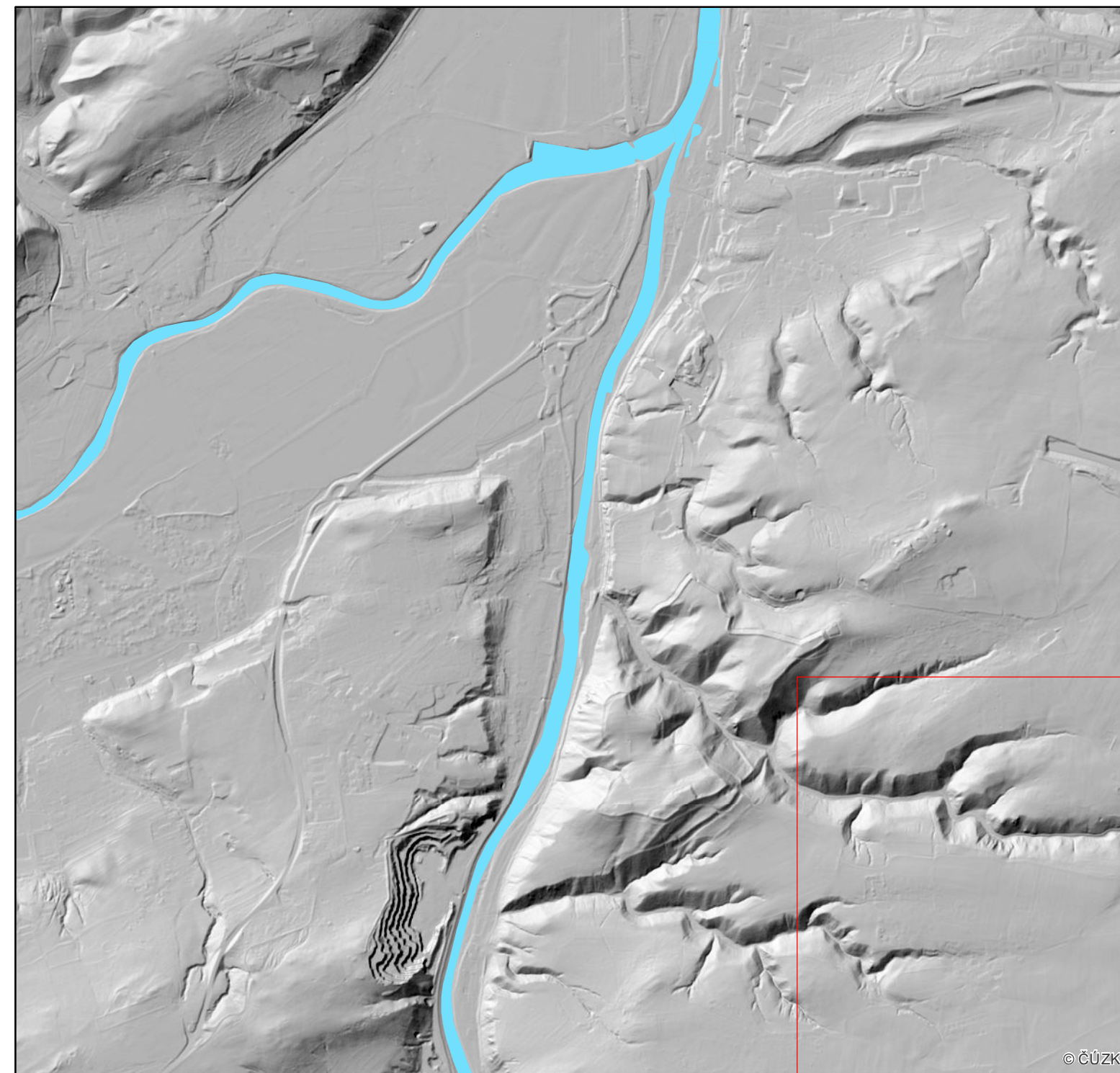
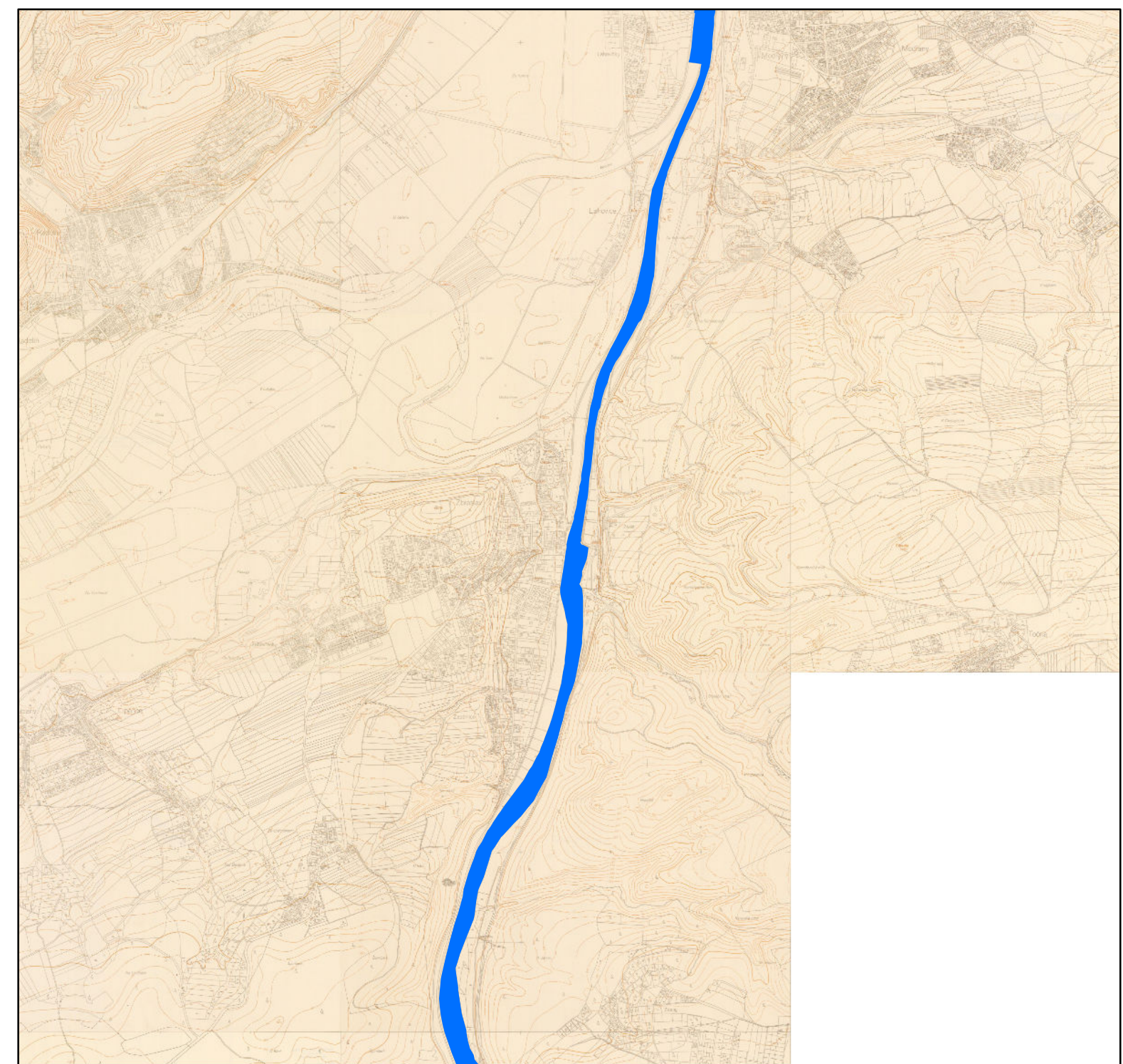
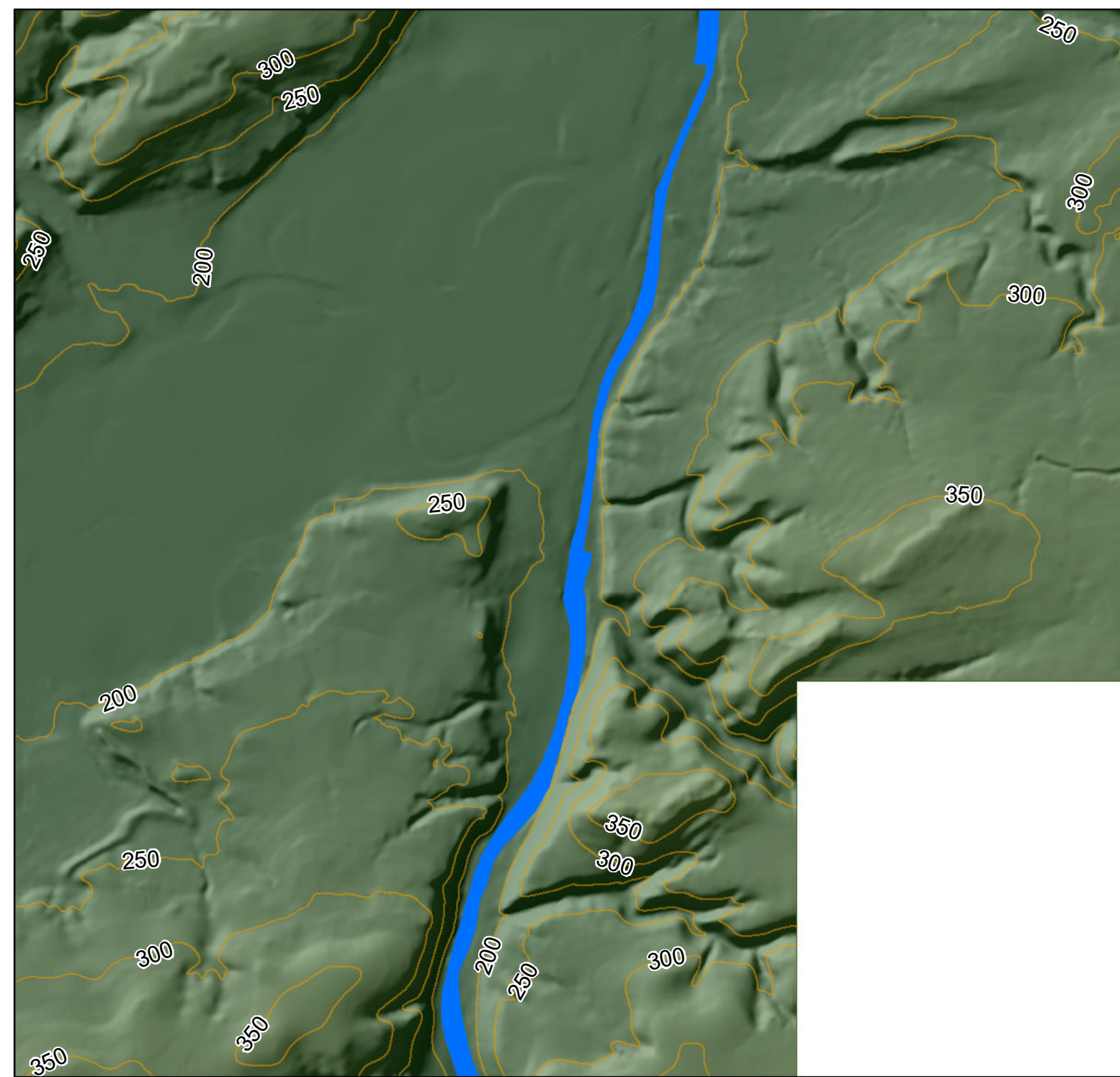
Legenda

-  Původní tok řeky Vltavy
-  Současný tok řeky Vltavy
-  Oblast zahrnutá do rekonstrukce reliéfu
-  Vrstevnice (interval 50 m)







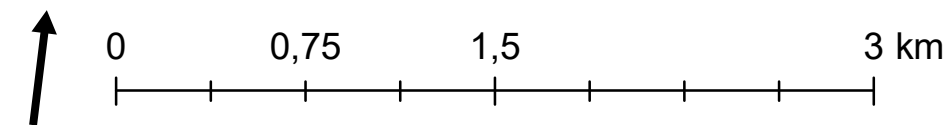
Rekonstrukce reliéfu v okolí původního koryta řeky Vltavy - podrobná studie

Mapový list č. 56 z 57



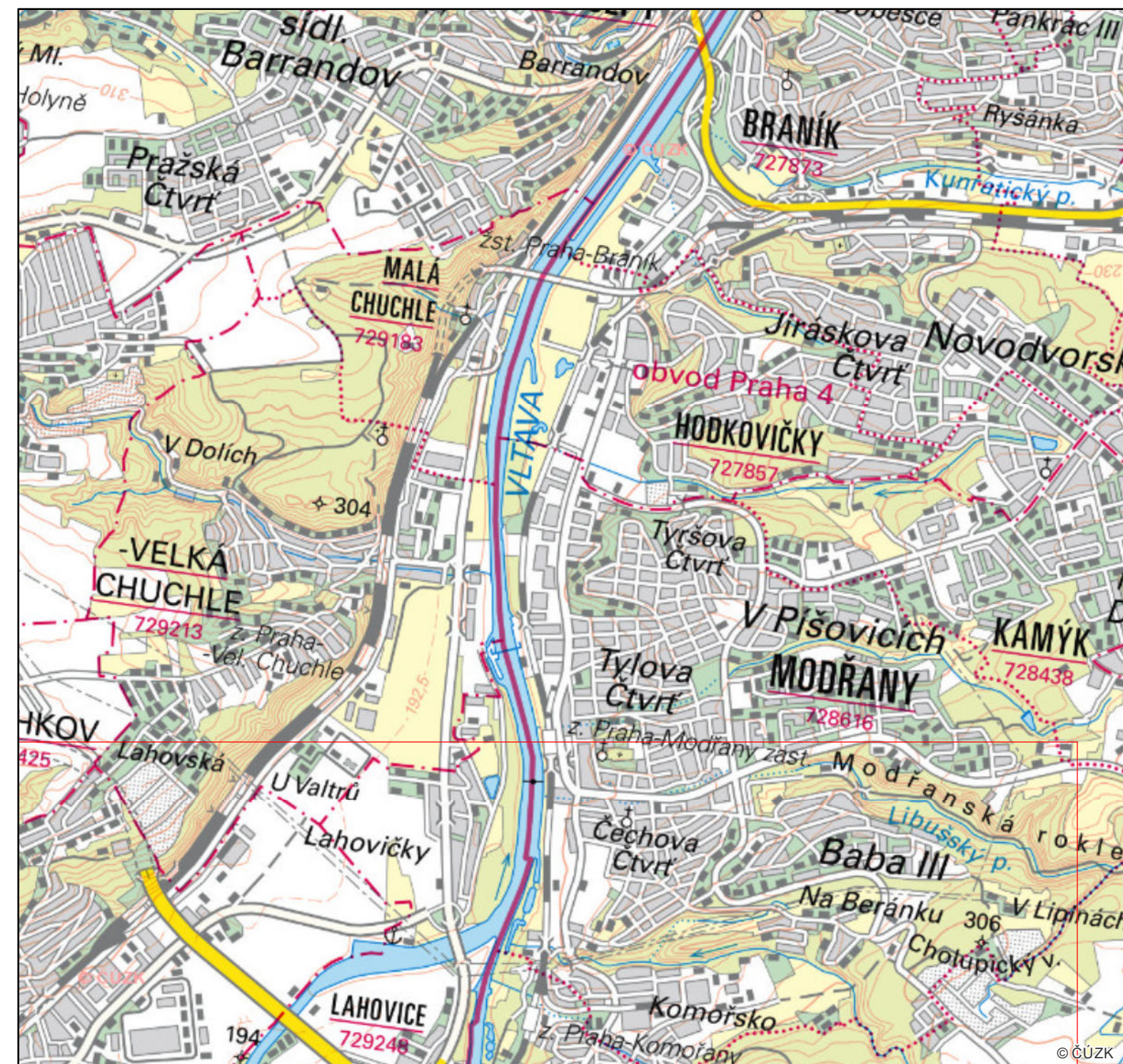
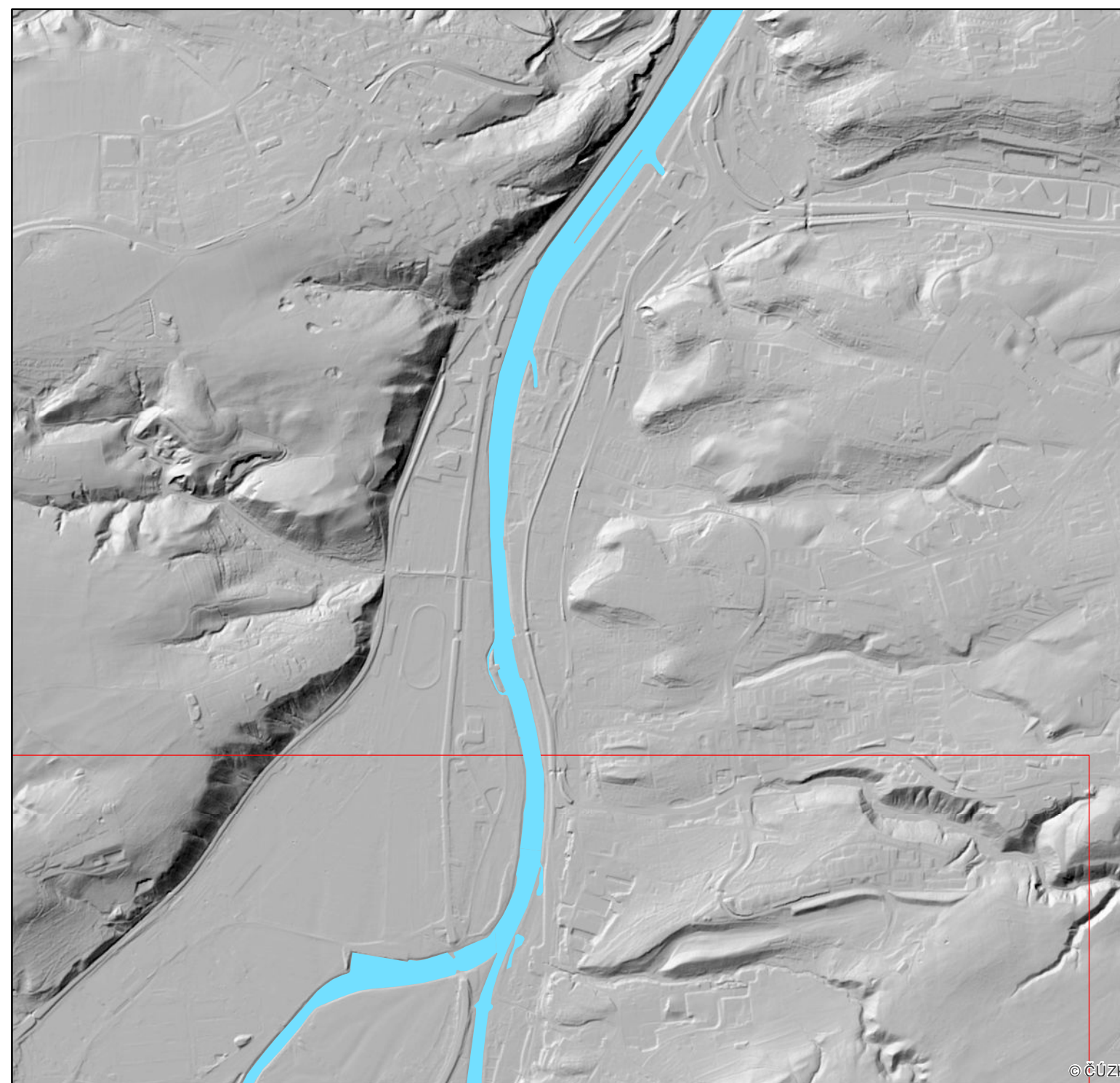
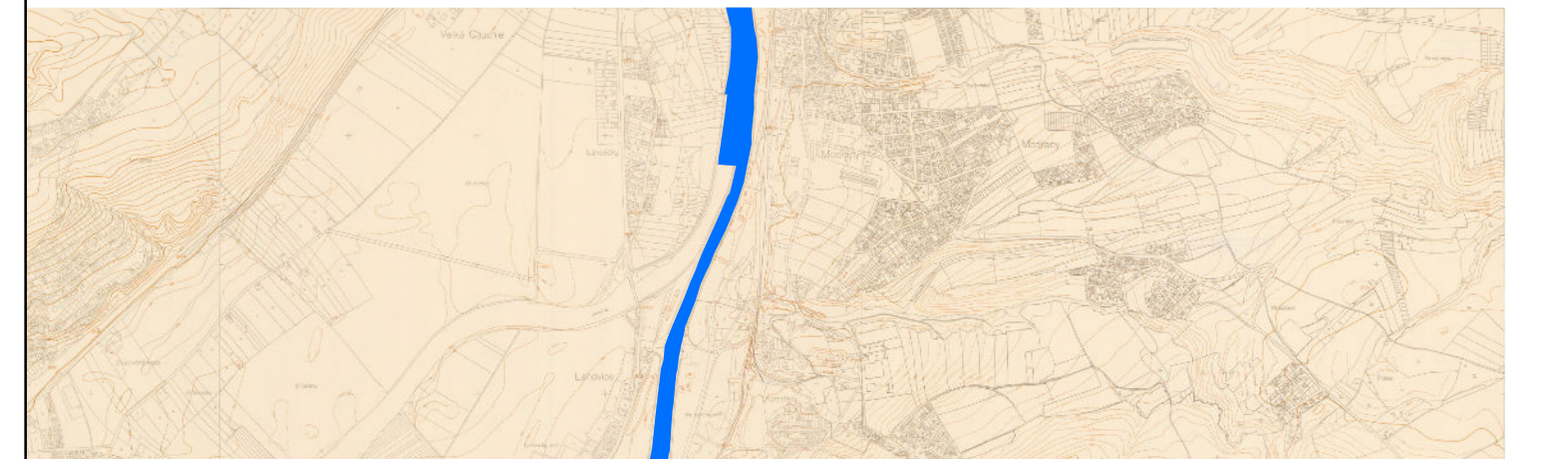
Legenda

-  Původní tok řeky Vltavy
-  Současný tok řeky Vltavy
-  Oblast zahrnutá do rekonstrukce reliéfu
-  Vrstevnice (interval 50 m)







Rekonstrukce reliéfu v okolí původního koryta řeky Vltavy - podrobná studie

Mapový list č. 57 z 57



Legenda

-  Původní tok řeky Vltavy
-  Současný tok řeky Vltavy
-  Oblast zahrnutá do rekonstrukce reliéfu
-  Vrstevnice (interval 50 m)

Mapu vytvořil: doc. Ing. Jan Pacina, Ph.D., červen 2019
 Použitá data: SMO-5 z roku 1953, DMR 5G, ZM 10 © ČÚZK
 Rekonstrukce výškopisu odvozena z map SMO-5 z roku 1953

